Приложение № 2
к Постановлению
Администрации МР «Лакский район»
от « 15 » июля 2025 г. № 211-р

ОПИСАНИЕ МЕСТОПОЛОЖЕНИЯ ГРАНИЦ

Публичный сервитут в отношении земель и земельных участков в целях складирования строительных и иных материалов, возведения некапитальных строений, сооружений (включая ограждения, бытовки, навесы) и (или) размещения строительной техники, которые необходимы для обеспечения строительства линейного объекта системы газоснабжения и его неотъемлемых технологических частей «Газопровод межпоселковый от н.п. Куркли - н.п. Чукна - н.п. Куба с отводами на н.п. Унчукатль, н.п. Караша, н.п. Шахува, н.п. Багикла, н.п. Кума, н.п. Кунды, с. Кара Лакского района Республики Дагестан»

(наименование объекта, местоположение границ которого описано (далее - объект))

Раздел 1

Сведения об объекте

№ п/п	Характеристики объекта	Описание характеристик
1	2	3
1.	Местоположение объекта	Республика Дагестан, район Лакский
2.	Площадь объекта +/- величина погрешности определения площади (Р +/- Дельта Р)	199746 +/- 156 м²
3.	Иные характеристики объекта	Публичный сервитут в отношении земель и земельных участков в целях складирования строительных и иных материалов, возведения некапитальных строений, сооружений (включая ограждения, бытовки, навесы) и (или) размещения строительной техники, которые необходимы для обеспечения строительства линейного объекта системы газоснабжения и его неотъемлемых технологических частей «Газопровод межпоселковый от н.п. Куркли - н.п. Чукна - н.п. Куба с отводами на н.п. Унчукатль, н.п. Караша, н.п. Шахува, н.п. Багикла, н.п. Кума, н.п. Кунды, с. Кара Лакского района Республики Дагестан», сроком на 3 года, в пользу ООО «Газпром газификация» (ИНН – 7813655197, ОГРН – 1217800107744, юридический и фактический адрес: 194044, Санкт-Петербург, вн. тер. г. Муниципальный округ Сампсониевское, пр-кт. Большой Сампсониевский, д. 60, литера А, тел. +7 (812) 613-33-00, электронная почта info@eoggazprom.ru)

Раздел 2

Сведения о местоположении границ объекта

1. Система координат МСК-05, зона 1

2. Сведения о характерных точках границ объекта

Обозначение характерных точек границ	Координаты, м		Метод определения координат характерной точки	Средняя квадратическая погрешность положения характерной точки (Mt), м	Описание обозначения точки на местности (при наличии)
	X	Y			
1	2	3	4	5	6
1	136668.12	321870.06	Аналитический метод	0.10	Закрепление отсутствует
2	136663.98	321872.75	Аналитический метод	0.10	Закрепление отсутствует
3	136653.25	321872.33	Аналитический метод	0.10	Закрепление отсутствует
4	136647.50	321846.88	Аналитический метод	0.10	Закрепление отсутствует
5	136655.39	321839.19	Аналитический метод	0.10	Закрепление отсутствует
6	136655.43	321850.17	Аналитический метод	0.10	Закрепление отсутствует
7	136659.80	321868.58	Аналитический метод	0.10	Закрепление отсутствует
8	136667.35	321868.87	Аналитический метод	0.10	Закрепление отсутствует
1	136668.12	321870.06	Аналитический метод	0.10	Закрепление отсутствует
9	143289.81	319620.53	Аналитический метод	0.10	Закрепление отсутствует
10	143292.14	319615.86	Аналитический метод	0.10	Закрепление отсутствует
11	143304.76	319604.93	Аналитический метод	0.10	Закрепление отсутствует
12	143322.77	319590.57	Аналитический метод	0.10	Закрепление отсутствует
13	143344.37	319569.19	Аналитический метод	0.10	Закрепление отсутствует
14	143368.29	319547.92	Аналитический метод	0.10	Закрепление отсутствует
15	143383.64	319525.85	Аналитический метод	0.10	Закрепление отсутствует
16	143387.11	319517.36	Аналитический метод	0.10	Закрепление отсутствует
17	143399.14	319485.09	Аналитический метод	0.10	Закрепление отсутствует
18	143400.00	319466.72	Аналитический метод	0.10	Закрепление отсутствует
19	143398.14	319434.09	Аналитический метод	0.10	Закрепление отсутствует
20	143393.18	319388.59	Аналитический метод	0.10	Закрепление отсутствует
21	143386.77	319374.75	Аналитический метод	0.10	Закрепление отсутствует

2. Сведения о характерных точках границ объекта

Обозначение характерных точек границ	Координаты, м		Метод определения координат характерной точки	Средняя квадратическая погрешность положения характерной точки (Mt), м	Описание обозначения точки на местности (при наличии)
	X	Y			
1	2	3	4	5	6
22	143377.98	319360.95	Аналитический метод	0.10	Закрепление отсутствует
23	143376.88	319359.11	Аналитический метод	0.10	Закрепление отсутствует
24	143375.86	319357.16	Аналитический метод	0.10	Закрепление отсутствует
25	143374.97	319355.15	Аналитический метод	0.10	Закрепление отсутствует
26	143374.20	319353.09	Аналитический метод	0.10	Закрепление отсутствует
27	143373.56	319350.98	Аналитический метод	0.10	Закрепление отсутствует
28	143372.97	319348.58	Аналитический метод	0.10	Закрепление отсутствует
29	143373.00	319325.54	Аналитический метод	0.10	Закрепление отсутствует
30	143376.49	319303.23	Аналитический метод	0.10	Закрепление отсутствует
31	143376.69	319291.94	Аналитический метод	0.10	Закрепление отсутствует
32	143373.21	319283.37	Аналитический метод	0.10	Закрепление отсутствует
33	143362.38	319269.52	Аналитический метод	0.10	Закрепление отсутствует
34	143357.19	319260.00	Аналитический метод	0.10	Закрепление отсутствует
35	143342.83	319212.20	Аналитический метод	0.10	Закрепление отсутствует
36	143335.83	319191.29	Аналитический метод	0.10	Закрепление отсутствует
37	143325.03	319152.61	Аналитический метод	0.10	Закрепление отсутствует
38	143324.75	319149.70	Аналитический метод	0.10	Закрепление отсутствует
39	143324.59	319147.00	Аналитический метод	0.10	Закрепление отсутствует
40	143324.54	319144.27	Аналитический метод	0.10	Закрепление отсутствует
41	143324.59	319141.55	Аналитический метод	0.10	Закрепление отсутствует
42	143324.76	319138.83	Аналитический метод	0.10	Закрепление отсутствует
43	143325.04	319135.97	Аналитический метод	0.10	Закрепление отсутствует
44	143325.90	319132.49	Аналитический метод	0.10	Закрепление отсутствует
45	143326.93	319129.19	Аналитический метод	0.10	Закрепление отсутствует
46	143328.16	319125.96	Аналитический метод	0.10	Закрепление отсутствует

2. Сведения о характерных точках границ объекта					
Обозначение характерных точек границ	**Координаты, м**		**Метод определения координат характерной точки**	**Средняя квадратическая погрешность положения характерной точки (Mt), м**	**Описание обозначения точки на местности (при наличии)**
	X	**Y**			
1	**2**	**3**	**4**	**5**	**6**
47	143329.57	319122.80	Аналитический метод	0.10	Закрепление отсутствует
48	143331.17	319119.73	Аналитический метод	0.10	Закрепление отсутствует
49	143333.08	319116.56	Аналитический метод	0.10	Закрепление отсутствует
50	143354.03	319094.61	Аналитический метод	0.10	Закрепление отсутствует
51	143362.59	319078.81	Аналитический метод	0.10	Закрепление отсутствует
52	143363.65	319075.70	Аналитический метод	0.10	Закрепление отсутствует
53	143364.34	319072.40	Аналитический метод	0.10	Закрепление отсутствует
54	143364.63	319069.05	Аналитический метод	0.10	Закрепление отсутствует
55	143364.50	319065.68	Аналитический метод	0.10	Закрепление отсутствует
56	143363.98	319062.35	Аналитический метод	0.10	Закрепление отсутствует
57	143363.04	319059.01	Аналитический метод	0.10	Закрепление отсутствует
58	143361.67	319055.07	Аналитический метод	0.10	Закрепление отсутствует
59	143360.38	319050.95	Аналитический метод	0.10	Закрепление отсутствует
60	143359.23	319046.78	Аналитический метод	0.10	Закрепление отсутствует
61	143358.22	319042.59	Аналитический метод	0.10	Закрепление отсутствует
62	143357.34	319038.35	Аналитический метод	0.10	Закрепление отсутствует
63	143356.53	319033.74	Аналитический метод	0.10	Закрепление отсутствует
64	143356.93	319029.69	Аналитический метод	0.10	Закрепление отсутствует
65	143357.50	319025.97	Аналитический метод	0.10	Закрепление отсутствует
66	143358.27	319022.30	Аналитический метод	0.10	Закрепление отсутствует
67	143359.24	319018.67	Аналитический метод	0.10	Закрепление отсутствует
68	143360.41	319015.11	Аналитический метод	0.10	Закрепление отсутствует
69	143361.80	319011.54	Аналитический метод	0.10	Закрепление отсутствует
70	143363.69	319007.86	Аналитический метод	0.10	Закрепление отсутствует
71	143369.85	319000.47	Аналитический метод	0.10	Закрепление отсутствует

2. Сведения о характерных точках границ объекта

Обозначение характерных точек границ	Координаты, м		Метод определения координат характерной точки	Средняя квадратическая погрешность положения характерной точки (Mt), м	Описание обозначения точки на местности (при наличии)
	X	Y			
1	2	3	4	5	6
72	143375.14	318991.73	Аналитический метод	0.10	Закрепление отсутствует
73	143385.06	318976.63	Аналитический метод	0.10	Закрепление отсутствует
74	143386.24	318973.62	Аналитический метод	0.10	Закрепление отсутствует
75	143387.27	318970.34	Аналитический метод	0.10	Закрепление отсутствует
76	143388.08	318966.98	Аналитический метод	0.10	Закрепление отсутствует
77	143388.67	318963.58	Аналитический метод	0.10	Закрепление отсутствует
78	143389.03	318960.14	Аналитический метод	0.10	Закрепление отсутствует
79	143389.14	318957.03	Аналитический метод	0.10	Закрепление отсутствует
80	143381.40	318927.09	Аналитический метод	0.10	Закрепление отсутствует
81	143380.48	318923.57	Аналитический метод	0.10	Закрепление отсутствует
82	143379.65	318919.98	Аналитический метод	0.10	Закрепление отсутствует
83	143378.95	318916.36	Аналитический метод	0.10	Закрепление отсутствует
84	143378.36	318912.72	Аналитический метод	0.10	Закрепление отсутствует
85	143377.89	318909.05	Аналитический метод	0.10	Закрепление отсутствует
86	143377.49	318904.90	Аналитический метод	0.10	Закрепление отсутствует
87	143378.46	318901.19	Аналитический метод	0.10	Закрепление отсутствует
88	143387.25	318881.04	Аналитический метод	0.10	Закрепление отсутствует
89	143399.47	318860.59	Аналитический метод	0.10	Закрепление отсутствует
90	143418.20	318838.35	Аналитический метод	0.10	Закрепление отсутствует
91	143430.81	318827.78	Аналитический метод	0.10	Закрепление отсутствует
92	143441.10	318816.68	Аналитический метод	0.10	Закрепление отсутствует
93	143441.76	318815.18	Аналитический метод	0.10	Закрепление отсутствует
94	143442.38	318813.26	Аналитический метод	0.10	Закрепление отсутствует
95	143442.82	318811.30	Аналитический метод	0.10	Закрепление отсутствует
96	143443.07	318809.29	Аналитический метод	0.10	Закрепление отсутствует

2. Сведения о характерных точках границ объекта

Обозначение характерных точек границ	Координаты, м		Метод определения координат характерной точки	Средняя квадратическая погрешность положения характерной точки (Mt), м	Описание обозначения точки на местности (при наличии)
	X	Y			
1	2	3	4	5	6
97	143443.13	318807.27	Аналитический метод	0.10	Закрепление отсутствует
98	143442.98	318805.08	Аналитический метод	0.10	Закрепление отсутствует
99	143442.86	318802.07	Аналитический метод	0.10	Закрепление отсутствует
100	143436.98	318778.10	Аналитический метод	0.10	Закрепление отсутствует
101	143435.67	318775.82	Аналитический метод	0.10	Закрепление отсутствует
102	143433.94	318773.52	Аналитический метод	0.10	Закрепление отсутствует
103	143431.94	318771.45	Аналитический метод	0.10	Закрепление отсутствует
104	143429.70	318769.64	Аналитический метод	0.10	Закрепление отсутствует
105	143427.25	318768.12	Аналитический метод	0.10	Закрепление отсутствует
106	143424.77	318766.97	Аналитический метод	0.10	Закрепление отсутствует
107	143421.74	318766.33	Аналитический метод	0.10	Закрепление отсутствует
108	143418.41	318765.77	Аналитический метод	0.10	Закрепление отсутствует
109	143415.06	318765.39	Аналитический метод	0.10	Закрепление отсутствует
110	143411.70	318765.16	Аналитический метод	0.10	Закрепление отсутствует
111	143408.32	318765.09	Аналитический метод	0.10	Закрепление отсутствует
112	143404.95	318765.18	Аналитический метод	0.10	Закрепление отсутствует
113	143369.77	318768.13	Аналитический метод	0.10	Закрепление отсутствует
114	143367.74	318768.94	Аналитический метод	0.10	Закрепление отсутствует
115	143356.98	318770.18	Аналитический метод	0.10	Закрепление отсутствует
116	143350.89	318772.13	Аналитический метод	0.10	Закрепление отсутствует
117	143325.15	318782.23	Аналитический метод	0.10	Закрепление отсутствует
118	143322.03	318782.87	Аналитический метод	0.10	Закрепление отсутствует
119	143319.05	318783.20	Аналитический метод	0.10	Закрепление отсутствует
120	143316.07	318783.29	Аналитический метод	0.10	Закрепление отсутствует
121	143313.08	318783.13	Аналитический метод	0.10	Закрепление отсутствует

2. Сведения о характерных точках границ объекта					
Обозначение характерных точек границ	**Координаты, м**		**Метод определения координат характерной точки**	**Средняя квадратическая погрешность положения характерной точки (Mt), м**	**Описание обозначения точки на местности (при наличии)**
	X	**Y**			
1	**2**	**3**	**4**	**5**	**6**
122	143310.11	318782.71	Аналитический метод	0.10	Закрепление отсутствует
123	143306.88	318781.96	Аналитический метод	0.10	Закрепление отсутствует
124	143291.21	318772.91	Аналитический метод	0.10	Закрепление отсутствует
125	143289.20	318769.38	Аналитический метод	0.10	Закрепление отсутствует
126	143287.86	318766.21	Аналитический метод	0.10	Закрепление отсутствует
127	143286.91	318762.91	Аналитический метод	0.10	Закрепление отсутствует
128	143286.35	318759.52	Аналитический метод	0.10	Закрепление отсутствует
129	143286.21	318756.08	Аналитический метод	0.10	Закрепление отсутствует
130	143286.46	318752.61	Аналитический метод	0.10	Закрепление отсутствует
131	143290.05	318736.53	Аналитический метод	0.10	Закрепление отсутствует
132	143299.25	318720.67	Аналитический метод	0.10	Закрепление отсутствует
133	143300.79	318715.45	Аналитический метод	0.10	Закрепление отсутствует
134	143302.11	318699.76	Аналитический метод	0.10	Закрепление отсутствует
135	143307.58	318673.88	Аналитический метод	0.10	Закрепление отсутствует
136	143307.86	318670.66	Аналитический метод	0.10	Закрепление отсутствует
137	143307.93	318667.32	Аналитический метод	0.10	Закрепление отсутствует
138	143307.75	318664.00	Аналитический метод	0.10	Закрепление отсутствует
139	143307.36	318660.88	Аналитический метод	0.10	Закрепление отсутствует
140	143298.19	318633.83	Аналитический метод	0.10	Закрепление отсутствует
141	143288.71	318614.38	Аналитический метод	0.10	Закрепление отсутствует
142	143287.47	318612.21	Аналитический метод	0.10	Закрепление отсутствует
143	143286.11	318610.08	Аналитический метод	0.10	Закрепление отсутствует
144	143284.64	318608.03	Аналитический метод	0.10	Закрепление отсутствует
145	143283.07	318606.04	Аналитический метод	0.10	Закрепление отсутствует
146	143281.41	318604.15	Аналитический метод	0.10	Закрепление отсутствует

2. Сведения о характерных точках границ объекта

Обозначение характерных точек границ	Координаты, м		Метод определения координат характерной точки	Средняя квадратическая погрешность положения характерной точки (Mt), м	Описание обозначения точки на местности (при наличии)
	X	Y			
1	2	3	4	5	6
147	143279.39	318602.09	Аналитический метод	0.10	Закрепление отсутствует
148	143267.85	318593.93	Аналитический метод	0.10	Закрепление отсутствует
149	143260.89	318591.10	Аналитический метод	0.10	Закрепление отсутствует
150	143251.42	318587.96	Аналитический метод	0.10	Закрепление отсутствует
151	143233.28	318583.98	Аналитический метод	0.10	Закрепление отсутствует
152	143213.94	318577.43	Аналитический метод	0.10	Закрепление отсутствует
153	143191.43	318561.95	Аналитический метод	0.10	Закрепление отсутствует
154	143172.24	318544.28	Аналитический метод	0.10	Закрепление отсутствует
155	143159.06	318531.97	Аналитический метод	0.10	Закрепление отсутствует
156	143145.38	318530.80	Аналитический метод	0.10	Закрепление отсутствует
157	143136.44	318537.41	Аналитический метод	0.10	Закрепление отсутствует
158	143133.71	318539.26	Аналитический метод	0.10	Закрепление отсутствует
159	143131.31	318541.04	Аналитический метод	0.10	Закрепление отсутствует
160	143128.97	318542.90	Аналитический метод	0.10	Закрепление отсутствует
161	143126.73	318544.86	Аналитический метод	0.10	Закрепление отсутствует
162	143124.55	318546.91	Аналитический метод	0.10	Закрепление отсутствует
163	143122.54	318548.96	Аналитический метод	0.10	Закрепление отсутствует
164	143105.11	318571.45	Аналитический метод	0.10	Закрепление отсутствует
165	143100.79	318575.35	Аналитический метод	0.10	Закрепление отсутствует
166	143094.07	318580.95	Аналитический метод	0.10	Закрепление отсутствует
167	143087.39	318584.69	Аналитический метод	0.10	Закрепление отсутствует
168	143084.07	318585.54	Аналитический метод	0.10	Закрепление отсутствует
169	143081.07	318586.23	Аналитический метод	0.10	Закрепление отсутствует
170	143078.05	318586.85	Аналитический метод	0.10	Закрепление отсутствует
171	143075.02	318587.38	Аналитический метод	0.10	Закрепление отсутствует

2. Сведения о характерных точках границ объекта

Обозначение характерных точек границ	Координаты, м		Метод определения координат характерной точки	Средняя квадратическая погрешность положения характерной точки (Mt), м	Описание обозначения точки на местности (при наличии)
	X	Y			
1	2	3	4	5	6
172	143071.98	318587.85	Аналитический метод	0.10	Закрепление отсутствует
173	143068.92	318588.24	Аналитический метод	0.10	Закрепление отсутствует
174	143049.20	318590.41	Аналитический метод	0.10	Закрепление отсутствует
175	143047.05	318591.04	Аналитический метод	0.10	Закрепление отсутствует
176	143044.84	318591.89	Аналитический метод	0.10	Закрепление отсутствует
177	143042.73	318592.94	Аналитический метод	0.10	Закрепление отсутствует
178	143040.72	318594.17	Аналитический метод	0.10	Закрепление отсутствует
179	143038.83	318595.60	Аналитический метод	0.10	Закрепление отсутствует
180	143037.35	318596.93	Аналитический метод	0.10	Закрепление отсутствует
181	143031.57	318607.54	Аналитический метод	0.10	Закрепление отсутствует
182	143027.14	318618.71	Аналитический метод	0.10	Закрепление отсутствует
183	143025.23	318620.94	Аналитический метод	0.10	Закрепление отсутствует
184	143023.53	318622.75	Аналитический метод	0.10	Закрепление отсутствует
185	143021.77	318624.49	Аналитический метод	0.10	Закрепление отсутствует
186	143019.94	318626.15	Аналитический метод	0.10	Закрепление отсутствует
187	143018.05	318627.75	Аналитический метод	0.10	Закрепление отсутствует
188	143016.16	318629.22	Аналитический метод	0.10	Закрепление отсутствует
189	143013.35	318631.52	Аналитический метод	0.10	Закрепление отсутствует
190	142998.69	318639.42	Аналитический метод	0.10	Закрепление отсутствует
191	142983.66	318651.11	Аналитический метод	0.10	Закрепление отсутствует
192	142980.97	318652.72	Аналитический метод	0.10	Закрепление отсутствует
193	142955.10	318667.04	Аналитический метод	0.10	Закрепление отсутствует
194	142939.99	318678.69	Аналитический метод	0.10	Закрепление отсутствует
195	142938.58	318680.06	Аналитический метод	0.10	Закрепление отсутствует
196	142924.80	318700.80	Аналитический метод	0.10	Закрепление отсутствует

2. Сведения о характерных точках границ объекта

Обозначение характерных точек границ	Координаты, м		Метод определения координат характерной точки	Средняя квадратическая погрешность положения характерной точки (Mt), м	Описание обозначения точки на местности (при наличии)
	X	Y			
1	2	3	4	5	6
197	142927.52	318702.48	Аналитический метод	0.10	Закрепление отсутствует
198	142945.77	318719.57	Аналитический метод	0.10	Закрепление отсутствует
199	142938.55	318727.28	Аналитический метод	0.10	Закрепление отсутствует
200	142939.12	318726.62	Аналитический метод	0.10	Закрепление отсутствует
201	142939.63	318725.91	Аналитический метод	0.10	Закрепление отсутствует
202	142940.07	318725.16	Аналитический метод	0.10	Закрепление отсутствует
203	142940.45	318724.38	Аналитический метод	0.10	Закрепление отсутствует
204	142940.75	318723.56	Аналитический метод	0.10	Закрепление отсутствует
205	142940.99	318722.72	Аналитический метод	0.10	Закрепление отсутствует
206	142941.15	318721.86	Аналитический метод	0.10	Закрепление отсутствует
207	142941.23	318720.99	Аналитический метод	0.10	Закрепление отсутствует
208	142941.24	318720.12	Аналитический метод	0.10	Закрепление отсутствует
209	142941.18	318719.25	Аналитический метод	0.10	Закрепление отсутствует
210	142941.03	318718.39	Аналитический метод	0.10	Закрепление отсутствует
211	142940.82	318717.55	Аналитический метод	0.10	Закрепление отсутствует
212	142940.53	318716.72	Аналитический метод	0.10	Закрепление отсутствует
213	142940.17	318715.93	Аналитический метод	0.10	Закрепление отсутствует
214	142939.74	318715.17	Аналитический метод	0.10	Закрепление отсутствует
215	142939.25	318714.45	Аналитический метод	0.10	Закрепление отсутствует
216	142938.69	318713.77	Аналитический метод	0.10	Закрепление отсутствует
217	142938.08	318713.15	Аналитический метод	0.10	Закрепление отсутствует
218	142935.05	318710.31	Аналитический метод	0.10	Закрепление отсутствует
219	142934.40	318709.76	Аналитический метод	0.10	Закрепление отсутствует
220	142933.71	318709.26	Аналитический метод	0.10	Закрепление отсутствует
221	142932.97	318708.82	Аналитический метод	0.10	Закрепление отсутствует

2. Сведения о характерных точках границ объекта

Обозначение характерных точек границ	Координаты, м		Метод определения координат характерной точки	Средняя квадратическая погрешность положения характерной точки (Mt), м	Описание обозначения точки на местности (при наличии)
	X	Y			
1	2	3	4	5	6
222	142932.20	318708.44	Аналитический метод	0.10	Закрепление отсутствует
223	142931.40	318708.14	Аналитический метод	0.10	Закрепление отсутствует
224	142930.58	318707.90	Аналитический метод	0.10	Закрепление отсутствует
225	142929.74	318707.73	Аналитический метод	0.10	Закрепление отсутствует
226	142928.89	318707.64	Аналитический метод	0.10	Закрепление отсутствует
227	142928.04	318707.62	Аналитический метод	0.10	Закрепление отсутствует
228	142927.18	318707.67	Аналитический метод	0.10	Закрепление отсутствует
229	142926.34	318707.79	Аналитический метод	0.10	Закрепление отсутствует
230	142925.50	318707.99	Аналитический метод	0.10	Закрепление отсутствует
231	142925.43	318708.02	Аналитический метод	0.10	Закрепление отсутствует
232	142925.35	318707.92	Аналитический метод	0.10	Закрепление отсутствует
233	142925.10	318707.56	Аналитический метод	0.10	Закрепление отсутствует
234	142924.88	318707.19	Аналитический метод	0.10	Закрепление отсутствует
235	142924.70	318706.80	Аналитический метод	0.10	Закрепление отсутствует
236	142924.56	318706.39	Аналитический метод	0.10	Закрепление отсутствует
237	142924.44	318705.98	Аналитический метод	0.10	Закрепление отсутствует
238	142924.37	318705.55	Аналитический метод	0.10	Закрепление отсутствует
239	142924.33	318705.13	Аналитический метод	0.10	Закрепление отсутствует
240	142924.33	318704.69	Аналитический метод	0.10	Закрепление отсутствует
241	142924.36	318704.27	Аналитический метод	0.10	Закрепление отсутствует
242	142924.43	318703.84	Аналитический метод	0.10	Закрепление отсутствует
243	142924.54	318703.42	Аналитический метод	0.10	Закрепление отсутствует
244	142924.68	318703.02	Аналитический метод	0.10	Закрепление отсутствует
245	142924.86	318702.63	Аналитический метод	0.10	Закрепление отсутствует
246	142925.07	318702.25	Аналитический метод	0.10	Закрепление отсутствует

2. Сведения о характерных точках границ объекта

Обозначение характерных точек границ	Координаты, м		Метод определения координат характерной точки	Средняя квадратическая погрешность положения характерной точки (Mt), м	Описание обозначения точки на местности (при наличии)
	X	Y			
1	2	3	4	5	6
247	142924.22	318701.72	Аналитический метод	0.10	Закрепление отсутствует
248	142919.58	318707.77	Аналитический метод	0.10	Закрепление отсутствует
249	142918.13	318706.29	Аналитический метод	0.10	Закрепление отсутствует
250	142919.64	318704.81	Аналитический метод	0.10	Закрепление отсутствует
251	142925.36	318696.40	Аналитический метод	0.10	Закрепление отсутствует
252	142937.03	318678.77	Аналитический метод	0.10	Закрепление отсутствует
253	142938.68	318677.18	Аналитический метод	0.10	Закрепление отсутствует
254	142954.00	318665.37	Аналитический метод	0.10	Закрепление отсутствует
255	142979.97	318650.99	Аналитический метод	0.10	Закрепление отсутствует
256	142982.53	318649.46	Аналитический метод	0.10	Закрепление отсутствует
257	142997.60	318637.74	Аналитический метод	0.10	Закрепление отсутствует
258	143012.23	318629.85	Аналитический метод	0.10	Закрепление отсутствует
259	143014.91	318627.65	Аналитический метод	0.10	Закрепление отсутствует
260	143016.79	318626.20	Аналитический метод	0.10	Закрепление отсутствует
261	143018.62	318624.65	Аналитический метод	0.10	Закрепление отсутствует
262	143020.39	318623.04	Аналитический метод	0.10	Закрепление отсутствует
263	143022.10	318621.35	Аналитический метод	0.10	Закрепление отсутствует
264	143023.74	318619.60	Аналитический метод	0.10	Закрепление отсутствует
265	143025.41	318617.66	Аналитический метод	0.10	Закрепление отсутствует
266	143029.76	318606.69	Аналитический метод	0.10	Закрепление отсутствует
267	143035.76	318595.67	Аналитический метод	0.10	Закрепление отсутствует
268	143037.56	318594.05	Аналитический метод	0.10	Закрепление отсутствует
269	143039.59	318592.52	Аналитический метод	0.10	Закрепление отсутствует
270	143041.76	318591.19	Аналитический метод	0.10	Закрепление отсутствует
271	143044.03	318590.06	Аналитический метод	0.10	Закрепление отсутствует

2. Сведения о характерных точках границ объекта

Обозначение характерных точек границ	Координаты, м		Метод определения координат характерной точки	Средняя квадратическая погрешность положения характерной точки (Mt), м	Описание обозначения точки на местности (при наличии)
	X	Y			
1	2	3	4	5	6
272	143046.41	318589.14	Аналитический метод	0.10	Закрепление отсутствует
273	143048.81	318588.44	Аналитический метод	0.10	Закрепление отсутствует
274	143068.69	318586.25	Аналитический метод	0.10	Закрепление отсутствует
275	143071.70	318585.87	Аналитический метод	0.10	Закрепление отсутствует
276	143074.69	318585.41	Аналитический метод	0.10	Закрепление отсутствует
277	143077.68	318584.88	Аналитический метод	0.10	Закрепление отсутствует
278	143080.64	318584.28	Аналитический метод	0.10	Закрепление отсутствует
279	143083.60	318583.59	Аналитический метод	0.10	Закрепление отсутствует
280	143086.64	318582.82	Аналитический метод	0.10	Закрепление отсутствует
281	143092.93	318579.30	Аналитический метод	0.10	Закрепление отсутствует
282	143099.48	318573.84	Аналитический метод	0.10	Закрепление отсутствует
283	143103.64	318570.08	Аналитический метод	0.10	Закрепление отсутствует
284	143121.03	318547.64	Аналитический метод	0.10	Закрепление отсутствует
285	143123.15	318545.48	Аналитический метод	0.10	Закрепление отсутствует
286	143125.38	318543.38	Аналитический метод	0.10	Закрепление отсутствует
287	143127.69	318541.37	Аналитический метод	0.10	Закрепление отсутствует
288	143130.09	318539.45	Аналитический метод	0.10	Закрепление отсутствует
289	143132.55	318537.63	Аналитический метод	0.10	Закрепление отсутствует
290	143135.29	318535.77	Аналитический метод	0.10	Закрепление отсутствует
291	143144.80	318528.74	Аналитический метод	0.10	Закрепление отсутствует
292	143159.92	318530.03	Аналитический метод	0.10	Закрепление отсутствует
293	143173.60	318542.82	Аналитический метод	0.10	Закрепление отсутствует
294	143192.68	318560.38	Аналитический метод	0.10	Закрепление отсутствует
295	143214.85	318575.62	Аналитический метод	0.10	Закрепление отсутствует
296	143233.71	318582.01	Аналитический метод	0.10	Закрепление отсутствует

2. Сведения о характерных точках границ объекта

Обозначение характерных точек границ	Координаты, м		Метод определения координат характерной точки	Средняя квадратическая погрешность положения характерной точки (Mt), м	Описание обозначения точки на местности (при наличии)
	X	Y			
1	2	3	4	5	6
297	143252.00	318584.01	Аналитический метод	0.10	Закрепление отсутствует
298	143264.30	318575.05	Аналитический метод	0.10	Закрепление отсутствует
299	143280.47	318582.21	Аналитический метод	0.10	Закрепление отсутствует
300	143282.65	318602.55	Аналитический метод	0.10	Закрепление отсутствует
301	143282.88	318602.79	Аналитический метод	0.10	Закрепление отсутствует
302	143284.60	318604.76	Аналитический метод	0.10	Закрепление отсутствует
303	143286.24	318606.82	Аналитический метод	0.10	Закрепление отсутствует
304	143287.77	318608.96	Аналитический метод	0.10	Закрепление отсутствует
305	143289.18	318611.18	Аналитический метод	0.10	Закрепление отсутствует
306	143290.48	318613.45	Аналитический метод	0.10	Закрепление отсутствует
307	143300.04	318633.07	Аналитический метод	0.10	Закрепление отсутствует
308	143309.32	318660.43	Аналитический метод	0.10	Закрепление отсутствует
309	143309.74	318663.82	Аналитический метод	0.10	Закрепление отсутствует
310	143309.93	318667.29	Аналитический метод	0.10	Закрепление отсутствует
311	143309.86	318670.77	Аналитический метод	0.10	Закрепление отсутствует
312	143309.56	318674.18	Аналитический метод	0.10	Закрепление отсутствует
313	143304.09	318700.05	Аналитический метод	0.10	Закрепление отсутствует
314	143302.77	318715.82	Аналитический метод	0.10	Закрепление отсутствует
315	143301.10	318721.46	Аналитический метод	0.10	Закрепление отсутствует
316	143291.94	318737.27	Аналитический метод	0.10	Закрепление отсутствует
317	143288.45	318752.90	Аналитический метод	0.10	Закрепление отсутствует
318	143288.21	318756.11	Аналитический метод	0.10	Закрепление отсутствует
319	143288.34	318759.31	Аналитический метод	0.10	Закрепление отсутствует
320	143288.86	318762.47	Аналитический метод	0.10	Закрепление отсутствует
321	143289.75	318765.54	Аналитический метод	0.10	Закрепление отсутствует

2. Сведения о характерных точках границ объекта

Обозначение характерных точек границ	Координаты, м		Метод определения координат характерной точки	Средняя квадратическая погрешность положения характерной точки (Mt), м	Описание обозначения точки на местности (при наличии)
	X	Y			
1	2	3	4	5	6
322	143290.99	318768.49	Аналитический метод	0.10	Закрепление отсутствует
323	143292.68	318771.45	Аналитический метод	0.10	Закрепление отсутствует
324	143307.62	318780.08	Аналитический метод	0.10	Закрепление отсутствует
325	143310.48	318780.74	Аналитический метод	0.10	Закрепление отсутствует
326	143313.27	318781.14	Аналитический метод	0.10	Закрепление отсутствует
327	143316.10	318781.29	Аналитический метод	0.10	Закрепление отсутствует
328	143318.91	318781.21	Аналитический метод	0.10	Закрепление отсутствует
329	143321.72	318780.89	Аналитический метод	0.10	Закрепление отсутствует
330	143324.58	318780.30	Аналитический метод	0.10	Закрепление отсутствует
331	143350.22	318770.25	Аналитический метод	0.10	Закрепление отсутствует
332	143356.56	318768.22	Аналитический метод	0.10	Закрепление отсутствует
333	143367.25	318766.98	Аналитический метод	0.10	Закрепление отсутствует
334	143369.31	318766.16	Аналитический метод	0.10	Закрепление отсутствует
335	143404.84	318763.18	Аналитический метод	0.10	Закрепление отсутствует
336	143408.31	318763.09	Аналитический метод	0.10	Закрепление отсутствует
337	143411.79	318763.16	Аналитический метод	0.10	Закрепление отсутствует
338	143415.24	318763.40	Аналитический метод	0.10	Закрепление отсутствует
339	143418.69	318763.79	Аналитический метод	0.10	Закрепление отсутствует
340	143422.11	318764.36	Аналитический метод	0.10	Закрепление отсутствует
341	143425.41	318765.06	Аналитический метод	0.10	Закрепление отсутствует
342	143428.20	318766.36	Аналитический метод	0.10	Закрепление отсутствует
343	143430.86	318768.01	Аналитический метод	0.10	Закрепление отсутствует
344	143433.29	318769.97	Аналитический метод	0.10	Закрепление отсутствует
345	143435.47	318772.22	Аналитический метод	0.10	Закрепление отсутствует
346	143437.34	318774.72	Аналитический метод	0.10	Закрепление отсутствует

2. Сведения о характерных точках границ объекта

Обозначение характерных точек границ	Координаты, м		Метод определения координат характерной точки	Средняя квадратическая погрешность положения характерной точки (Mt), м	Описание обозначения точки на местности (при наличии)
	X	Y			
1	2	3	4	5	6
347	143438.85	318777.36	Аналитический метод	0.10	Закрепление отсутствует
348	143444.85	318801.78	Аналитический метод	0.10	Закрепление отсутствует
349	143444.98	318804.97	Аналитический метод	0.10	Закрепление отсутствует
350	143445.13	318807.24	Аналитический метод	0.10	Закрепление отсутствует
351	143445.06	318809.44	Аналитический метод	0.10	Закрепление отсутствует
352	143444.79	318811.64	Аналитический метод	0.10	Закрепление отсутствует
353	143444.31	318813.79	Аналитический метод	0.10	Закрепление отсутствует
354	143443.63	318815.89	Аналитический метод	0.10	Закрепление отсутствует
355	143442.80	318817.79	Аналитический метод	0.10	Закрепление отсутствует
356	143432.19	318829.23	Аналитический метод	0.10	Закрепление отсутствует
357	143419.62	318839.77	Аналитический метод	0.10	Закрепление отсутствует
358	143401.10	318861.76	Аналитический метод	0.10	Закрепление отсутствует
359	143389.03	318881.96	Аналитический метод	0.10	Закрепление отсутствует
360	143380.35	318901.84	Аналитический метод	0.10	Закрепление отсутствует
361	143379.52	318905.06	Аналитический метод	0.10	Закрепление отсутствует
362	143379.88	318908.83	Аналитический метод	0.10	Закрепление отсутствует
363	143380.34	318912.43	Аналитический метод	0.10	Закрепление отсутствует
364	143380.92	318916.01	Аналитический метод	0.10	Закрепление отсутствует
365	143381.61	318919.57	Аналитический метод	0.10	Закрепление отсутствует
366	143382.42	318923.10	Аналитический метод	0.10	Закрепление отсутствует
367	143383.33	318926.58	Аналитический метод	0.10	Закрепление отсутствует
368	143391.15	318956.81	Аналитический метод	0.10	Закрепление отсутствует
369	143391.02	318960.28	Аналитический метод	0.10	Закрепление отсутствует
370	143390.65	318963.85	Аналитический метод	0.10	Закрепление отсутствует
371	143390.04	318967.39	Аналитический метод	0.10	Закрепление отсутствует

2. Сведения о характерных точках границ объекта

Обозначение характерных точек границ	Координаты, м		Метод определения координат характерной точки	Средняя квадратическая погрешность положения характерной точки (Mt), м	Описание обозначения точки на местности (при наличии)
	X	Y			
1	2	3	4	5	6
372	143389.20	318970.87	Аналитический метод	0.10	Закрепление отсутствует
373	143388.13	318974.29	Аналитический метод	0.10	Закрепление отсутствует
374	143386.85	318977.56	Аналитический метод	0.10	Закрепление отсутствует
375	143376.83	318992.80	Аналитический метод	0.10	Закрепление отсутствует
376	143371.48	319001.64	Аналитический метод	0.10	Закрепление отсутствует
377	143365.37	319008.97	Аналитический метод	0.10	Закрепление отсутствует
378	143363.63	319012.36	Аналитический метод	0.10	Закрепление отсутствует
379	143362.30	319015.78	Аналитический метод	0.10	Закрепление отсутствует
380	143361.16	319019.24	Аналитический метод	0.10	Закрепление отсутствует
381	143360.22	319022.77	Аналитический метод	0.10	Закрепление отсутствует
382	143359.47	319026.33	Аналитический метод	0.10	Закрепление отсутствует
383	143358.92	319029.94	Аналитический метод	0.10	Закрепление отсутствует
384	143358.55	319033.67	Аналитический метод	0.10	Закрепление отсутствует
385	143359.31	319037.98	Аналитический метод	0.10	Закрепление отсутствует
386	143360.17	319042.15	Аналитический метод	0.10	Закрепление отсутствует
387	143361.17	319046.28	Аналитический метод	0.10	Закрепление отсутствует
388	143362.30	319050.38	Аналитический метод	0.10	Закрепление отсутствует
389	143363.57	319054.44	Аналитический метод	0.10	Закрепление отсутствует
390	143364.95	319058.41	Аналитический метод	0.10	Закрепление отсутствует
391	143365.94	319061.92	Аналитический метод	0.10	Закрепление отсутствует
392	143366.49	319065.49	Аналитический метод	0.10	Закрепление отсутствует
393	143366.63	319069.10	Аналитический метод	0.10	Закрепление отсутствует
394	143366.32	319072.69	Аналитический метод	0.10	Закрепление отсутствует
395	143365.58	319076.23	Аналитический метод	0.10	Закрепление отсутствует
396	143364.43	319079.62	Аналитический метод	0.10	Закрепление отсутствует

2. Сведения о характерных точках границ объекта					
Обозначение характерных точек границ	**Координаты, м**		**Метод определения координат характерной точки**	**Средняя квадратическая погрешность положения характерной точки (Mt), м**	**Описание обозначения точки на местности (при наличии)**
	X	**Y**			
1	**2**	**3**	**4**	**5**	**6**
397	143355.66	319095.80	Аналитический метод	0.10	Закрепление отсутствует
398	143334.68	319117.78	Аналитический метод	0.10	Закрепление отсутствует
399	143332.92	319120.71	Аналитический метод	0.10	Закрепление отсутствует
400	143331.37	319123.67	Аналитический метод	0.10	Закрепление отсутствует
401	143330.01	319126.72	Аналитический метод	0.10	Закрепление отсутствует
402	143328.82	319129.84	Аналитический метод	0.10	Закрепление отсутствует
403	143327.83	319133.03	Аналитический метод	0.10	Закрепление отсутствует
404	143327.01	319136.31	Аналитический метод	0.10	Закрепление отсутствует
405	143326.75	319138.99	Аналитический метод	0.10	Закрепление отсутствует
406	143326.59	319141.63	Аналитический метод	0.10	Закрепление отсутствует
407	143326.54	319144.27	Аналитический метод	0.10	Закрепление отсутствует
408	143326.59	319146.92	Аналитический метод	0.10	Закрепление отсутствует
409	143326.74	319149.55	Аналитический метод	0.10	Закрепление отсутствует
410	143327.00	319152.24	Аналитический метод	0.10	Закрепление отсутствует
411	143337.74	319190.70	Аналитический метод	0.10	Закрепление отсутствует
412	143344.74	319211.59	Аналитический метод	0.10	Закрепление отсутствует
413	143359.04	319259.23	Аналитический метод	0.10	Закрепление отсутствует
414	143364.06	319268.42	Аналитический метод	0.10	Закрепление отсутствует
415	143374.96	319282.36	Аналитический метод	0.10	Закрепление отсутствует
416	143378.70	319291.57	Аналитический метод	0.10	Закрепление отсутствует
417	143378.49	319303.40	Аналитический метод	0.10	Закрепление отсутствует
418	143375.00	319325.70	Аналитический метод	0.10	Закрепление отсутствует
419	143374.97	319348.34	Аналитический метод	0.10	Закрепление отсутствует
420	143375.49	319350.45	Аналитический метод	0.10	Закрепление отсутствует
421	143376.09	319352.44	Аналитический метод	0.10	Закрепление отсутствует

2. Сведения о характерных точках границ объекта

Обозначение характерных точек границ	Координаты, м		Метод определения координат характерной точки	Средняя квадратическая погрешность положения характерной точки (Mt), м	Описание обозначения точки на местности (при наличии)
	X	Y			
1	2	3	4	5	6
422	143376.82	319354.39	Аналитический метод	0.10	Закрепление отсутствует
423	143377.67	319356.29	Аналитический метод	0.10	Закрепление отсутствует
424	143378.63	319358.14	Аналитический метод	0.10	Закрепление отсутствует
425	143379.68	319359.90	Аналитический метод	0.10	Закрепление отсутствует
426	143388.53	319373.79	Аналитический метод	0.10	Закрепление отсутствует
427	143395.13	319388.05	Аналитический метод	0.10	Закрепление отсутствует
428	143400.13	319433.92	Аналитический метод	0.10	Закрепление отсутствует
429	143402.00	319466.70	Аналитический метод	0.10	Закрепление отсутствует
430	143401.12	319485.50	Аналитический метод	0.10	Закрепление отсутствует
431	143388.97	319518.09	Аналитический метод	0.10	Закрепление отсутствует
432	143385.41	319526.81	Аналитический метод	0.10	Закрепление отсутствует
433	143369.80	319549.26	Аналитический метод	0.10	Закрепление отсутствует
434	143345.74	319570.65	Аналитический метод	0.10	Закрепление отсутствует
435	143324.10	319592.07	Аналитический метод	0.10	Закрепление отсутствует
436	143306.04	319606.47	Аналитический метод	0.10	Закрепление отсутствует
9	143289.81	319620.53	Аналитический метод	0.10	Закрепление отсутствует
437	142932.50	318733.75	Аналитический метод	0.10	Закрепление отсутствует
438	142925.27	318741.47	Аналитический метод	0.10	Закрепление отсутствует
439	142907.02	318724.39	Аналитический метод	0.10	Закрепление отсутствует
440	142917.54	318713.14	Аналитический метод	0.10	Закрепление отсутствует
441	142917.65	318713.10	Аналитический метод	0.10	Закрепление отсутствует
442	142918.07	318712.99	Аналитический метод	0.10	Закрепление отсутствует
443	142918.50	318712.92	Аналитический метод	0.10	Закрепление отсутствует
444	142918.94	318712.89	Аналитический метод	0.10	Закрепление отсутствует
445	142914.86	318717.25	Аналитический метод	0.10	Закрепление отсутствует

2. Сведения о характерных точках границ объекта

Обозначение характерных точек границ	Координаты, м		Метод определения координат характерной точки	Средняя квадратическая погрешность положения характерной точки (Mt), м	Описание обозначения точки на местности (при наличии)
	X	Y			
1	2	3	4	5	6
446	142914.30	318717.91	Аналитический метод	0.10	Закрепление отсутствует
447	142913.79	318718.62	Аналитический метод	0.10	Закрепление отсутствует
448	142913.34	318719.37	Аналитический метод	0.10	Закрепление отсутствует
449	142912.97	318720.16	Аналитический метод	0.10	Закрепление отсутствует
450	142912.66	318720.98	Аналитический метод	0.10	Закрепление отсутствует
451	142912.42	318721.82	Аналитический метод	0.10	Закрепление отсутствует
452	142912.26	318722.67	Аналитический метод	0.10	Закрепление отсутствует
453	142912.18	318723.54	Аналитический метод	0.10	Закрепление отсутствует
454	142912.17	318724.41	Аналитический метод	0.10	Закрепление отсутствует
455	142912.24	318725.28	Аналитический метод	0.10	Закрепление отсутствует
456	142912.38	318726.15	Аналитический метод	0.10	Закрепление отсутствует
457	142912.60	318726.99	Аналитический метод	0.10	Закрепление отсутствует
458	142912.89	318727.81	Аналитический метод	0.10	Закрепление отсутствует
459	142913.25	318728.61	Аналитический метод	0.10	Закрепление отсутствует
460	142913.67	318729.37	Аналитический метод	0.10	Закрепление отсутствует
461	142914.17	318730.09	Аналитический метод	0.10	Закрепление отсутствует
462	142914.72	318730.76	Аналитический метод	0.10	Закрепление отсутствует
463	142915.33	318731.38	Аналитический метод	0.10	Закрепление отсутствует
464	142918.36	318734.22	Аналитический метод	0.10	Закрепление отсутствует
465	142919.02	318734.79	Аналитический метод	0.10	Закрепление отсутствует
466	142919.73	318735.30	Аналитический метод	0.10	Закрепление отсутствует
467	142920.48	318735.74	Аналитический метод	0.10	Закрепление отсутствует
468	142921.27	318736.12	Аналитический метод	0.10	Закрепление отсутствует
469	142922.09	318736.42	Аналитический метод	0.10	Закрепление отсутствует
470	142922.93	318736.66	Аналитический метод	0.10	Закрепление отсутствует

2. Сведения о характерных точках границ объекта

Обозначение характерных точек границ	Координаты, м		Метод определения координат характерной точки	Средняя квадратическая погрешность положения характерной точки (Mt), м	Описание обозначения точки на местности (при наличии)
	X	Y			
1	2	3	4	5	6
471	142923.78	318736.82	Аналитический метод	0.10	Закрепление отсутствует
472	142924.65	318736.91	Аналитический метод	0.10	Закрепление отсутствует
473	142925.52	318736.91	Аналитический метод	0.10	Закрепление отсутствует
474	142926.39	318736.85	Аналитический метод	0.10	Закрепление отсутствует
475	142927.26	318736.71	Аналитический метод	0.10	Закрепление отсутствует
476	142928.10	318736.49	Аналитический метод	0.10	Закрепление отсутствует
477	142928.92	318736.20	Аналитический метод	0.10	Закрепление отсутствует
478	142929.72	318735.84	Аналитический метод	0.10	Закрепление отсутствует
479	142930.48	318735.41	Аналитический метод	0.10	Закрепление отсутствует
480	142931.20	318734.92	Аналитический метод	0.10	Закрепление отсутствует
481	142931.87	318734.36	Аналитический метод	0.10	Закрепление отсутствует
437	142932.50	318733.75	Аналитический метод	0.10	Закрепление отсутствует
482	144791.84	319187.35	Аналитический метод	0.10	Закрепление отсутствует
483	144792.33	319186.68	Аналитический метод	0.10	Закрепление отсутствует
484	144792.78	319185.93	Аналитический метод	0.10	Закрепление отсутствует
485	144793.17	319185.15	Аналитический метод	0.10	Закрепление отсутствует
486	144793.48	319184.33	Аналитический метод	0.10	Закрепление отсутствует
487	144793.72	319183.49	Аналитический метод	0.10	Закрепление отсутствует
488	144793.89	319182.64	Аналитический метод	0.10	Закрепление отсутствует
489	144793.98	319181.77	Аналитический метод	0.10	Закрепление отсутствует
490	144793.99	319180.90	Аналитический метод	0.10	Закрепление отсутствует
491	144793.93	319180.03	Аналитический метод	0.10	Закрепление отсутствует
492	144793.80	319179.16	Аналитический метод	0.10	Закрепление отсутствует
493	144793.59	319178.32	Аналитический метод	0.10	Закрепление отсутствует
494	144793.30	319177.49	Аналитический метод	0.10	Закрепление отсутствует

2. Сведения о характерных точках границ объекта

Обозначение характерных точек границ	Координаты, м		Метод определения координат характерной точки	Средняя квадратическая погрешность положения характерной точки (Mt), м	Описание обозначения точки на местности (при наличии)
	X	Y			
1	2	3	4	5	6
495	144792.95	319176.70	Аналитический метод	0.10	Закрепление отсутствует
496	144792.53	319175.93	Аналитический метод	0.10	Закрепление отсутствует
497	144792.04	319175.21	Аналитический метод	0.10	Закрепление отсутствует
498	144791.49	319174.53	Аналитический метод	0.10	Закрепление отсутствует
499	144790.88	319173.90	Аналитический метод	0.10	Закрепление отсутствует
500	144790.23	319173.33	Аналитический метод	0.10	Закрепление отсутствует
501	144786.98	319170.75	Аналитический метод	0.10	Закрепление отсутствует
502	144786.27	319170.23	Аналитический метод	0.10	Закрепление отсутствует
503	144785.53	319169.78	Аналитический метод	0.10	Закрепление отсутствует
504	144784.74	319169.40	Аналитический метод	0.10	Закрепление отсутствует
505	144783.93	319169.09	Аналитический метод	0.10	Закрепление отсутствует
506	144783.09	319168.85	Аналитический метод	0.10	Закрепление отсутствует
507	144782.23	319168.68	Аналитический метод	0.10	Закрепление отсутствует
508	144781.37	319168.59	Аналитический метод	0.10	Закрепление отсутствует
509	144780.49	319168.57	Аналитический метод	0.10	Закрепление отсутствует
510	144779.62	319168.63	Аналитический метод	0.10	Закрепление отсутствует
511	144778.76	319168.77	Аналитический метод	0.10	Закрепление отсутствует
512	144777.92	319168.98	Аналитический метод	0.10	Закрепление отсутствует
513	144777.09	319169.26	Аналитический метод	0.10	Закрепление отсутствует
514	144776.29	319169.62	Аналитический метод	0.10	Закрепление отсутствует
515	144775.53	319170.04	Аналитический метод	0.10	Закрепление отсутствует
516	144774.81	319170.53	Аналитический метод	0.10	Закрепление отсутствует
517	144774.13	319171.08	Аналитический метод	0.10	Закрепление отсутствует
518	144773.50	319171.68	Аналитический метод	0.10	Закрепление отсутствует
519	144772.93	319172.34	Аналитический метод	0.10	Закрепление отсутствует

2. Сведения о характерных точках границ объекта

Обозначение характерных точек границ	Координаты, м		Метод определения координат характерной точки	Средняя квадратическая погрешность положения характерной точки (Mt), м	Описание обозначения точки на местности (при наличии)
	X	Y			
1	2	3	4	5	6
520	144767.41	319179.27	Аналитический метод	0.10	Закрепление отсутствует
521	144766.90	319179.97	Аналитический метод	0.10	Закрепление отсутствует
522	144766.46	319180.70	Аналитический метод	0.10	Закрепление отсутствует
523	144766.08	319181.47	Аналитический метод	0.10	Закрепление отсутствует
524	144765.77	319182.27	Аналитический метод	0.10	Закрепление отсутствует
525	144765.53	319183.09	Аналитический метод	0.10	Закрепление отсутствует
526	144765.36	319183.93	Аналитический метод	0.10	Закрепление отсутствует
527	144765.26	319184.79	Аналитический метод	0.10	Закрепление отсутствует
528	144765.23	319185.64	Аналитический метод	0.10	Закрепление отсутствует
529	144765.28	319186.50	Аналитический метод	0.10	Закрепление отсутствует
530	144757.96	319195.22	Аналитический метод	0.10	Закрепление отсутствует
531	144743.47	319214.94	Аналитический метод	0.10	Закрепление отсутствует
532	144725.74	319238.85	Аналитический метод	0.10	Закрепление отсутствует
533	144718.08	319250.56	Аналитический метод	0.10	Закрепление отсутствует
534	144704.15	319268.37	Аналитический метод	0.10	Закрепление отсутствует
535	144691.55	319285.15	Аналитический метод	0.10	Закрепление отсутствует
536	144681.42	319298.96	Аналитический метод	0.10	Закрепление отсутствует
537	144675.42	319307.85	Аналитический метод	0.10	Закрепление отсутствует
538	144670.37	319317.04	Аналитический метод	0.10	Закрепление отсутствует
539	144665.89	319327.08	Аналитический метод	0.10	Закрепление отсутствует
540	144663.40	319336.35	Аналитический метод	0.10	Закрепление отсутствует
541	144660.13	319349.90	Аналитический метод	0.10	Закрепление отсутствует
542	144657.99	319359.12	Аналитический метод	0.10	Закрепление отсутствует
543	144655.55	319367.43	Аналитический метод	0.10	Закрепление отсутствует
544	144652.27	319375.07	Аналитический метод	0.10	Закрепление отсутствует

2. Сведения о характерных точках границ объекта

Обозначение характерных точек границ	Координаты, м		Метод определения координат характерной точки	Средняя квадратическая погрешность положения характерной точки (Mt), м	Описание обозначения точки на местности (при наличии)
	X	Y			
1	2	3	4	5	6
545	144649.81	319380.13	Аналитический метод	0.10	Закрепление отсутствует
546	144646.01	319387.17	Аналитический метод	0.10	Закрепление отсутствует
547	144635.42	319402.89	Аналитический метод	0.10	Закрепление отсутствует
548	144626.51	319416.12	Аналитический метод	0.10	Закрепление отсутствует
549	144622.76	319421.82	Аналитический метод	0.10	Закрепление отсутствует
550	144618.28	319429.59	Аналитический метод	0.10	Закрепление отсутствует
551	144613.87	319437.22	Аналитический метод	0.10	Закрепление отсутствует
552	144610.02	319443.25	Аналитический метод	0.10	Закрепление отсутствует
553	144606.35	319448.98	Аналитический метод	0.10	Закрепление отсутствует
554	144602.42	319455.13	Аналитический метод	0.10	Закрепление отсутствует
555	144597.12	319462.63	Аналитический метод	0.10	Закрепление отсутствует
556	144590.85	319471.13	Аналитический метод	0.10	Закрепление отсутствует
557	144586.54	319476.54	Аналитический метод	0.10	Закрепление отсутствует
558	144579.45	319485.45	Аналитический метод	0.10	Закрепление отсутствует
559	144571.67	319496.02	Аналитический метод	0.10	Закрепление отсутствует
560	144564.41	319507.18	Аналитический метод	0.10	Закрепление отсутствует
561	144558.01	319518.51	Аналитический метод	0.10	Закрепление отсутствует
562	144551.26	319530.04	Аналитический метод	0.10	Закрепление отсутствует
563	144545.47	319539.41	Аналитический метод	0.10	Закрепление отсутствует
564	144539.82	319548.58	Аналитический метод	0.10	Закрепление отсутствует
565	144537.05	319553.61	Аналитический метод	0.10	Закрепление отсутствует
566	144534.05	319560.49	Аналитический метод	0.10	Закрепление отсутствует
567	144531.26	319567.99	Аналитический метод	0.10	Закрепление отсутствует
568	144528.37	319576.82	Аналитический метод	0.10	Закрепление отсутствует
569	144525.31	319585.35	Аналитический метод	0.10	Закрепление отсутствует

2. Сведения о характерных точках границ объекта

Обозначение характерных точек границ	Координаты, м		Метод определения координат характерной точки	Средняя квадратическая погрешность положения характерной точки (Mt), м	Описание обозначения точки на местности (при наличии)
	X	Y			
1	2	3	4	5	6
570	144522.04	319593.73	Аналитический метод	0.10	Закрепление отсутствует
571	144517.78	319601.96	Аналитический метод	0.10	Закрепление отсутствует
572	144512.88	319610.22	Аналитический метод	0.10	Закрепление отсутствует
573	144506.94	319619.03	Аналитический метод	0.10	Закрепление отсутствует
574	144500.43	319626.60	Аналитический метод	0.10	Закрепление отсутствует
575	144493.38	319633.71	Аналитический метод	0.10	Закрепление отсутствует
576	144481.92	319644.34	Аналитический метод	0.10	Закрепление отсутствует
577	144472.46	319652.80	Аналитический метод	0.10	Закрепление отсутствует
578	144459.20	319664.64	Аналитический метод	0.10	Закрепление отсутствует
579	144448.81	319674.53	Аналитический метод	0.10	Закрепление отсутствует
580	144441.92	319683.72	Аналитический метод	0.10	Закрепление отсутствует
581	144434.27	319695.85	Аналитический метод	0.10	Закрепление отсутствует
582	144428.52	319706.58	Аналитический метод	0.10	Закрепление отсутствует
583	144422.85	319717.54	Аналитический метод	0.10	Закрепление отсутствует
584	144415.20	319731.44	Аналитический метод	0.10	Закрепление отсутствует
585	144403.23	319753.16	Аналитический метод	0.10	Закрепление отсутствует
586	144398.31	319760.64	Аналитический метод	0.10	Закрепление отсутствует
587	144392.50	319768.07	Аналитический метод	0.10	Закрепление отсутствует
588	144384.98	319776.55	Аналитический метод	0.10	Закрепление отсутствует
589	144380.43	319782.40	Аналитический метод	0.10	Закрепление отсутствует
590	144376.08	319790.68	Аналитический метод	0.10	Закрепление отсутствует
591	144373.22	319798.58	Аналитический метод	0.10	Закрепление отсутствует
592	144371.65	319805.21	Аналитический метод	0.10	Закрепление отсутствует
593	144370.13	319817.63	Аналитический метод	0.10	Закрепление отсутствует
594	144369.57	319833.19	Аналитический метод	0.10	Закрепление отсутствует

2. Сведения о характерных точках границ объекта

Обозначение характерных точек границ	Координаты, м		Метод определения координат характерной точки	Средняя квадратическая погрешность положения характерной точки (Mt), м	Описание обозначения точки на местности (при наличии)
	X	Y			
1	2	3	4	5	6
595	144369.78	319862.82	Аналитический метод	0.10	Закрепление отсутствует
596	144369.54	319878.68	Аналитический метод	0.10	Закрепление отсутствует
597	144368.49	319890.37	Аналитический метод	0.10	Закрепление отсутствует
598	144365.83	319901.18	Аналитический метод	0.10	Закрепление отсутствует
599	144360.65	319917.65	Аналитический метод	0.10	Закрепление отсутствует
600	144356.25	319933.87	Аналитический метод	0.10	Закрепление отсутствует
601	144353.85	319948.79	Аналитический метод	0.10	Закрепление отсутствует
602	144352.86	319959.37	Аналитический метод	0.10	Закрепление отсутствует
603	144353.53	319969.04	Аналитический метод	0.10	Закрепление отсутствует
604	144356.07	319977.53	Аналитический метод	0.10	Закрепление отсутствует
605	144358.75	319982.09	Аналитический метод	0.10	Закрепление отсутствует
606	144361.41	319986.68	Аналитический метод	0.10	Закрепление отсутствует
607	144367.00	319992.48	Аналитический метод	0.10	Закрепление отсутствует
608	144372.04	319995.02	Аналитический метод	0.10	Закрепление отсутствует
609	144376.99	319997.51	Аналитический метод	0.10	Закрепление отсутствует
610	144390.12	320002.08	Аналитический метод	0.10	Закрепление отсутствует
611	144396.97	320004.94	Аналитический метод	0.10	Закрепление отсутствует
612	144405.16	320010.08	Аналитический метод	0.10	Закрепление отсутствует
613	144418.88	320019.56	Аналитический метод	0.10	Закрепление отсутствует
614	144425.36	320025.77	Аналитический метод	0.10	Закрепление отсутствует
615	144430.04	320031.95	Аналитический метод	0.10	Закрепление отсутствует
616	144433.63	320039.16	Аналитический метод	0.10	Закрепление отсутствует
617	144435.19	320046.28	Аналитический метод	0.10	Закрепление отсутствует
618	144436.14	320056.54	Аналитический метод	0.10	Закрепление отсутствует
619	144436.72	320063.83	Аналитический метод	0.10	Закрепление отсутствует

2. Сведения о характерных точках границ объекта

Обозначение характерных точек границ	Координаты, м		Метод определения координат характерной точки	Средняя квадратическая погрешность положения характерной точки (Mt), м	Описание обозначения точки на местности (при наличии)
	X	Y			
1	2	3	4	5	6
620	144436.67	320069.33	Аналитический метод	0.10	Закрепление отсутствует
621	144436.00	320072.19	Аналитический метод	0.10	Закрепление отсутствует
622	144433.55	320073.64	Аналитический метод	0.10	Закрепление отсутствует
623	144430.15	320074.02	Аналитический метод	0.10	Закрепление отсутствует
624	144427.19	320073.52	Аналитический метод	0.10	Закрепление отсутствует
625	144424.76	320072.56	Аналитический метод	0.10	Закрепление отсутствует
626	144423.36	320071.17	Аналитический метод	0.10	Закрепление отсутствует
627	144422.22	320068.78	Аналитический метод	0.10	Закрепление отсутствует
628	144421.28	320063.78	Аналитический метод	0.10	Закрепление отсутствует
629	144423.01	320069.34	Аналитический метод	0.10	Закрепление отсутствует
630	144423.92	320070.94	Аналитический метод	0.10	Закрепление отсутствует
631	144430.55	320072.06	Аналитический метод	0.10	Закрепление отсутствует
632	144434.67	320070.11	Аналитический метод	0.10	Закрепление отсутствует
633	144434.72	320063.90	Аналитический метод	0.10	Закрепление отсутствует
634	144434.15	320056.71	Аналитический метод	0.10	Закрепление отсутствует
635	144433.21	320046.59	Аналитический метод	0.10	Закрепление отсутствует
636	144431.73	320039.83	Аналитический метод	0.10	Закрепление отсутствует
637	144428.33	320033.00	Аналитический метод	0.10	Закрепление отсутствует
638	144423.86	320027.11	Аналитический метод	0.10	Закрепление отсутствует
639	144417.61	320021.12	Аналитический метод	0.10	Закрепление отсутствует
640	144404.06	320011.75	Аналитический метод	0.10	Закрепление отсутствует
641	144396.05	320006.72	Аналитический метод	0.10	Закрепление отсутствует
642	144389.41	320003.95	Аналитический метод	0.10	Закрепление отсутствует
643	144376.21	319999.35	Аналитический метод	0.10	Закрепление отсутствует
644	144371.14	319996.80	Аналитический метод	0.10	Закрепление отсутствует

2. Сведения о характерных точках границ объекта

Обозначение характерных точек границ	Координаты, м		Метод определения координат характерной точки	Средняя квадратическая погрешность положения характерной точки (Mt), м	Описание обозначения точки на местности (при наличии)
	X	Y			
1	2	3	4	5	6
645	144365.80	319994.11	Аналитический метод	0.10	Закрепление отсутствует
646	144359.80	319987.89	Аналитический метод	0.10	Закрепление отсутствует
647	144357.02	319983.10	Аналитический метод	0.10	Закрепление отсутствует
648	144354.23	319978.33	Аналитический метод	0.10	Закрепление отсутствует
649	144351.55	319969.40	Аналитический метод	0.10	Закрепление отсутствует
650	144350.86	319959.34	Аналитический метод	0.10	Закрепление отсутствует
651	144351.87	319948.54	Аналитический метод	0.10	Закрепление отсутствует
652	144354.29	319933.45	Аналитический метод	0.10	Закрепление отсутствует
653	144358.73	319917.09	Аналитический метод	0.10	Закрепление отсутствует
654	144363.91	319900.64	Аналитический метод	0.10	Закрепление отсутствует
655	144366.51	319890.04	Аналитический метод	0.10	Закрепление отсутствует
656	144367.54	319878.57	Аналитический метод	0.10	Закрепление отсутствует
657	144367.78	319862.81	Аналитический метод	0.10	Закрепление отсутствует
658	144367.57	319833.16	Аналитический метод	0.10	Закрепление отсутствует
659	144368.13	319817.47	Аналитический метод	0.10	Закрепление отсутствует
660	144369.67	319804.86	Аналитический метод	0.10	Закрепление отсутствует
661	144371.30	319798.00	Аналитический метод	0.10	Закрепление отсутствует
662	144374.24	319789.87	Аналитический метод	0.10	Закрепление отсутствует
663	144378.74	319781.31	Аналитический метод	0.10	Закрепление отсутствует
664	144383.44	319775.27	Аналитический метод	0.10	Закрепление отсутствует
665	144390.96	319766.79	Аналитический метод	0.10	Закрепление отсутствует
666	144396.68	319759.48	Аналитический метод	0.10	Закрепление отсутствует
667	144401.52	319752.13	Аналитический метод	0.10	Закрепление отсутствует
668	144413.45	319730.47	Аналитический метод	0.10	Закрепление отсутствует
669	144421.08	319716.60	Аналитический метод	0.10	Закрепление отсутствует

2. Сведения о характерных точках границ объекта

Обозначение характерных точек границ	Координаты, м		Метод определения координат характерной точки	Средняя квадратическая погрешность положения характерной точки (Mt), м	Описание обозначения точки на местности (при наличии)
	X	Y			
1	2	3	4	5	6
670	144426.75	319705.65	Аналитический метод	0.10	Закрепление отсутствует
671	144432.54	319694.84	Аналитический метод	0.10	Закрепление отсутствует
672	144440.27	319682.58	Аналитический метод	0.10	Закрепление отсутствует
673	144447.31	319673.19	Аналитический метод	0.10	Закрепление отсутствует
674	144457.85	319663.17	Аналитический метод	0.10	Закрепление отсутствует
675	144471.13	319651.31	Аналитический метод	0.10	Закрепление отсутствует
676	144480.58	319642.86	Аналитический метод	0.10	Закрепление отсутствует
677	144491.99	319632.28	Аналитический метод	0.10	Закрепление отсутствует
678	144498.96	319625.24	Аналитический метод	0.10	Закрепление отсутствует
679	144505.35	319617.81	Аналитический метод	0.10	Закрепление отсутствует
680	144511.19	319609.15	Аналитический метод	0.10	Закрепление отсутствует
681	144516.03	319600.99	Аналитический метод	0.10	Закрепление отсутствует
682	144520.21	319592.90	Аналитический метод	0.10	Закрепление отсутствует
683	144523.44	319584.64	Аналитический метод	0.10	Закрепление отсутствует
684	144526.47	319576.17	Аналитический метод	0.10	Закрепление отсутствует
685	144529.37	319567.33	Аналитический метод	0.10	Закрепление отсутствует
686	144532.20	319559.74	Аналитический метод	0.10	Закрепление отсутствует
687	144535.25	319552.73	Аналитический метод	0.10	Закрепление отсутствует
688	144538.09	319547.57	Аналитический метод	0.10	Закрепление отсутствует
689	144543.77	319538.36	Аналитический метод	0.10	Закрепление отсутствует
690	144549.55	319529.01	Аналитический метод	0.10	Закрепление отсутствует
691	144556.28	319517.52	Аналитический метод	0.10	Закрепление отсутствует
692	144562.70	319506.15	Аналитический метод	0.10	Закрепление отсутствует
693	144570.02	319494.88	Аналитический метод	0.10	Закрепление отсутствует
694	144577.86	319484.23	Аналитический метод	0.10	Закрепление отсутствует

2. Сведения о характерных точках границ объекта

Обозначение характерных точек границ	Координаты, м		Метод определения координат характерной точки	Средняя квадратическая погрешность положения характерной точки (Mt), м	Описание обозначения точки на местности (при наличии)
	X	Y			
1	2	3	4	5	6
695	144584.98	319475.30	Аналитический метод	0.10	Закрепление отсутствует
696	144589.27	319469.91	Аналитический метод	0.10	Закрепление отсутствует
697	144595.50	319461.46	Аналитический метод	0.10	Закрепление отсутствует
698	144600.76	319454.01	Аналитический метод	0.10	Закрепление отсутствует
699	144604.67	319447.90	Аналитический метод	0.10	Закрепление отсутствует
700	144608.33	319442.17	Аналитический метод	0.10	Закрепление отсутствует
701	144612.16	319436.18	Аналитический метод	0.10	Закрепление отсутствует
702	144616.54	319428.59	Аналитический метод	0.10	Закрепление отсутствует
703	144621.06	319420.77	Аналитический метод	0.10	Закрепление отсутствует
704	144624.85	319415.01	Аналитический метод	0.10	Закрепление отсутствует
705	144633.76	319401.77	Аналитический метод	0.10	Закрепление отсутствует
706	144644.29	319386.13	Аналитический метод	0.10	Закрепление отсутствует
707	144648.03	319379.22	Аналитический метод	0.10	Закрепление отсутствует
708	144650.45	319374.24	Аналитический метод	0.10	Закрепление отсутствует
709	144653.66	319366.75	Аналитический метод	0.10	Закрепление отсутствует
710	144656.06	319358.61	Аналитический метод	0.10	Закрепление отсутствует
711	144658.19	319349.44	Аналитический метод	0.10	Закрепление отсутствует
712	144661.47	319335.85	Аналитический метод	0.10	Закрепление отсутствует
713	144664.00	319326.41	Аналитический метод	0.10	Закрепление отсутствует
714	144668.58	319316.15	Аналитический метод	0.10	Закрепление отсутствует
715	144673.71	319306.81	Аналитический метод	0.10	Закрепление отсутствует
716	144679.79	319297.81	Аналитический метод	0.10	Закрепление отсутствует
717	144689.95	319283.96	Аналитический метод	0.10	Закрепление отсутствует
718	144702.56	319267.15	Аналитический метод	0.10	Закрепление отсутствует
719	144716.45	319249.40	Аналитический метод	0.10	Закрепление отсутствует

2. Сведения о характерных точках границ объекта

Обозначение характерных точек границ	Координаты, м		Метод определения координат характерной точки	Средняя квадратическая погрешность положения характерной точки (Mt), м	Описание обозначения точки на местности (при наличии)
	X	Y			
1	2	3	4	5	6
720	144724.10	319237.70	Аналитический метод	0.10	Закрепление отсутствует
721	144741.86	319213.76	Аналитический метод	0.10	Закрепление отсутствует
722	144756.39	319193.98	Аналитический метод	0.10	Закрепление отсутствует
723	144761.41	319188.00	Аналитический метод	0.10	Закрепление отсутствует
724	144760.16	319187.01	Аналитический метод	0.10	Закрепление отсутствует
725	144778.85	319163.54	Аналитический метод	0.10	Закрепление отсутствует
726	144798.40	319179.11	Аналитический метод	0.10	Закрепление отсутствует
482	144791.84	319187.35	Аналитический метод	0.10	Закрепление отсутствует
727	144766.10	319191.74	Аналитический метод	0.10	Закрепление отсутствует
728	144766.81	319190.90	Аналитический метод	0.10	Закрепление отсутствует
729	144767.28	319191.57	Аналитический метод	0.10	Закрепление отсутствует
730	144767.81	319192.20	Аналитический метод	0.10	Закрепление отсутствует
731	144768.38	319192.79	Аналитический метод	0.10	Закрепление отсутствует
732	144769.00	319193.32	Аналитический метод	0.10	Закрепление отсутствует
733	144772.25	319195.91	Аналитический метод	0.10	Закрепление отсутствует
734	144772.96	319196.42	Аналитический метод	0.10	Закрепление отсутствует
735	144773.70	319196.87	Аналитический метод	0.10	Закрепление отсутствует
736	144774.49	319197.25	Аналитический метод	0.10	Закрепление отсутствует
737	144775.30	319197.57	Аналитический метод	0.10	Закрепление отсутствует
738	144776.14	319197.81	Аналитический метод	0.10	Закрепление отсутствует
739	144777.00	319197.98	Аналитический метод	0.10	Закрепление отсутствует
740	144777.86	319198.07	Аналитический метод	0.10	Закрепление отсутствует
741	144778.74	319198.08	Аналитический метод	0.10	Закрепление отсутствует
742	144779.61	319198.02	Аналитический метод	0.10	Закрепление отсутствует
743	144780.47	319197.89	Аналитический метод	0.10	Закрепление отсутствует

2. Сведения о характерных точках границ объекта

Обозначение характерных точек границ	Координаты, м		Метод определения координат характерной точки	Средняя квадратическая погрешность положения характерной точки (Mt), м	Описание обозначения точки на местности (при наличии)
	X	Y			
1	2	3	4	5	6
744	144781.32	319197.68	Аналитический метод	0.10	Закрепление отсутствует
745	144782.14	319197.39	Аналитический метод	0.10	Закрепление отсутствует
746	144782.94	319197.04	Аналитический метод	0.10	Закрепление отсутствует
747	144783.70	319196.61	Аналитический метод	0.10	Закрепление отсутствует
748	144784.42	319196.13	Аналитический метод	0.10	Закрепление отсутствует
749	144785.10	319195.58	Аналитический метод	0.10	Закрепление отсутствует
750	144785.73	319194.97	Аналитический метод	0.10	Закрепление отсутствует
751	144786.30	319194.31	Аналитический метод	0.10	Закрепление отсутствует
752	144779.72	319202.58	Аналитический метод	0.10	Закрепление отсутствует
727	144766.10	319191.74	Аналитический метод	0.10	Закрепление отсутствует
753	143296.97	319619.62	Аналитический метод	0.10	Закрепление отсутствует
754	143283.32	319646.94	Аналитический метод	0.10	Закрепление отсутствует
755	143276.99	319669.76	Аналитический метод	0.10	Закрепление отсутствует
756	143273.01	319693.10	Аналитический метод	0.10	Закрепление отсутствует
757	143272.84	319696.01	Аналитический метод	0.10	Закрепление отсутствует
758	143272.91	319698.98	Аналитический метод	0.10	Закрепление отсутствует
759	143273.21	319701.92	Аналитический метод	0.10	Закрепление отсутствует
760	143273.76	319704.84	Аналитический метод	0.10	Закрепление отсутствует
761	143274.54	319707.70	Аналитический метод	0.10	Закрепление отсутствует
762	143275.44	319710.25	Аналитический метод	0.10	Закрепление отсутствует
763	143286.23	319726.35	Аналитический метод	0.10	Закрепление отсутствует
764	143286.97	319728.80	Аналитический метод	0.10	Закрепление отсутствует
765	143287.48	319730.94	Аналитический метод	0.10	Закрепление отсутствует
766	143287.86	319733.11	Аналитический метод	0.10	Закрепление отсутствует
767	143288.11	319735.31	Аналитический метод	0.10	Закрепление отсутствует

2. Сведения о характерных точках границ объекта

Обозначение характерных точек границ	Координаты, м		Метод определения координат характерной точки	Средняя квадратическая погрешность положения характерной точки (Mt), м	Описание обозначения точки на местности (при наличии)
	X	Y			
1	2	3	4	5	6
768	143288.22	319737.51	Аналитический метод	0.10	Закрепление отсутствует
769	143288.20	319740.05	Аналитический метод	0.10	Закрепление отсутствует
770	143285.02	319750.57	Аналитический метод	0.10	Закрепление отсутствует
771	143277.26	319766.10	Аналитический метод	0.10	Закрепление отсутствует
772	143273.59	319787.47	Аналитический метод	0.10	Закрепление отсутствует
773	143271.04	319796.00	Аналитический метод	0.10	Закрепление отсутствует
774	143261.20	319818.44	Аналитический метод	0.10	Закрепление отсутствует
775	143258.82	319825.85	Аналитический метод	0.10	Закрепление отсутствует
776	143252.84	319857.72	Аналитический метод	0.10	Закрепление отсутствует
777	143252.08	319861.04	Аналитический метод	0.10	Закрепление отсутствует
778	143251.15	319864.31	Аналитический метод	0.10	Закрепление отсутствует
779	143250.07	319867.52	Аналитический метод	0.10	Закрепление отсутствует
780	143248.85	319870.68	Аналитический метод	0.10	Закрепление отсутствует
781	143247.49	319873.80	Аналитический метод	0.10	Закрепление отсутствует
782	143245.84	319877.08	Аналитический метод	0.10	Закрепление отсутствует
783	143234.35	319891.02	Аналитический метод	0.10	Закрепление отсутствует
784	143225.16	319897.52	Аналитический метод	0.10	Закрепление отсутствует
785	143201.11	319910.39	Аналитический метод	0.10	Закрепление отсутствует
786	143198.88	319913.64	Аналитический метод	0.10	Закрепление отсутствует
787	143192.24	319926.44	Аналитический метод	0.10	Закрепление отсутствует
788	143177.55	319955.03	Аналитический метод	0.10	Закрепление отсутствует
789	143176.57	319957.06	Аналитический метод	0.10	Закрепление отсутствует
790	143175.83	319959.07	Аналитический метод	0.10	Закрепление отсутствует
791	143175.14	319961.74	Аналитический метод	0.10	Закрепление отсутствует
792	143173.80	319958.91	Аналитический метод	0.10	Закрепление отсутствует

2. Сведения о характерных точках границ объекта

Обозначение характерных точек границ	Координаты, м		Метод определения координат характерной точки	Средняя квадратическая погрешность положения характерной точки (Mt), м	Описание обозначения точки на местности (при наличии)
	X	Y			
1	2	3	4	5	6
793	143173.92	319958.48	Аналитический метод	0.10	Закрепление отсутствует
794	143174.72	319956.28	Аналитический метод	0.10	Закрепление отсутствует
795	143175.76	319954.14	Аналитический метод	0.10	Закрепление отсутствует
796	143190.46	319925.52	Аналитический метод	0.10	Закрепление отсутствует
797	143197.16	319912.61	Аналитический метод	0.10	Закрепление отсутствует
798	143199.74	319908.86	Аналитический метод	0.10	Закрепление отсутствует
799	143224.11	319895.81	Аналитический метод	0.10	Закрепление отсутствует
800	143232.98	319889.54	Аналитический метод	0.10	Закрепление отсутствует
801	143244.15	319875.98	Аналитический метод	0.10	Закрепление отсутствует
802	143245.68	319872.95	Аналитический метод	0.10	Закрепление отсутствует
803	143247.00	319869.92	Аналитический метод	0.10	Закрепление отсутствует
804	143248.19	319866.84	Аналитический метод	0.10	Закрепление отсутствует
805	143249.24	319863.72	Аналитический метод	0.10	Закрепление отсутствует
806	143250.14	319860.54	Аналитический метод	0.10	Закрепление отсутствует
807	143250.88	319857.31	Аналитический метод	0.10	Закрепление отсутствует
808	143256.88	319825.36	Аналитический метод	0.10	Закрепление отсутствует
809	143259.33	319817.73	Аналитический метод	0.10	Закрепление отсутствует
810	143269.16	319795.31	Аналитический метод	0.10	Закрепление отсутствует
811	143271.64	319787.01	Аналитический метод	0.10	Закрепление отсутствует
812	143275.34	319765.47	Аналитический метод	0.10	Закрепление отсутствует
813	143283.15	319749.83	Аналитический метод	0.10	Закрепление отсутствует
814	143286.20	319739.74	Аналитический метод	0.10	Закрепление отсутствует
815	143286.22	319737.55	Аналитический метод	0.10	Закрепление отсутствует
816	143286.12	319735.47	Аналитический метод	0.10	Закрепление отсутствует
817	143285.88	319733.40	Аналитический метод	0.10	Закрепление отсутствует

2. Сведения о характерных точках границ объекта					
Обозначение характерных точек границ	**Координаты, м**		**Метод определения координат характерной точки**	**Средняя квадратическая погрешность положения характерной точки (Mt), м**	**Описание обозначения точки на местности (при наличии)**
	X	**Y**			
1	**2**	**3**	**4**	**5**	**6**
818	143285.52	319731.35	Аналитический метод	0.10	Закрепление отсутствует
819	143285.04	319729.32	Аналитический метод	0.10	Закрепление отсутствует
820	143284.40	319727.21	Аналитический метод	0.10	Закрепление отсутствует
821	143273.64	319711.16	Аналитический метод	0.10	Закрепление отсутствует
822	143272.62	319708.30	Аналитический метод	0.10	Закрепление отсутствует
823	143271.81	319705.29	Аналитический метод	0.10	Закрепление отсутствует
824	143271.23	319702.21	Аналитический метод	0.10	Закрепление отсутствует
825	143270.91	319699.11	Аналитический метод	0.10	Закрепление отсутствует
826	143270.84	319695.98	Аналитический метод	0.10	Закрепление отсутствует
827	143271.02	319692.87	Аналитический метод	0.10	Закрепление отсутствует
828	143275.04	319669.32	Аналитический метод	0.10	Закрепление отсутствует
829	143281.45	319646.22	Аналитический метод	0.10	Закрепление отсутствует
830	143293.03	319623.03	Аналитический метод	0.10	Закрепление отсутствует
753	143296.97	319619.62	Аналитический метод	0.10	Закрепление отсутствует
831	143292.81	320062.77	Аналитический метод	0.10	Закрепление отсутствует
832	143300.03	320050.60	Аналитический метод	0.10	Закрепление отсутствует
833	143317.55	319999.50	Аналитический метод	0.10	Закрепление отсутствует
834	143330.93	319965.93	Аналитический метод	0.10	Закрепление отсутствует
835	143337.23	319950.12	Аналитический метод	0.10	Закрепление отсутствует
836	143340.55	319944.68	Аналитический метод	0.10	Закрепление отсутствует
837	143343.60	319940.98	Аналитический метод	0.10	Закрепление отсутствует
838	143345.47	319939.27	Аналитический метод	0.10	Закрепление отсутствует
839	143347.02	319937.66	Аналитический метод	0.10	Закрепление отсутствует
840	143348.47	319935.96	Аналитический метод	0.10	Закрепление отсутствует
841	143349.81	319934.18	Аналитический метод	0.10	Закрепление отсутствует

2. Сведения о характерных точках границ объекта

Обозначение характерных точек границ	Координаты, м		Метод определения координат характерной точки	Средняя квадратическая погрешность положения характерной точки (Mt), м	Описание обозначения точки на местности (при наличии)
	X	Y			
1	2	3	4	5	6
842	143351.05	319932.31	Аналитический метод	0.10	Закрепление отсутствует
843	143351.90	319930.85	Аналитический метод	0.10	Закрепление отсутствует
844	143353.07	319920.29	Аналитический метод	0.10	Закрепление отсутствует
845	143353.07	319918.99	Аналитический метод	0.10	Закрепление отсутствует
846	143352.91	319917.70	Аналитический метод	0.10	Закрепление отсутствует
847	143352.59	319916.45	Аналитический метод	0.10	Закрепление отсутствует
848	143352.13	319915.24	Аналитический метод	0.10	Закрепление отсутствует
849	143351.52	319914.09	Аналитический метод	0.10	Закрепление отсутствует
850	143350.85	319913.14	Аналитический метод	0.10	Закрепление отсутствует
851	143348.53	319911.00	Аналитический метод	0.10	Закрепление отсутствует
852	143345.87	319908.92	Аналитический метод	0.10	Закрепление отсутствует
853	143343.05	319907.06	Аналитический метод	0.10	Закрепление отсутствует
854	143340.10	319905.44	Аналитический метод	0.10	Закрепление отсутствует
855	143337.02	319904.07	Аналитический метод	0.10	Закрепление отсутствует
856	143334.07	319903.02	Аналитический метод	0.10	Закрепление отсутствует
857	143313.79	319901.19	Аналитический метод	0.10	Закрепление отсутствует
858	143289.71	319903.23	Аналитический метод	0.10	Закрепление отсутствует
859	143271.15	319908.95	Аналитический метод	0.10	Закрепление отсутствует
860	143256.70	319914.28	Аналитический метод	0.10	Закрепление отсутствует
861	143241.78	319919.39	Аналитический метод	0.10	Закрепление отсутствует
862	143219.88	319932.91	Аналитический метод	0.10	Закрепление отсутствует
863	143203.64	319951.92	Аналитический метод	0.10	Закрепление отсутствует
864	143188.73	319968.63	Аналитический метод	0.10	Закрепление отсутствует
865	143184.45	319971.19	Аналитический метод	0.10	Закрепление отсутствует
866	143182.54	319972.12	Аналитический метод	0.10	Закрепление отсутствует

2. Сведения о характерных точках границ объекта

Обозначение характерных точек границ	Координаты, м		Метод определения координат характерной точки	Средняя квадратическая погрешность положения характерной точки (Mt), м	Описание обозначения точки на местности (при наличии)
	X	Y			
1	2	3	4	5	6
867	143180.18	319972.54	Аналитический метод	0.10	Закрепление отсутствует
868	143177.78	319972.33	Аналитический метод	0.10	Закрепление отсутствует
869	143175.39	319971.43	Аналитический метод	0.10	Закрепление отсутствует
870	143171.51	319968.12	Аналитический метод	0.10	Закрепление отсутствует
871	143168.79	319962.34	Аналитический метод	0.10	Закрепление отсутствует
872	143169.57	319959.31	Аналитический метод	0.10	Закрепление отсутствует
873	143173.14	319966.88	Аналитический метод	0.10	Закрепление отсутствует
874	143176.42	319969.68	Аналитический метод	0.10	Закрепление отсутствует
875	143178.23	319970.36	Аналитический метод	0.10	Закрепление отсутствует
876	143180.08	319970.53	Аналитический метод	0.10	Закрепление отсутствует
877	143181.91	319970.20	Аналитический метод	0.10	Закрепление отсутствует
878	143183.50	319969.43	Аналитический метод	0.10	Закрепление отсутствует
879	143187.44	319967.07	Аналитический метод	0.10	Закрепление отсутствует
880	143202.13	319950.61	Аналитический метод	0.10	Закрепление отсутствует
881	143218.56	319931.37	Аналитический метод	0.10	Закрепление отсутствует
882	143240.92	319917.57	Аналитический метод	0.10	Закрепление отсутствует
883	143256.04	319912.39	Аналитический метод	0.10	Закрепление отсутствует
884	143270.51	319907.06	Аналитический метод	0.10	Закрепление отсутствует
885	143289.32	319901.26	Аналитический метод	0.10	Закрепление отсутствует
886	143313.80	319899.18	Аналитический метод	0.10	Закрепление отсутствует
887	143334.50	319901.05	Аналитический метод	0.10	Закрепление отсутствует
888	143337.76	319902.21	Аналитический метод	0.10	Закрепление отсутствует
889	143340.99	319903.65	Аналитический метод	0.10	Закрепление отсутствует
890	143344.08	319905.35	Аналитический метод	0.10	Закрепление отсутствует
891	143347.04	319907.29	Аналитический метод	0.10	Закрепление отсутствует

2. Сведения о характерных точках границ объекта

Обозначение характерных точек границ	Координаты, м		Метод определения координат характерной точки	Средняя квадратическая погрешность положения характерной точки (Mt), м	Описание обозначения точки на местности (при наличии)
	X	Y			
1	2	3	4	5	6
892	143349.82	319909.47	Аналитический метод	0.10	Закрепление отсутствует
893	143352.36	319911.81	Аналитический метод	0.10	Закрепление отсутствует
894	143353.23	319913.04	Аналитический метод	0.10	Закрепление отсутствует
895	143353.95	319914.41	Аналитический метод	0.10	Закрепление отсутствует
896	143354.50	319915.84	Аналитический метод	0.10	Закрепление отсутствует
897	143354.88	319917.33	Аналитический метод	0.10	Закрепление отсутствует
898	143355.07	319918.86	Аналитический метод	0.10	Закрепление отсутствует
899	143355.07	319920.40	Аналитический метод	0.10	Закрепление отсутствует
900	143353.84	319931.49	Аналитический метод	0.10	Закрепление отсутствует
901	143352.75	319933.37	Аналитический метод	0.10	Закрепление отсутствует
902	143351.44	319935.33	Аналитический метод	0.10	Закрепление отсутствует
903	143350.03	319937.21	Аналитический метод	0.10	Закрепление отсутствует
904	143348.50	319939.01	Аналитический метод	0.10	Закрепление отсутствует
905	143346.86	319940.70	Аналитический метод	0.10	Закрепление отсутствует
906	143345.05	319942.36	Аналитический метод	0.10	Закрепление отсутствует
907	143342.18	319945.84	Аналитический метод	0.10	Закрепление отсутствует
908	143339.02	319951.02	Аналитический метод	0.10	Закрепление отсутствует
909	143332.79	319966.67	Аналитический метод	0.10	Закрепление отсутствует
910	143319.42	320000.19	Аналитический метод	0.10	Закрепление отсутствует
911	143301.86	320051.44	Аналитический метод	0.10	Закрепление отсутствует
912	143295.52	320062.13	Аналитический метод	0.10	Закрепление отсутствует
913	143293.21	320062.83	Аналитический метод	0.10	Закрепление отсутствует
831	143292.81	320062.77	Аналитический метод	0.10	Закрепление отсутствует
914	143293.47	319994.74	Аналитический метод	0.10	Закрепление отсутствует
915	143289.80	319989.89	Аналитический метод	0.10	Закрепление отсутствует

2. Сведения о характерных точках границ объекта

Обозначение характерных точек границ	Координаты, м		Метод определения координат характерной точки	Средняя квадратическая погрешность положения характерной точки (Mt), м	Описание обозначения точки на местности (при наличии)
	X	Y			
1	2	3	4	5	6
916	143285.18	319987.18	Аналитический метод	0.10	Закрепление отсутствует
917	143280.01	319986.16	Аналитический метод	0.10	Закрепление отсутствует
918	143277.92	319985.96	Аналитический метод	0.10	Закрепление отсутствует
919	143275.52	319986.11	Аналитический метод	0.10	Закрепление отсутствует
920	143273.49	319987.89	Аналитический метод	0.10	Закрепление отсутствует
921	143271.84	319989.65	Аналитический метод	0.10	Закрепление отсутствует
922	143270.39	319991.56	Аналитический метод	0.10	Закрепление отсутствует
923	143269.13	319993.61	Аналитический метод	0.10	Закрепление отсутствует
924	143268.09	319995.78	Аналитический метод	0.10	Закрепление отсутствует
925	143267.23	319998.09	Аналитический метод	0.10	Закрепление отсутствует
926	143266.80	320001.42	Аналитический метод	0.10	Закрепление отсутствует
927	143266.47	320004.66	Аналитический метод	0.10	Закрепление отсутствует
928	143266.26	320007.90	Аналитический метод	0.10	Закрепление отсутствует
929	143266.14	320011.15	Аналитический метод	0.10	Закрепление отсутствует
930	143266.13	320014.40	Аналитический метод	0.10	Закрепление отсутствует
931	143266.22	320017.59	Аналитический метод	0.10	Закрепление отсутствует
932	143265.99	320020.62	Аналитический метод	0.10	Закрепление отсутствует
933	143265.55	320023.65	Аналитический метод	0.10	Закрепление отсутствует
934	143264.89	320026.64	Аналитический метод	0.10	Закрепление отсутствует
935	143264.04	320029.58	Аналитический метод	0.10	Закрепление отсутствует
936	143262.97	320032.45	Аналитический метод	0.10	Закрепление отсутствует
937	143261.72	320035.25	Аналитический метод	0.10	Закрепление отсутствует
938	143246.60	320064.57	Аналитический метод	0.10	Закрепление отсутствует
939	143230.05	320105.89	Аналитический метод	0.10	Закрепление отсутствует
940	143219.88	320124.71	Аналитический метод	0.10	Закрепление отсутствует

2. Сведения о характерных точках границ объекта

Обозначение характерных точек границ	Координаты, м		Метод определения координат характерной точки	Средняя квадратическая погрешность положения характерной точки (Mt), м	Описание обозначения точки на местности (при наличии)
	X	Y			
1	2	3	4	5	6
941	143208.03	320152.43	Аналитический метод	0.10	Закрепление отсутствует
942	143193.08	320182.14	Аналитический метод	0.10	Закрепление отсутствует
943	143177.21	320204.58	Аналитический метод	0.10	Закрепление отсутствует
944	143166.99	320223.46	Аналитический метод	0.10	Закрепление отсутствует
945	143152.05	320246.14	Аналитический метод	0.10	Закрепление отсутствует
946	143143.58	320270.71	Аналитический метод	0.10	Закрепление отсутствует
947	143133.08	320288.48	Аналитический метод	0.10	Закрепление отсутствует
948	143119.57	320306.56	Аналитический метод	0.10	Закрепление отсутствует
949	143106.93	320347.37	Аналитический метод	0.10	Закрепление отсутствует
950	143106.27	320351.92	Аналитический метод	0.10	Закрепление отсутствует
951	143105.74	320356.43	Аналитический метод	0.10	Закрепление отсутствует
952	143105.35	320360.95	Аналитический метод	0.10	Закрепление отсутствует
953	143105.11	320365.48	Аналитический метод	0.10	Закрепление отсутствует
954	143105.01	320370.02	Аналитический метод	0.10	Закрепление отсутствует
955	143105.04	320374.60	Аналитический метод	0.10	Закрепление отсутствует
956	143107.96	320395.87	Аналитический метод	0.10	Закрепление отсутствует
957	143119.66	320412.74	Аналитический метод	0.10	Закрепление отсутствует
958	143127.00	320422.77	Аналитический метод	0.10	Закрепление отсутствует
959	143127.32	320424.18	Аналитический метод	0.10	Закрепление отсутствует
960	143126.94	320427.20	Аналитический метод	0.10	Закрепление отсутствует
961	143124.47	320438.98	Аналитический метод	0.10	Закрепление отсутствует
962	143119.93	320453.89	Аналитический метод	0.10	Закрепление отсутствует
963	143119.56	320456.57	Аналитический метод	0.10	Закрепление отсутствует
964	143119.46	320459.24	Аналитический метод	0.10	Закрепление отсутствует
965	143119.60	320461.91	Аналитический метод	0.10	Закрепление отсутствует

2. Сведения о характерных точках границ объекта

Обозначение характерных точек границ	Координаты, м		Метод определения координат характерной точки	Средняя квадратическая погрешность положения характерной точки (Mt), м	Описание обозначения точки на местности (при наличии)
	X	Y			
1	2	3	4	5	6
966	143120.02	320464.54	Аналитический метод	0.10	Закрепление отсутствует
967	143120.69	320467.14	Аналитический метод	0.10	Закрепление отсутствует
968	143121.63	320469.71	Аналитический метод	0.10	Закрепление отсутствует
969	143130.69	320482.90	Аналитический метод	0.10	Закрепление отсутствует
970	143131.93	320484.18	Аналитический метод	0.10	Закрепление отсутствует
971	143133.25	320485.32	Аналитический метод	0.10	Закрепление отсутствует
972	143134.67	320486.32	Аналитический метод	0.10	Закрепление отсутствует
973	143136.19	320487.19	Аналитический метод	0.10	Закрепление отсутствует
974	143137.77	320487.90	Аналитический метод	0.10	Закрепление отсутствует
975	143139.61	320488.53	Аналитический метод	0.10	Закрепление отсутствует
976	143142.32	320488.10	Аналитический метод	0.10	Закрепление отсутствует
977	143160.51	320487.97	Аналитический метод	0.10	Закрепление отсутствует
978	143163.27	320488.96	Аналитический метод	0.10	Закрепление отсутствует
979	143165.96	320490.35	Аналитический метод	0.10	Закрепление отсутствует
980	143168.46	320492.07	Аналитический метод	0.10	Закрепление отсутствует
981	143170.70	320494.12	Аналитический метод	0.10	Закрепление отсутствует
982	143172.66	320496.44	Аналитический метод	0.10	Закрепление отсутствует
983	143174.29	320498.97	Аналитический метод	0.10	Закрепление отсутствует
984	143184.97	320523.36	Аналитический метод	0.10	Закрепление отсутствует
985	143189.49	320530.93	Аналитический метод	0.10	Закрепление отсутствует
986	143191.98	320533.20	Аналитический метод	0.10	Закрепление отсутствует
987	143193.90	320533.70	Аналитический метод	0.10	Закрепление отсутствует
988	143196.94	320533.93	Аналитический метод	0.10	Закрепление отсутствует
989	143199.93	320533.92	Аналитический метод	0.10	Закрепление отсутствует
990	143202.91	320533.68	Аналитический метод	0.10	Закрепление отсутствует

2. Сведения о характерных точках границ объекта

Обозначение характерных точек границ	Координаты, м		Метод определения координат характерной точки	Средняя квадратическая погрешность положения характерной точки (Mt), м	Описание обозначения точки на местности (при наличии)
	X	Y			
1	2	3	4	5	6
991	143205.86	320533.22	Аналитический метод	0.10	Закрепление отсутствует
992	143208.90	320532.48	Аналитический метод	0.10	Закрепление отсутствует
993	143226.28	320520.82	Аналитический метод	0.10	Закрепление отсутствует
994	143228.81	320519.43	Аналитический метод	0.10	Закрепление отсутствует
995	143231.44	320518.26	Аналитический метод	0.10	Закрепление отсутствует
996	143234.18	320517.33	Аналитический метод	0.10	Закрепление отсутствует
997	143236.98	320516.63	Аналитический метод	0.10	Закрепление отсутствует
998	143239.83	320516.18	Аналитический метод	0.10	Закрепление отсутствует
999	143242.69	320515.99	Аналитический метод	0.10	Закрепление отсутствует
1000	143244.90	320516.11	Аналитический метод	0.10	Закрепление отсутствует
1001	143247.08	320516.44	Аналитический метод	0.10	Закрепление отсутствует
1002	143249.22	320517.00	Аналитический метод	0.10	Закрепление отсутствует
1003	143251.29	320517.78	Аналитический метод	0.10	Закрепление отсутствует
1004	143253.26	320518.77	Аналитический метод	0.10	Закрепление отсутствует
1005	143255.14	320519.97	Аналитический метод	0.10	Закрепление отсутствует
1006	143268.31	320529.37	Аналитический метод	0.10	Закрепление отсутствует
1007	143270.60	320530.48	Аналитический метод	0.10	Закрепление отсутствует
1008	143272.91	320531.42	Аналитический метод	0.10	Закрепление отсутствует
1009	143275.28	320532.21	Аналитический метод	0.10	Закрепление отсутствует
1010	143277.69	320532.85	Аналитический метод	0.10	Закрепление отсутствует
1011	143280.14	320533.32	Аналитический метод	0.10	Закрепление отсутствует
1012	143282.63	320533.64	Аналитический метод	0.10	Закрепление отсутствует
1013	143292.76	320533.67	Аналитический метод	0.10	Закрепление отсутствует
1014	143318.15	320530.40	Аналитический метод	0.10	Закрепление отсутствует
1015	143330.49	320531.05	Аналитический метод	0.10	Закрепление отсутствует

2. Сведения о характерных точках границ объекта

Обозначение характерных точек границ	Координаты, м		Метод определения координат характерной точки	Средняя квадратическая погрешность положения характерной точки (Mt), м	Описание обозначения точки на местности (при наличии)
	X	Y			
1	2	3	4	5	6
1016	143331.68	320531.44	Аналитический метод	0.10	Закрепление отсутствует
1017	143331.93	320533.13	Аналитический метод	0.10	Закрепление отсутствует
1018	143318.22	320532.41	Аналитический метод	0.10	Закрепление отсутствует
1019	143292.89	320535.67	Аналитический метод	0.10	Закрепление отсутствует
1020	143282.50	320535.64	Аналитический метод	0.10	Закрепление отсутствует
1021	143279.82	320535.29	Аналитический метод	0.10	Закрепление отсутствует
1022	143277.24	320534.80	Аналитический метод	0.10	Закрепление отсутствует
1023	143274.71	320534.13	Аналитический метод	0.10	Закрепление отсутствует
1024	143272.22	320533.30	Аналитический метод	0.10	Закрепление отсутствует
1025	143269.79	320532.31	Аналитический метод	0.10	Закрепление отсутствует
1026	143267.28	320531.10	Аналитический метод	0.10	Закрепление отсутствует
1027	143254.02	320521.63	Аналитический метод	0.10	Закрепление отсутствует
1028	143252.27	320520.51	Аналитический метод	0.10	Закрепление отсутствует
1029	143250.49	320519.61	Аналитический метод	0.10	Закрепление отсутствует
1030	143248.61	320518.91	Аналитический метод	0.10	Закрепление отсутствует
1031	143246.67	320518.40	Аналитический метод	0.10	Закрепление отсутствует
1032	143244.69	320518.10	Аналитический метод	0.10	Закрепление отсутствует
1033	143242.70	320518.00	Аналитический метод	0.10	Закрепление отсутствует
1034	143240.05	320518.17	Аналитический метод	0.10	Закрепление отсутствует
1035	143237.38	320518.59	Аналитический метод	0.10	Закрепление отсутствует
1036	143234.75	320519.25	Аналитический метод	0.10	Закрепление отсутствует
1037	143232.17	320520.13	Аналитический метод	0.10	Закрепление отсутствует
1038	143229.70	320521.22	Аналитический метод	0.10	Закрепление отсутствует
1039	143227.32	320522.53	Аналитический метод	0.10	Закрепление отсутствует
1040	143209.72	320534.34	Аналитический метод	0.10	Закрепление отсутствует

2. Сведения о характерных точках границ объекта

Обозначение характерных точек границ	Координаты, м		Метод определения координат характерной точки	Средняя квадратическая погрешность положения характерной точки (Mt), м	Описание обозначения точки на местности (при наличии)
	X	Y			
1	2	3	4	5	6
1041	143206.25	320535.18	Аналитический метод	0.10	Закрепление отсутствует
1042	143203.14	320535.67	Аналитический метод	0.10	Закрепление отсутствует
1043	143200.01	320535.92	Аналитический метод	0.10	Закрепление отсутствует
1044	143196.87	320535.93	Аналитический метод	0.10	Закрепление отсутствует
1045	143193.57	320535.68	Аналитический метод	0.10	Закрепление отсутствует
1046	143191.00	320535.00	Аналитический метод	0.10	Закрепление отсутствует
1047	143187.92	320532.21	Аналитический метод	0.10	Закрепление отсутствует
1048	143183.19	320524.28	Аналитический метод	0.10	Закрепление отсутствует
1049	143172.52	320499.92	Аналитический метод	0.10	Закрепление отсутствует
1050	143171.05	320497.63	Аналитический метод	0.10	Закрепление отсутствует
1051	143169.26	320495.51	Аналитический метод	0.10	Закрепление отсутствует
1052	143167.21	320493.64	Аналитический метод	0.10	Закрепление отсутствует
1053	143164.93	320492.07	Аналитический метод	0.10	Закрепление отсутствует
1054	143162.47	320490.80	Аналитический метод	0.10	Закрепление отсутствует
1055	143160.17	320489.97	Аналитический метод	0.10	Закрепление отсутствует
1056	143142.49	320490.10	Аналитический метод	0.10	Закрепление отсутствует
1057	143139.44	320490.58	Аналитический метод	0.10	Закрепление отсутствует
1058	143137.04	320489.77	Аналитический метод	0.10	Закрепление отсутствует
1059	143135.28	320488.98	Аналитический метод	0.10	Закрепление отсутствует
1060	143133.59	320488.01	Аналитический метод	0.10	Закрепление отсутствует
1061	143132.02	320486.89	Аналитический метод	0.10	Закрепление отсутствует
1062	143130.56	320485.63	Аналитический метод	0.10	Закрепление отсутствует
1063	143129.14	320484.16	Аналитический метод	0.10	Закрепление отсутствует
1064	143119.84	320470.64	Аналитический метод	0.10	Закрепление отсутствует
1065	143118.78	320467.73	Аналитический метод	0.10	Закрепление отсутствует

2. Сведения о характерных точках границ объекта

Обозначение характерных точек границ	Координаты, м		Метод определения координат характерной точки	Средняя квадратическая погрешность положения характерной точки (Mt), м	Описание обозначения точки на местности (при наличии)
	X	Y			
1	2	3	4	5	6
1066	143118.06	320464.95	Аналитический метод	0.10	Закрепление отсутствует
1067	143117.61	320462.12	Аналитический метод	0.10	Закрепление отсутствует
1068	143117.46	320459.25	Аналитический метод	0.10	Закрепление отсутствует
1069	143117.57	320456.40	Аналитический метод	0.10	Закрепление отсутствует
1070	143117.97	320453.46	Аналитический метод	0.10	Закрепление отсутствует
1071	143122.53	320438.48	Аналитический метод	0.10	Закрепление отсутствует
1072	143124.97	320426.87	Аналитический метод	0.10	Закрепление отсутствует
1073	143125.29	320424.28	Аналитический метод	0.10	Закрепление отсутствует
1074	143125.14	320423.62	Аналитический метод	0.10	Закрепление отсутствует
1075	143118.03	320413.90	Аналитический метод	0.10	Закрепление отсутствует
1076	143106.05	320396.62	Аналитический метод	0.10	Закрепление отсутствует
1077	143103.04	320374.74	Аналитический метод	0.10	Закрепление отсутствует
1078	143103.01	320370.01	Аналитический метод	0.10	Закрепление отсутствует
1079	143103.11	320365.41	Аналитический метод	0.10	Закрепление отсутствует
1080	143103.36	320360.81	Аналитический метод	0.10	Закрепление отсутствует
1081	143103.76	320356.23	Аналитический метод	0.10	Закрепление отсутствует
1082	143104.28	320351.66	Аналитический метод	0.10	Закрепление отсутствует
1083	143104.98	320346.93	Аналитический метод	0.10	Закрепление отсутствует
1084	143117.76	320305.64	Аналитический метод	0.10	Закрепление отсутствует
1085	143131.41	320287.37	Аналитический метод	0.10	Закрепление отсутствует
1086	143141.75	320269.87	Аналитический метод	0.10	Закрепление отсутствует
1087	143150.24	320245.24	Аналитический метод	0.10	Закрепление отсутствует
1088	143165.27	320222.43	Аналитический метод	0.10	Закрепление отсутствует
1089	143175.51	320203.52	Аналитический метод	0.10	Закрепление отсутствует
1090	143191.36	320181.11	Аналитический метод	0.10	Закрепление отсутствует

2. Сведения о характерных точках границ объекта

Обозначение характерных точек границ	Координаты, м		Метод определения координат характерной точки	Средняя квадратическая погрешность положения характерной точки (Mt), м	Описание обозначения точки на местности (при наличии)
	X	Y			
1	2	3	4	5	6
1091	143206.22	320151.58	Аналитический метод	0.10	Закрепление отсутствует
1092	143218.08	320123.84	Аналитический метод	0.10	Закрепление отсутствует
1093	143228.24	320105.04	Аналитический метод	0.10	Закрепление отсутствует
1094	143244.78	320063.74	Аналитический метод	0.10	Закрепление отсутствует
1095	143259.92	320034.38	Аналитический метод	0.10	Закрепление отсутствует
1096	143261.12	320031.69	Аналитический метод	0.10	Закрепление отсутствует
1097	143262.14	320028.95	Аналитический метод	0.10	Закрепление отсутствует
1098	143262.95	320026.15	Аналитический метод	0.10	Закрепление отсутствует
1099	143263.58	320023.29	Аналитический метод	0.10	Закрепление отсутствует
1100	143264.00	320020.40	Аналитический метод	0.10	Закрепление отсутствует
1101	143264.22	320017.54	Аналитический метод	0.10	Закрепление отсутствует
1102	143264.13	320014.43	Аналитический метод	0.10	Закрепление отсутствует
1103	143264.14	320011.11	Аналитический метод	0.10	Закрепление отсутствует
1104	143264.26	320007.80	Аналитический метод	0.10	Закрепление отсутствует
1105	143264.48	320004.49	Аналитический метод	0.10	Закрепление отсутствует
1106	143264.81	320001.19	Аналитический метод	0.10	Закрепление отсутствует
1107	143265.28	319997.60	Аналитический метод	0.10	Закрепление отсутствует
1108	143266.25	319995.00	Аналитический метод	0.10	Закрепление отсутствует
1109	143267.37	319992.65	Аналитический метод	0.10	Закрепление отсутствует
1110	143268.74	319990.43	Аналитический метод	0.10	Закрепление отсутствует
1111	143270.31	319988.36	Аналитический метод	0.10	Закрепление отсутствует
1112	143272.10	319986.45	Аналитический метод	0.10	Закрепление отсутствует
1113	143274.71	319984.16	Аналитический метод	0.10	Закрепление отсутствует
1114	143277.96	319983.95	Аналитический метод	0.10	Закрепление отсутствует
1115	143280.30	319984.17	Аналитический метод	0.10	Закрепление отсутствует

2. Сведения о характерных точках границ объекта

Обозначение характерных точек границ	Координаты, м		Метод определения координат характерной точки	Средняя квадратическая погрешность положения характерной точки (Mt), м	Описание обозначения точки на местности (при наличии)
	X	Y			
1	2	3	4	5	6
1116	143287.65	319985.55	Аналитический метод	0.10	Закрепление отсутствует
914	143293.47	319994.74	Аналитический метод	0.10	Закрепление отсутствует
1117	139940.19	320010.45	Аналитический метод	0.10	Закрепление отсутствует
1118	139939.44	320010.03	Аналитический метод	0.10	Закрепление отсутствует
1119	139942.04	320005.90	Аналитический метод	0.10	Закрепление отсутствует
1120	139942.47	320005.14	Аналитический метод	0.10	Закрепление отсутствует
1121	139942.83	320004.35	Аналитический метод	0.10	Закрепление отсутствует
1122	139943.12	320003.53	Аналитический метод	0.10	Закрепление отсутствует
1123	139943.34	320002.68	Аналитический метод	0.10	Закрепление отсутствует
1124	139943.49	320001.82	Аналитический метод	0.10	Закрепление отсутствует
1125	139943.56	320000.96	Аналитический метод	0.10	Закрепление отсутствует
1126	139943.56	320000.08	Аналитический метод	0.10	Закрепление отсутствует
1127	139943.47	319999.21	Аналитический метод	0.10	Закрепление отсутствует
1128	139943.32	319998.36	Аналитический метод	0.10	Закрепление отсутствует
1129	139943.09	319997.51	Аналитический метод	0.10	Закрепление отсутствует
1130	139942.78	319996.70	Аналитический метод	0.10	Закрепление отсутствует
1131	139942.41	319995.91	Аналитический метод	0.10	Закрепление отсутствует
1132	139941.97	319995.16	Аналитический метод	0.10	Закрепление отсутствует
1133	139941.46	319994.44	Аналитический метод	0.10	Закрепление отсутствует
1134	139940.90	319993.78	Аналитический метод	0.10	Закрепление отсутствует
1135	139940.28	319993.17	Аналитический метод	0.10	Закрепление отсутствует
1136	139939.60	319992.61	Аналитический метод	0.10	Закрепление отсутствует
1137	139938.89	319992.11	Аналитический метод	0.10	Закрепление отсутствует
1138	139935.37	319989.91	Аналитический метод	0.10	Закрепление отсутствует
1139	139934.71	319989.49	Аналитический метод	0.10	Закрепление отсутствует

2. Сведения о характерных точках границ объекта

Обозначение характерных точек границ	Координаты, м		Метод определения координат характерной точки	Средняя квадратическая погрешность положения характерной точки (Mt), м	Описание обозначения точки на местности (при наличии)
	X	Y			
1	2	3	4	5	6
1140	139934.02	319989.14	Аналитический метод	0.10	Закрепление отсутствует
1141	139933.30	319988.84	Аналитический метод	0.10	Закрепление отсутствует
1142	139932.56	319988.61	Аналитический метод	0.10	Закрепление отсутствует
1143	139931.80	319988.44	Аналитический метод	0.10	Закрепление отсутствует
1144	139931.03	319988.34	Аналитический метод	0.10	Закрепление отсутствует
1145	139930.26	319988.30	Аналитический метод	0.10	Закрепление отсутствует
1146	139929.48	319988.34	Аналитический метод	0.10	Закрепление отсутствует
1147	139928.71	319988.43	Аналитический метод	0.10	Закрепление отсутствует
1148	139927.95	319988.60	Аналитический метод	0.10	Закрепление отсутствует
1149	139927.20	319988.82	Аналитический метод	0.10	Закрепление отсутствует
1150	139926.48	319989.11	Аналитический метод	0.10	Закрепление отсутствует
1151	139925.79	319989.46	Аналитический метод	0.10	Закрепление отсутствует
1152	139925.13	319989.87	Аналитический метод	0.10	Закрепление отсутствует
1153	139924.50	319990.33	Аналитический метод	0.10	Закрепление отсутствует
1154	139923.92	319990.85	Аналитический метод	0.10	Закрепление отсутствует
1155	139923.38	319991.41	Аналитический метод	0.10	Закрепление отсутствует
1156	139922.90	319992.02	Аналитический метод	0.10	Закрепление отсутствует
1157	139922.47	319992.67	Аналитический метод	0.10	Закрепление отсутствует
1158	139927.21	319984.11	Аналитический метод	0.10	Закрепление отсутствует
1159	139948.38	319997.40	Аналитический метод	0.10	Закрепление отсутствует
1117	139940.19	320010.45	Аналитический метод	0.10	Закрепление отсутствует
1160	143283.74	319990.97	Аналитический метод	0.10	Закрепление отсутствует
1161	143287.09	319992.94	Аналитический метод	0.10	Закрепление отсутствует
1162	143289.73	319996.43	Аналитический метод	0.10	Закрепление отсутствует
1163	143291.13	320003.20	Аналитический метод	0.10	Закрепление отсутствует

2. Сведения о характерных точках границ объекта

Обозначение характерных точек границ	Координаты, м		Метод определения координат характерной точки	Средняя квадратическая погрешность положения характерной точки (Mt), м	Описание обозначения точки на местности (при наличии)
	X	Y			
1	2	3	4	5	6
1164	143291.90	320008.77	Аналитический метод	0.10	Закрепление отсутствует
1165	143292.20	320013.00	Аналитический метод	0.10	Закрепление отсутствует
1166	143288.38	320039.19	Аналитический метод	0.10	Закрепление отсутствует
1167	143283.93	320058.95	Аналитический метод	0.10	Закрепление отсутствует
1168	143285.02	320062.77	Аналитический метод	0.10	Закрепление отсутствует
1169	143286.98	320064.82	Аналитический метод	0.10	Закрепление отсутствует
1170	143289.77	320066.35	Аналитический метод	0.10	Закрепление отсутствует
1171	143293.51	320066.91	Аналитический метод	0.10	Закрепление отсутствует
1172	143298.17	320065.50	Аналитический метод	0.10	Закрепление отсутствует
1173	143296.66	320068.05	Аналитический метод	0.10	Закрепление отсутствует
1174	143293.66	320068.96	Аналитический метод	0.10	Закрепление отсутствует
1175	143289.13	320068.28	Аналитический метод	0.10	Закрепление отсутствует
1176	143285.74	320066.43	Аналитический метод	0.10	Закрепление отсутствует
1177	143283.23	320063.80	Аналитический метод	0.10	Закрепление отсутствует
1178	143281.86	320059.01	Аналитический метод	0.10	Закрепление отсутствует
1179	143286.41	320038.82	Аналитический метод	0.10	Закрепление отсутствует
1180	143290.18	320012.92	Аналитический метод	0.10	Закрепление отсутствует
1181	143289.91	320008.98	Аналитический метод	0.10	Закрепление отсутствует
1182	143289.16	320003.54	Аналитический метод	0.10	Закрепление отсутствует
1183	143287.87	319997.28	Аналитический метод	0.10	Закрепление отсутствует
1160	143283.74	319990.97	Аналитический метод	0.10	Закрепление отсутствует
1184	139916.66	320002.23	Аналитический метод	0.10	Закрепление отсутствует
1185	139916.30	320002.92	Аналитический метод	0.10	Закрепление отсутствует
1186	139916.00	320003.64	Аналитический метод	0.10	Закрепление отсутствует
1187	139915.77	320004.38	Аналитический метод	0.10	Закрепление отсутствует

2. Сведения о характерных точках границ объекта

Обозначение характерных точек границ	Координаты, м		Метод определения координат характерной точки	Средняя квадратическая погрешность положения характерной точки (Mt), м	Описание обозначения точки на местности (при наличии)
	X	Y			
1	2	3	4	5	6
1188	139915.60	320005.14	Аналитический метод	0.10	Закрепление отсутствует
1189	139915.50	320005.91	Аналитический метод	0.10	Закрепление отсутствует
1190	139915.47	320006.69	Аналитический метод	0.10	Закрепление отсутствует
1191	139915.51	320007.47	Аналитический метод	0.10	Закрепление отсутствует
1192	139915.62	320008.24	Аналитический метод	0.10	Закрепление отсутствует
1193	139915.79	320009.00	Аналитический метод	0.10	Закрепление отсутствует
1194	139916.03	320009.74	Аналитический метод	0.10	Закрепление отсутствует
1195	139916.34	320010.45	Аналитический метод	0.10	Закрепление отсутствует
1196	139916.71	320011.14	Аналитический метод	0.10	Закрепление отсутствует
1197	139917.13	320011.79	Аналитический метод	0.10	Закрепление отсутствует
1198	139917.62	320012.40	Аналитический метод	0.10	Закрепление отсутствует
1199	139918.15	320012.96	Аналитический метод	0.10	Закрепление отсутствует
1200	139918.73	320013.48	Аналитический метод	0.10	Закрепление отсутствует
1201	139919.36	320013.94	Аналитический метод	0.10	Закрепление отсутствует
1202	139920.02	320014.35	Аналитический метод	0.10	Закрепление отсутствует
1203	139923.54	320016.55	Аналитический метод	0.10	Закрепление отсутствует
1204	139924.28	320016.98	Аналитический метод	0.10	Закрепление отсутствует
1205	139925.05	320017.33	Аналитический метод	0.10	Закрепление отсутствует
1206	139925.84	320017.62	Аналитический метод	0.10	Закрепление отсутствует
1207	139926.67	320017.84	Аналитический метод	0.10	Закрепление отсутствует
1208	139927.50	320017.99	Аналитический метод	0.10	Закрепление отсутствует
1209	139928.35	320018.07	Аналитический метод	0.10	Закрепление отсутствует
1210	139929.20	320018.08	Аналитический метод	0.10	Закрепление отсутствует
1211	139930.04	320018.02	Аналитический метод	0.10	Закрепление отсутствует
1212	139930.88	320017.88	Аналитический метод	0.10	Закрепление отсутствует

2. Сведения о характерных точках границ объекта					
Обозначение характерных точек границ	**Координаты, м**		**Метод определения координат характерной точки**	**Средняя квадратическая погрешность положения характерной точки (Mt), м**	**Описание обозначения точки на местности (при наличии)**
	X	**Y**			
1	**2**	**3**	**4**	**5**	**6**
1213	139931.71	320017.67	Аналитический метод	0.10	Закрепление отсутствует
1214	139932.51	320017.39	Аналитический метод	0.10	Закрепление отсутствует
1215	139933.29	320017.05	Аналитический метод	0.10	Закрепление отсутствует
1216	139934.03	320016.64	Аналитический метод	0.10	Закрепление отсутствует
1217	139934.74	320016.17	Аналитический метод	0.10	Закрепление отсутствует
1218	139935.40	320015.64	Аналитический метод	0.10	Закрепление отсутствует
1219	139936.02	320015.06	Аналитический метод	0.10	Закрепление отсутствует
1220	139936.59	320014.43	Аналитический метод	0.10	Закрепление отсутствует
1221	139937.10	320013.75	Аналитический метод	0.10	Закрепление отсутствует
1222	139937.26	320013.86	Аналитический метод	0.10	Закрепление отсутствует
1223	139929.65	320028.43	Аналитический метод	0.10	Закрепление отсутствует
1224	139905.85	320089.59	Аналитический метод	0.10	Закрепление отсутствует
1225	139893.72	320113.13	Аналитический метод	0.10	Закрепление отсутствует
1226	139890.36	320122.12	Аналитический метод	0.10	Закрепление отсутствует
1227	139889.68	320127.75	Аналитический метод	0.10	Закрепление отсутствует
1228	139889.68	320140.91	Аналитический метод	0.10	Закрепление отсутствует
1229	139891.95	320152.52	Аналитический метод	0.10	Закрепление отсутствует
1230	139896.25	320167.78	Аналитический метод	0.10	Закрепление отсутствует
1231	139906.16	320188.29	Аналитический метод	0.10	Закрепление отсутствует
1232	139924.03	320215.54	Аналитический метод	0.10	Закрепление отсутствует
1233	139933.70	320227.81	Аналитический метод	0.10	Закрепление отсутствует
1234	139953.75	320247.86	Аналитический метод	0.10	Закрепление отсутствует
1235	139977.31	320272.87	Аналитический метод	0.10	Закрепление отсутствует
1236	140002.36	320301.52	Аналитический метод	0.10	Закрепление отсутствует
1237	140011.42	320309.99	Аналитический метод	0.10	Закрепление отсутствует

2. Сведения о характерных точках границ объекта					
Обозначение характерных точек границ	**Координаты, м**		**Метод определения координат характерной точки**	**Средняя квадратическая погрешность положения характерной точки (Mt), м**	**Описание обозначения точки на местности (при наличии)**
	X	**Y**			
1	**2**	**3**	**4**	**5**	**6**
1238	140019.09	320314.47	Аналитический метод	0.10	Закрепление отсутствует
1239	140041.48	320327.49	Аналитический метод	0.10	Закрепление отсутствует
1240	140074.94	320345.93	Аналитический метод	0.10	Закрепление отсутствует
1241	140089.78	320354.11	Аналитический метод	0.10	Закрепление отсутствует
1242	140111.80	320365.65	Аналитический метод	0.10	Закрепление отсутствует
1243	140124.67	320371.62	Аналитический метод	0.10	Закрепление отсутствует
1244	140131.44	320376.18	Аналитический метод	0.10	Закрепление отсутствует
1245	140154.15	320388.07	Аналитический метод	0.10	Закрепление отсутствует
1246	140173.15	320397.59	Аналитический метод	0.10	Закрепление отсутствует
1247	140191.70	320407.12	Аналитический метод	0.10	Закрепление отсутствует
1248	140198.34	320411.90	Аналитический метод	0.10	Закрепление отсутствует
1249	140213.33	320421.81	Аналитический метод	0.10	Закрепление отсутствует
1250	140223.58	320427.54	Аналитический метод	0.10	Закрепление отсутствует
1251	140231.38	320431.39	Аналитический метод	0.10	Закрепление отсутствует
1252	140243.96	320434.62	Аналитический метод	0.10	Закрепление отсутствует
1253	140251.12	320436.53	Аналитический метод	0.10	Закрепление отсутствует
1254	140266.04	320440.83	Аналитический метод	0.10	Закрепление отсутствует
1255	140278.12	320445.13	Аналитический метод	0.10	Закрепление отсутствует
1256	140289.17	320452.15	Аналитический метод	0.10	Закрепление отсутствует
1257	140297.16	320454.58	Аналитический метод	0.10	Закрепление отсутствует
1258	140303.43	320481.63	Аналитический метод	0.10	Закрепление отсутствует
1259	140295.63	320483.44	Аналитический метод	0.10	Закрепление отсутствует
1260	140291.11	320463.96	Аналитический метод	0.10	Закрепление отсутствует
1261	140294.04	320463.28	Аналитический метод	0.10	Закрепление отсутствует
1262	140292.94	320458.52	Аналитический метод	0.10	Закрепление отсутствует

2. Сведения о характерных точках границ объекта

Обозначение характерных точек границ	Координаты, м		Метод определения координат характерной точки	Средняя квадратическая погрешность положения характерной точки (Mt), м	Описание обозначения точки на местности (при наличии)
	X	Y			
1	2	3	4	5	6
1263	140287.06	320456.73	Аналитический метод	0.10	Закрепление отсутствует
1264	140275.92	320449.65	Аналитический метод	0.10	Закрепление отсутствует
1265	140264.51	320445.60	Аналитический метод	0.10	Закрепление отсутствует
1266	140249.79	320441.35	Аналитический метод	0.10	Закрепление отсутствует
1267	140242.70	320439.46	Аналитический метод	0.10	Закрепление отсутствует
1268	140229.63	320436.10	Аналитический метод	0.10	Закрепление отсутствует
1269	140221.25	320431.97	Аналитический метод	0.10	Закрепление отсутствует
1270	140210.73	320426.08	Аналитический метод	0.10	Закрепление отсутствует
1271	140195.50	320416.02	Аналитический метод	0.10	Закрепление отсутствует
1272	140189.08	320411.40	Аналитический метод	0.10	Закрепление отсутствует
1273	140170.88	320402.05	Аналитический метод	0.10	Закрепление отсутствует
1274	140151.87	320392.52	Аналитический метод	0.10	Закрепление отсутствует
1275	140129.10	320380.59	Аналитический метод	0.10	Закрепление отсутствует
1276	140109.46	320370.07	Аналитический метод	0.10	Закрепление отсутствует
1277	140087.41	320358.52	Аналитический метод	0.10	Закрепление отсутствует
1278	140072.52	320350.31	Аналитический метод	0.10	Закрепление отсутствует
1279	140039.02	320331.84	Аналитический метод	0.10	Закрепление отсутствует
1280	140016.57	320318.79	Аналитический метод	0.10	Закрепление отсутствует
1281	140008.42	320314.03	Аналитический метод	0.10	Закрепление отсутствует
1282	139998.76	320305.00	Аналитический метод	0.10	Закрепление отсутствует
1283	139973.60	320276.24	Аналитический метод	0.10	Закрепление отсутствует
1284	139950.17	320251.35	Аналитический метод	0.10	Закрепление отсутствует
1285	139929.96	320231.14	Аналитический метод	0.10	Закрепление отсутствует
1286	139919.97	320218.47	Аналитический метод	0.10	Закрепление отсутствует
1287	139901.80	320190.76	Аналитический метод	0.10	Закрепление отсутствует

2. Сведения о характерных точках границ объекта

Обозначение характерных точек границ	Координаты, м		Метод определения координат характерной точки	Средняя квадратическая погрешность положения характерной точки (Mt), м	Описание обозначения точки на местности (при наличии)
	X	Y			
1	2	3	4	5	6
1288	139891.55	320169.56	Аналитический метод	0.10	Закрепление отсутствует
1289	139887.08	320153.68	Аналитический метод	0.10	Закрепление отсутствует
1290	139884.68	320141.40	Аналитический метод	0.10	Закрепление отсутствует
1291	139884.68	320127.44	Аналитический метод	0.10	Закрепление отсутствует
1292	139885.47	320120.93	Аналитический метод	0.10	Закрепление отсутствует
1293	139889.14	320111.10	Аналитический метод	0.10	Закрепление отсутствует
1294	139896.91	320096.03	Аналитический метод	0.10	Закрепление отсутствует
1295	139904.78	320080.73	Аналитический метод	0.10	Закрепление отсутствует
1296	139916.57	320049.46	Аналитический метод	0.10	Закрепление отсутствует
1297	139925.15	320026.24	Аналитический метод	0.10	Закрепление отсутствует
1298	139928.29	320020.23	Аналитический метод	0.10	Закрепление отсутствует
1299	139912.48	320009.72	Аналитический метод	0.10	Закрепление отсутствует
1184	139916.66	320002.23	Аналитический метод	0.10	Закрепление отсутствует
1300	144415.45	320048.27	Аналитический метод	0.10	Закрепление отсутствует
1301	144407.32	320046.35	Аналитический метод	0.10	Закрепление отсутствует
1302	144402.99	320045.60	Аналитический метод	0.10	Закрепление отсутствует
1303	144400.60	320045.32	Аналитический метод	0.10	Закрепление отсутствует
1304	144397.94	320045.86	Аналитический метод	0.10	Закрепление отсутствует
1305	144396.01	320047.05	Аналитический метод	0.10	Закрепление отсутствует
1306	144394.28	320048.91	Аналитический метод	0.10	Закрепление отсутствует
1307	144393.30	320051.02	Аналитический метод	0.10	Закрепление отсутствует
1308	144393.15	320053.45	Аналитический метод	0.10	Закрепление отсутствует
1309	144393.37	320055.84	Аналитический метод	0.10	Закрепление отсутствует
1310	144394.43	320059.40	Аналитический метод	0.10	Закрепление отсутствует
1311	144395.44	320062.86	Аналитический метод	0.10	Закрепление отсутствует

2. Сведения о характерных точках границ объекта

Обозначение характерных точек границ	Координаты, м		Метод определения координат характерной точки	Средняя квадратическая погрешность положения характерной точки (Mt), м	Описание обозначения точки на местности (при наличии)
	X	Y			
1	2	3	4	5	6
1312	144399.86	320074.48	Аналитический метод	0.10	Закрепление отсутствует
1313	144402.83	320081.23	Аналитический метод	0.10	Закрепление отсутствует
1314	144405.18	320085.37	Аналитический метод	0.10	Закрепление отсутствует
1315	144407.66	320089.39	Аналитический метод	0.10	Закрепление отсутствует
1316	144409.12	320093.60	Аналитический метод	0.10	Закрепление отсутствует
1317	144410.11	320100.32	Аналитический метод	0.10	Закрепление отсутствует
1318	144410.11	320106.13	Аналитический метод	0.10	Закрепление отсутствует
1319	144409.82	320112.49	Аналитический метод	0.10	Закрепление отсутствует
1320	144408.65	320120.10	Аналитический метод	0.10	Закрепление отсутствует
1321	144407.06	320128.28	Аналитический метод	0.10	Закрепление отсутствует
1322	144405.95	320135.90	Аналитический метод	0.10	Закрепление отсутствует
1323	144404.74	320144.20	Аналитический метод	0.10	Закрепление отсутствует
1324	144404.06	320151.86	Аналитический метод	0.10	Закрепление отсутствует
1325	144404.05	320159.03	Аналитический метод	0.10	Закрепление отсутствует
1326	144404.05	320166.91	Аналитический метод	0.10	Закрепление отсутствует
1327	144404.36	320171.88	Аналитический метод	0.10	Закрепление отсутствует
1328	144405.18	320176.75	Аналитический метод	0.10	Закрепление отсутствует
1329	144406.08	320180.90	Аналитический метод	0.10	Закрепление отсутствует
1330	144406.98	320185.06	Аналитический метод	0.10	Закрепление отсутствует
1331	144409.65	320191.80	Аналитический метод	0.10	Закрепление отсутствует
1332	144415.18	320203.69	Аналитический метод	0.10	Закрепление отсутствует
1333	144419.80	320212.68	Аналитический метод	0.10	Закрепление отсутствует
1334	144423.39	320218.47	Аналитический метод	0.10	Закрепление отсутствует
1335	144425.62	320223.07	Аналитический метод	0.10	Закрепление отсутствует
1336	144427.64	320229.78	Аналитический метод	0.10	Закрепление отсутствует

2. Сведения о характерных точках границ объекта					
Обозначение характерных точек границ	**Координаты, м**		**Метод определения координат характерной точки**	**Средняя квадратическая погрешность положения характерной точки (Mt), м**	**Описание обозначения точки на местности (при наличии)**
	X	**Y**			
1	**2**	**3**	**4**	**5**	**6**
1337	144428.29	320235.16	Аналитический метод	0.10	Закрепление отсутствует
1338	144428.03	320239.67	Аналитический метод	0.10	Закрепление отсутствует
1339	144427.04	320243.99	Аналитический метод	0.10	Закрепление отсутствует
1340	144425.37	320248.44	Аналитический метод	0.10	Закрепление отсутствует
1341	144422.14	320254.02	Аналитический метод	0.10	Закрепление отсутствует
1342	144418.66	320258.73	Аналитический метод	0.10	Закрепление отсутствует
1343	144413.64	320264.70	Аналитический метод	0.10	Закрепление отсутствует
1344	144408.31	320269.69	Аналитический метод	0.10	Закрепление отсутствует
1345	144393.71	320284.40	Аналитический метод	0.10	Закрепление отсутствует
1346	144383.34	320296.22	Аналитический метод	0.10	Закрепление отсутствует
1347	144376.45	320304.64	Аналитический метод	0.10	Закрепление отсутствует
1348	144368.65	320314.04	Аналитический метод	0.10	Закрепление отсутствует
1349	144364.72	320318.24	Аналитический метод	0.10	Закрепление отсутствует
1350	144361.73	320321.02	Аналитический метод	0.10	Закрепление отсутствует
1351	144355.76	320324.83	Аналитический метод	0.10	Закрепление отсутствует
1352	144348.39	320328.73	Аналитический метод	0.10	Закрепление отсутствует
1353	144343.83	320330.79	Аналитический метод	0.10	Закрепление отсутствует
1354	144338.81	320332.71	Аналитический метод	0.10	Закрепление отсутствует
1355	144333.91	320333.90	Аналитический метод	0.10	Закрепление отсутствует
1356	144327.23	320335.27	Аналитический метод	0.10	Закрепление отсутствует
1357	144322.19	320335.89	Аналитический метод	0.10	Закрепление отсутствует
1358	144315.06	320335.95	Аналитический метод	0.10	Закрепление отсутствует
1359	144307.87	320335.62	Аналитический метод	0.10	Закрепление отсутствует
1360	144301.91	320335.30	Аналитический метод	0.10	Закрепление отсутствует
1361	144297.75	320336.35	Аналитический метод	0.10	Закрепление отсутствует

2. Сведения о характерных точках границ объекта

Обозначение характерных точек границ	Координаты, м		Метод определения координат характерной точки	Средняя квадратическая погрешность положения характерной точки (Mt), м	Описание обозначения точки на местности (при наличии)
	X	Y			
1	2	3	4	5	6
1362	144293.75	320338.41	Аналитический метод	0.10	Закрепление отсутствует
1363	144292.39	320339.69	Аналитический метод	0.10	Закрепление отсутствует
1364	144291.03	320340.98	Аналитический метод	0.10	Закрепление отсутствует
1365	144289.01	320344.44	Аналитический метод	0.10	Закрепление отсутствует
1366	144287.76	320347.87	Аналитический метод	0.10	Закрепление отсутствует
1367	144286.92	320350.41	Аналитический метод	0.10	Закрепление отсутствует
1368	144286.90	320352.48	Аналитический метод	0.10	Закрепление отсутствует
1369	144286.88	320354.34	Аналитический метод	0.10	Закрепление отсутствует
1370	144287.95	320358.05	Аналитический метод	0.10	Закрепление отсутствует
1371	144289.80	320361.06	Аналитический метод	0.10	Закрепление отсутствует
1372	144291.11	320362.49	Аналитический метод	0.10	Закрепление отсутствует
1373	144292.84	320364.36	Аналитический метод	0.10	Закрепление отсутствует
1374	144298.61	320368.54	Аналитический метод	0.10	Закрепление отсутствует
1375	144306.44	320370.87	Аналитический метод	0.10	Закрепление отсутствует
1376	144315.95	320372.31	Аналитический метод	0.10	Закрепление отсутствует
1377	144327.53	320373.58	Аналитический метод	0.10	Закрепление отсутствует
1378	144334.24	320374.96	Аналитический метод	0.10	Закрепление отсутствует
1379	144341.45	320377.29	Аналитический метод	0.10	Закрепление отсутствует
1380	144347.41	320380.08	Аналитический метод	0.10	Закрепление отсутствует
1381	144353.18	320383.60	Аналитический метод	0.10	Закрепление отсутствует
1382	144361.28	320389.48	Аналитический метод	0.10	Закрепление отсутствует
1383	144364.20	320391.60	Аналитический метод	0.10	Закрепление отсутствует
1384	144367.46	320393.95	Аналитический метод	0.10	Закрепление отсутствует
1385	144370.72	320395.69	Аналитический метод	0.10	Закрепление отсутствует
1386	144373.87	320397.38	Аналитический метод	0.10	Закрепление отсутствует

2. Сведения о характерных точках границ объекта

Обозначение характерных точек границ	Координаты, м		Метод определения координат характерной точки	Средняя квадратическая погрешность положения характерной точки (Mt), м	Описание обозначения точки на местности (при наличии)
	X	Y			
1	2	3	4	5	6
1387	144382.06	320400.72	Аналитический метод	0.10	Закрепление отсутствует
1388	144386.54	320403.22	Аналитический метод	0.10	Закрепление отсутствует
1389	144390.45	320406.81	Аналитический метод	0.10	Закрепление отсутствует
1390	144393.07	320411.08	Аналитический метод	0.10	Закрепление отсутствует
1391	144394.41	320415.40	Аналитический метод	0.10	Закрепление отсутствует
1392	144395.62	320424.10	Аналитический метод	0.10	Закрепление отсутствует
1393	144396.37	320437.14	Аналитический метод	0.10	Закрепление отсутствует
1394	144397.50	320449.37	Аналитический метод	0.10	Закрепление отсутствует
1395	144398.55	320457.81	Аналитический метод	0.10	Закрепление отсутствует
1396	144398.66	320463.93	Аналитический метод	0.10	Закрепление отсутствует
1397	144397.83	320469.42	Аналитический метод	0.10	Закрепление отсутствует
1398	144396.60	320474.79	Аналитический метод	0.10	Закрепление отсутствует
1399	144394.91	320479.63	Аналитический метод	0.10	Закрепление отсутствует
1400	144393.04	320483.41	Аналитический метод	0.10	Закрепление отсутствует
1401	144390.43	320488.77	Аналитический метод	0.10	Закрепление отсутствует
1402	144384.39	320500.61	Аналитический метод	0.10	Закрепление отсутствует
1403	144379.34	320511.88	Аналитический метод	0.10	Закрепление отсутствует
1404	144376.06	320519.80	Аналитический метод	0.10	Закрепление отсутствует
1405	144371.60	320531.34	Аналитический метод	0.10	Закрепление отсутствует
1406	144368.26	320539.43	Аналитический метод	0.10	Закрепление отсутствует
1407	144364.96	320543.98	Аналитический метод	0.10	Закрепление отсутствует
1408	144362.07	320546.38	Аналитический метод	0.10	Закрепление отсутствует
1409	144359.52	320548.50	Аналитический метод	0.10	Закрепление отсутствует
1410	144356.82	320549.72	Аналитический метод	0.10	Закрепление отсутствует
1411	144353.11	320550.77	Аналитический метод	0.10	Закрепление отсутствует

2. Сведения о характерных точках границ объекта

Обозначение характерных точек границ	Координаты, м		Метод определения координат характерной точки	Средняя квадратическая погрешность положения характерной точки (Mt), м	Описание обозначения точки на местности (при наличии)
	X	Y			
1	2	3	4	5	6
1412	144350.06	320551.21	Аналитический метод	0.10	Закрепление отсутствует
1413	144344.55	320551.26	Аналитический метод	0.10	Закрепление отсутствует
1414	144339.99	320550.84	Аналитический метод	0.10	Закрепление отсутствует
1415	144335.43	320549.70	Аналитический метод	0.10	Закрепление отсутствует
1416	144329.97	320548.23	Аналитический метод	0.10	Закрепление отсутствует
1417	144321.61	320546.43	Аналитический метод	0.10	Закрепление отсутствует
1418	144314.36	320545.66	Аналитический метод	0.10	Закрепление отсутствует
1419	144302.68	320545.44	Аналитический метод	0.10	Закрепление отсутствует
1420	144291.63	320544.83	Аналитический метод	0.10	Закрепление отсутствует
1421	144282.47	320544.64	Аналитический метод	0.10	Закрепление отсутствует
1422	144279.00	320545.23	Аналитический метод	0.10	Закрепление отсутствует
1423	144276.64	320545.62	Аналитический метод	0.10	Закрепление отсутствует
1424	144270.88	320547.98	Аналитический метод	0.10	Закрепление отсутствует
1425	144265.75	320551.42	Аналитический метод	0.10	Закрепление отсутствует
1426	144263.07	320553.56	Аналитический метод	0.10	Закрепление отсутствует
1427	144258.15	320560.24	Аналитический метод	0.10	Закрепление отсутствует
1428	144254.97	320566.73	Аналитический метод	0.10	Закрепление отсутствует
1429	144248.16	320581.64	Аналитический метод	0.10	Закрепление отсутствует
1430	144245.56	320586.24	Аналитический метод	0.10	Закрепление отсутствует
1431	144242.90	320590.48	Аналитический метод	0.10	Закрепление отсутствует
1432	144240.58	320593.43	Аналитический метод	0.10	Закрепление отсутствует
1433	144235.34	320599.65	Аналитический метод	0.10	Закрепление отсутствует
1434	144230.65	320605.40	Аналитический метод	0.10	Закрепление отсутствует
1435	144227.88	320609.47	Аналитический метод	0.10	Закрепление отсутствует
1436	144225.97	320613.27	Аналитический метод	0.10	Закрепление отсутствует

2. Сведения о характерных точках границ объекта

Обозначение характерных точек границ	Координаты, м		Метод определения координат характерной точки	Средняя квадратическая погрешность положения характерной точки (Mt), м	Описание обозначения точки на местности (при наличии)
	X	Y			
1	2	3	4	5	6
1437	144224.58	320618.16	Аналитический метод	0.10	Закрепление отсутствует
1438	144223.98	320623.32	Аналитический метод	0.10	Закрепление отсутствует
1439	144224.10	320626.81	Аналитический метод	0.10	Закрепление отсутствует
1440	144224.76	320632.41	Аналитический метод	0.10	Закрепление отсутствует
1441	144226.13	320638.96	Аналитический метод	0.10	Закрепление отсутствует
1442	144228.09	320645.39	Аналитический метод	0.10	Закрепление отсутствует
1443	144230.87	320651.57	Аналитический метод	0.10	Закрепление отсутствует
1444	144234.04	320656.25	Аналитический метод	0.10	Закрепление отсутствует
1445	144238.72	320661.32	Аналитический метод	0.10	Закрепление отсутствует
1446	144247.94	320669.80	Аналитический метод	0.10	Закрепление отсутствует
1447	144255.05	320675.92	Аналитический метод	0.10	Закрепление отсутствует
1448	144265.93	320686.70	Аналитический метод	0.10	Закрепление отсутствует
1449	144273.53	320694.81	Аналитический метод	0.10	Закрепление отсутствует
1450	144276.33	320698.77	Аналитический метод	0.10	Закрепление отсутствует
1451	144278.37	320702.21	Аналитический метод	0.10	Закрепление отсутствует
1452	144280.75	320707.46	Аналитический метод	0.10	Закрепление отсутствует
1453	144282.23	320712.02	Аналитический метод	0.10	Закрепление отсутствует
1454	144283.05	320715.67	Аналитический метод	0.10	Закрепление отсутствует
1455	144283.71	320720.87	Аналитический метод	0.10	Закрепление отсутствует
1456	144283.76	320725.45	Аналитический метод	0.10	Закрепление отсутствует
1457	144283.53	320730.21	Аналитический метод	0.10	Закрепление отсутствует
1458	144282.87	320734.73	Аналитический метод	0.10	Закрепление отсутствует
1459	144281.48	320739.92	Аналитический метод	0.10	Закрепление отсутствует
1460	144279.82	320745.14	Аналитический метод	0.10	Закрепление отсутствует
1461	144278.69	320748.70	Аналитический метод	0.10	Закрепление отсутствует

2. Сведения о характерных точках границ объекта

Обозначение характерных точек границ	Координаты, м		Метод определения координат характерной точки	Средняя квадратическая погрешность положения характерной точки (Mt), м	Описание обозначения точки на местности (при наличии)
	X	Y			
1	2	3	4	5	6
1462	144276.98	320753.87	Аналитический метод	0.10	Закрепление отсутствует
1463	144274.63	320760.95	Аналитический метод	0.10	Закрепление отсутствует
1464	144272.66	320768.57	Аналитический метод	0.10	Закрепление отсутствует
1465	144271.28	320775.00	Аналитический метод	0.10	Закрепление отсутствует
1466	144268.90	320787.29	Аналитический метод	0.10	Закрепление отсутствует
1467	144267.08	320803.43	Аналитический метод	0.10	Закрепление отсутствует
1468	144266.87	320806.40	Аналитический метод	0.10	Закрепление отсутствует
1469	144267.09	320808.73	Аналитический метод	0.10	Закрепление отсутствует
1470	144267.70	320810.52	Аналитический метод	0.10	Закрепление отсутствует
1471	144268.95	320814.46	Аналитический метод	0.10	Закрепление отсутствует
1472	144269.52	320818.42	Аналитический метод	0.10	Закрепление отсутствует
1473	144269.76	320821.42	Аналитический метод	0.10	Закрепление отсутствует
1474	144269.59	320825.06	Аналитический метод	0.10	Закрепление отсутствует
1475	144269.07	320830.32	Аналитический метод	0.10	Закрепление отсутствует
1476	144268.32	320836.50	Аналитический метод	0.10	Закрепление отсутствует
1477	144268.70	320841.41	Аналитический метод	0.10	Закрепление отсутствует
1478	144269.19	320845.95	Аналитический метод	0.10	Закрепление отсутствует
1479	144269.76	320850.41	Аналитический метод	0.10	Закрепление отсутствует
1480	144271.13	320855.60	Аналитический метод	0.10	Закрепление отсутствует
1481	144273.46	320861.64	Аналитический метод	0.10	Закрепление отсутствует
1482	144276.67	320868.17	Аналитический метод	0.10	Закрепление отсутствует
1483	144279.08	320872.83	Аналитический метод	0.10	Закрепление отсутствует
1484	144288.42	320884.81	Аналитический метод	0.10	Закрепление отсутствует
1485	144260.28	320908.84	Аналитический метод	0.10	Закрепление отсутствует
1486	144251.25	320935.66	Аналитический метод	0.10	Закрепление отсутствует

2. Сведения о характерных точках границ объекта

Обозначение характерных точек границ	Координаты, м		Метод определения координат характерной точки	Средняя квадратическая погрешность положения характерной точки (Mt), м	Описание обозначения точки на местности (при наличии)
	X	Y			
1	2	3	4	5	6
1487	144235.66	320930.41	Аналитический метод	0.10	Закрепление отсутствует
1488	144214.93	320923.20	Аналитический метод	0.10	Закрепление отсутствует
1489	144201.41	320918.80	Аналитический метод	0.10	Закрепление отсутствует
1490	144194.77	320916.79	Аналитический метод	0.10	Закрепление отсутствует
1491	144190.23	320915.53	Аналитический метод	0.10	Закрепление отсутствует
1492	144180.56	320912.88	Аналитический метод	0.10	Закрепление отсутствует
1493	144171.17	320910.33	Аналитический метод	0.10	Закрепление отсутствует
1494	144152.65	320905.20	Аналитический метод	0.10	Закрепление отсутствует
1495	144122.17	320896.53	Аналитический метод	0.10	Закрепление отсутствует
1496	144118.33	320895.43	Аналитический метод	0.10	Закрепление отсутствует
1497	144118.60	320894.48	Аналитический метод	0.10	Закрепление отсутствует
1498	144123.15	320895.77	Аналитический метод	0.10	Закрепление отсутствует
1499	144128.15	320889.91	Аналитический метод	0.10	Закрепление отсутствует
1500	144154.82	320897.50	Аналитический метод	0.10	Закрепление отсутствует
1501	144173.29	320902.62	Аналитический метод	0.10	Закрепление отсутствует
1502	144182.66	320905.16	Аналитический метод	0.10	Закрепление отсутствует
1503	144192.36	320907.82	Аналитический метод	0.10	Закрепление отсутствует
1504	144197.00	320909.11	Аналитический метод	0.10	Закрепление отсутствует
1505	144203.81	320911.17	Аналитический метод	0.10	Закрепление отсутствует
1506	144217.48	320915.62	Аналитический метод	0.10	Закрепление отсутствует
1507	144238.25	320922.85	Аналитический метод	0.10	Закрепление отсутствует
1508	144246.22	320925.53	Аналитический метод	0.10	Закрепление отсутствует
1509	144253.40	320904.19	Аналитический метод	0.10	Закрепление отсутствует
1510	144280.45	320881.09	Аналитический метод	0.10	Закрепление отсутствует
1511	144275.70	320874.99	Аналитический метод	0.10	Закрепление отсутствует

2. Сведения о характерных точках границ объекта

Обозначение характерных точек границ	Координаты, м		Метод определения координат характерной точки	Средняя квадратическая погрешность положения характерной точки (Mt), м	Описание обозначения точки на местности (при наличии)
	X	Y			
1	2	3	4	5	6
1512	144273.10	320869.97	Аналитический метод	0.10	Закрепление отсутствует
1513	144269.80	320863.25	Аналитический метод	0.10	Закрепление отсутствует
1514	144267.32	320856.83	Аналитический метод	0.10	Закрепление отсутствует
1515	144265.82	320851.18	Аналитический метод	0.10	Закрепление отсутствует
1516	144265.22	320846.41	Аналитический метод	0.10	Закрепление отсутствует
1517	144264.72	320841.78	Аналитический метод	0.10	Закрепление отсутствует
1518	144264.30	320836.41	Аналитический метод	0.10	Закрепление отсутствует
1519	144265.10	320829.88	Аналитический метод	0.10	Закрепление отсутствует
1520	144265.60	320824.76	Аналитический метод	0.10	Закрепление отсутствует
1521	144265.76	320821.49	Аналитический метод	0.10	Закрепление отсутствует
1522	144265.54	320818.87	Аналитический метод	0.10	Закрепление отсутствует
1523	144265.03	320815.36	Аналитический метод	0.10	Закрепление отсутствует
1524	144264.86	320806.42	Аналитический метод	0.10	Закрепление отсутствует
1525	144265.09	320803.25	Аналитический метод	0.10	Закрепление отсутствует
1526	144266.92	320786.99	Аналитический метод	0.10	Закрепление отсутствует
1527	144269.32	320774.60	Аналитический метод	0.10	Закрепление отсутствует
1528	144270.71	320768.11	Аналитический метод	0.10	Закрепление отсутствует
1529	144272.71	320760.38	Аналитический метод	0.10	Закрепление отсутствует
1530	144275.09	320753.24	Аналитический метод	0.10	Закрепление отсутствует
1531	144276.79	320748.08	Аналитический метод	0.10	Закрепление отсутствует
1532	144277.92	320744.53	Аналитический метод	0.10	Закрепление отсутствует
1533	144279.56	320739.35	Аналитический метод	0.10	Закрепление отсутствует
1534	144280.91	320734.33	Аналитический метод	0.10	Закрепление отсутствует
1535	144281.54	320730.02	Аналитический метод	0.10	Закрепление отсутствует
1536	144281.76	320725.41	Аналитический метод	0.10	Закрепление отсутствует

2. Сведения о характерных точках границ объекта

Обозначение характерных точек границ	Координаты, м		Метод определения координат характерной точки	Средняя квадратическая погрешность положения характерной точки (Mt), м	Описание обозначения точки на местности (при наличии)
	X	Y			
1	2	3	4	5	6
1537	144281.71	320721.01	Аналитический метод	0.10	Закрепление отсутствует
1538	144281.08	320716.02	Аналитический метод	0.10	Закрепление отсутствует
1539	144280.30	320712.54	Аналитический метод	0.10	Закрепление отсутствует
1540	144278.89	320708.18	Аналитический метод	0.10	Закрепление отсутствует
1541	144276.60	320703.13	Аналитический метод	0.10	Закрепление отсутствует
1542	144274.65	320699.86	Аналитический метод	0.10	Закрепление отсутствует
1543	144271.98	320696.08	Аналитический метод	0.10	Закрепление отсутствует
1544	144264.49	320688.10	Аналитический метод	0.10	Закрепление отсутствует
1545	144253.69	320677.39	Аналитический метод	0.10	Закрепление отсутствует
1546	144246.61	320671.30	Аналитический метод	0.10	Закрепление отсутствует
1547	144237.31	320662.73	Аналитический метод	0.10	Закрепление отсутствует
1548	144232.47	320657.50	Аналитический метод	0.10	Закрепление отсутствует
1549	144229.12	320652.55	Аналитический метод	0.10	Закрепление отсутствует
1550	144226.22	320646.09	Аналитический метод	0.10	Закрепление отсутствует
1551	144224.19	320639.45	Аналитический метод	0.10	Закрепление отсутствует
1552	144222.79	320632.74	Аналитический метод	0.10	Закрепление отсутствует
1553	144222.11	320626.97	Аналитический метод	0.10	Закрепление отсутствует
1554	144221.98	320623.24	Аналитический метод	0.10	Закрепление отсутствует
1555	144222.61	320617.77	Аналитический метод	0.10	Закрепление отсутствует
1556	144224.10	320612.54	Аналитический метод	0.10	Закрепление отсутствует
1557	144226.15	320608.46	Аналитический метод	0.10	Закрепление отсутствует
1558	144229.05	320604.20	Аналитический метод	0.10	Закрепление отсутствует
1559	144233.80	320598.37	Аналитический метод	0.10	Закрепление отсутствует
1560	144239.02	320592.17	Аналитический метод	0.10	Закрепление отсутствует
1561	144241.26	320589.33	Аналитический метод	0.10	Закрепление отсутствует

2. Сведения о характерных точках границ объекта

Обозначение характерных точек границ	Координаты, м		Метод определения координат характерной точки	Средняя квадратическая погрешность положения характерной точки (Mt), м	Описание обозначения точки на местности (при наличии)
	X	Y			
1	2	3	4	5	6
1562	144243.84	320585.22	Аналитический метод	0.10	Закрепление отсутствует
1563	144246.37	320580.73	Аналитический метод	0.10	Закрепление отсутствует
1564	144253.16	320565.87	Аналитический метод	0.10	Закрепление отсутствует
1565	144256.43	320559.20	Аналитический метод	0.10	Закрепление отсутствует
1566	144261.61	320552.16	Аналитический метод	0.10	Закрепление отсутствует
1567	144264.57	320549.80	Аналитический метод	0.10	Закрепление отсутствует
1568	144269.93	320546.20	Аналитический метод	0.10	Закрепление отсутствует
1569	144276.10	320543.68	Аналитический метод	0.10	Закрепление отсутствует
1570	144278.67	320543.25	Аналитический метод	0.10	Закрепление отсутствует
1571	144282.32	320542.64	Аналитический метод	0.10	Закрепление отсутствует
1572	144291.70	320542.83	Аналитический метод	0.10	Закрепление отсутствует
1573	144302.76	320543.44	Аналитический метод	0.10	Закрепление отсутствует
1574	144314.48	320543.66	Аналитический метод	0.10	Закрепление отсутствует
1575	144321.93	320544.46	Аналитический метод	0.10	Закрепление отсутствует
1576	144330.44	320546.29	Аналитический метод	0.10	Закрепление отсутствует
1577	144335.93	320547.76	Аналитический метод	0.10	Закрепление отсутствует
1578	144340.32	320548.86	Аналитический метод	0.10	Закрепление отсутствует
1579	144344.63	320549.25	Аналитический метод	0.10	Закрепление отсутствует
1580	144349.91	320549.21	Аналитический метод	0.10	Закрепление отсутствует
1581	144352.69	320548.81	Аналитический метод	0.10	Закрепление отсутствует
1582	144356.13	320547.84	Аналитический метод	0.10	Закрепление отсутствует
1583	144358.45	320546.79	Аналитический метод	0.10	Закрепление отсутствует
1584	144360.79	320544.84	Аналитический метод	0.10	Закрепление отсутствует
1585	144363.48	320542.60	Аналитический метод	0.10	Закрепление отсутствует
1586	144366.50	320538.45	Аналитический метод	0.10	Закрепление отсутствует

2. Сведения о характерных точках границ объекта

Обозначение характерных точек границ	Координаты, м		Метод определения координат характерной точки	Средняя квадратическая погрешность положения характерной точки (Mt), м	Описание обозначения точки на местности (при наличии)
	X	Y			
1	2	3	4	5	6
1587	144369.74	320530.60	Аналитический метод	0.10	Закрепление отсутствует
1588	144374.20	320519.06	Аналитический метод	0.10	Закрепление отсутствует
1589	144377.50	320511.09	Аналитический метод	0.10	Закрепление отсутствует
1590	144382.59	320499.75	Аналитический метод	0.10	Закрепление отсутствует
1591	144388.64	320487.88	Аналитический метод	0.10	Закрепление отсутствует
1592	144391.24	320482.53	Аналитический метод	0.10	Закрепление отсутствует
1593	144393.06	320478.85	Аналитический метод	0.10	Закрепление отсутствует
1594	144394.68	320474.24	Аналитический метод	0.10	Закрепление отсутствует
1595	144395.87	320469.05	Аналитический метод	0.10	Закрепление отсутствует
1596	144396.66	320463.80	Аналитический метод	0.10	Закрепление отсутствует
1597	144396.55	320457.95	Аналитический метод	0.10	Закрепление отсутствует
1598	144395.52	320449.59	Аналитический метод	0.10	Закрепление отсутствует
1599	144394.37	320437.29	Аналитический метод	0.10	Закрепление отсутствует
1600	144393.63	320424.29	Аналитический метод	0.10	Закрепление отсутствует
1601	144392.45	320415.84	Аналитический метод	0.10	Закрепление отсутствует
1602	144391.23	320411.92	Аналитический метод	0.10	Закрепление отсутствует
1603	144388.89	320408.10	Аналитический метод	0.10	Закрепление отсутствует
1604	144385.36	320404.85	Аналитический метод	0.10	Закрепление отсутствует
1605	144381.19	320402.52	Аналитический метод	0.10	Закрепление отсутствует
1606	144373.01	320399.19	Аналитический метод	0.10	Закрепление отсутствует
1607	144369.77	320397.45	Аналитический метод	0.10	Закрепление отсутствует
1608	144366.40	320395.65	Аналитический метод	0.10	Закрепление отсутствует
1609	144363.03	320393.22	Аналитический метод	0.10	Закрепление отсутствует
1610	144360.11	320391.10	Аналитический метод	0.10	Закрепление отсутствует
1611	144352.07	320385.27	Аналитический метод	0.10	Закрепление отсутствует

2. Сведения о характерных точках границ объекта					
Обозначение характерных точек границ	**Координаты, м**		**Метод определения координат характерной точки**	**Средняя квадратическая погрешность положения характерной точки (Mt), м**	**Описание обозначения точки на местности (при наличии)**
	X	**Y**			
1	**2**	**3**	**4**	**5**	**6**
1612	144346.46	320381.85	Аналитический метод	0.10	Закрепление отсутствует
1613	144340.71	320379.15	Аналитический метод	0.10	Закрепление отсутствует
1614	144333.73	320376.90	Аналитический метод	0.10	Закрепление отсутствует
1615	144327.22	320375.56	Аналитический метод	0.10	Закрепление отсутствует
1616	144315.69	320374.29	Аналитический метод	0.10	Закрепление отсутствует
1617	144306.01	320372.82	Аналитический метод	0.10	Закрепление отсутствует
1618	144297.72	320370.36	Аналитический метод	0.10	Закрепление отсутствует
1619	144291.50	320365.86	Аналитический метод	0.10	Закрепление отсутствует
1620	144289.64	320363.85	Аналитический метод	0.10	Закрепление отсутствует
1621	144288.20	320362.28	Аналитический метод	0.10	Закрепление отсутствует
1622	144286.10	320358.86	Аналитический метод	0.10	Закрепление отсутствует
1623	144284.88	320354.62	Аналитический метод	0.10	Закрепление отсутствует
1624	144284.90	320352.47	Аналитический метод	0.10	Закрепление отсутствует
1625	144284.92	320350.08	Аналитический метод	0.10	Закрепление отсутствует
1626	144285.87	320347.21	Аналитический метод	0.10	Закрепление отсутствует
1627	144287.20	320343.59	Аналитический метод	0.10	Закрепление отсутствует
1628	144289.45	320339.73	Аналитический метод	0.10	Закрепление отсутствует
1629	144291.02	320338.24	Аналитический метод	0.10	Закрепление отсутствует
1630	144292.58	320336.76	Аналитический метод	0.10	Закрепление отсутствует
1631	144297.04	320334.47	Аналитический метод	0.10	Закрепление отсутствует
1632	144301.72	320333.29	Аналитический метод	0.10	Закрепление отсутствует
1633	144307.96	320333.62	Аналитический метод	0.10	Закрепление отсутствует
1634	144315.10	320333.95	Аналитический метод	0.10	Закрепление отсутствует
1635	144322.06	320333.90	Аналитический метод	0.10	Закрепление отсутствует
1636	144326.91	320333.30	Аналитический метод	0.10	Закрепление отсутствует

2. Сведения о характерных точках границ объекта

Обозначение характерных точек границ	Координаты, м		Метод определения координат характерной точки	Средняя квадратическая погрешность положения характерной точки (Mt), м	Описание обозначения точки на местности (при наличии)
	X	Y			
1	2	3	4	5	6
1637	144333.48	320331.95	Аналитический метод	0.10	Закрепление отсутствует
1638	144338.22	320330.79	Аналитический метод	0.10	Закрепление отсутствует
1639	144343.07	320328.94	Аналитический метод	0.10	Закрепление отсутствует
1640	144347.51	320326.93	Аналитический метод	0.10	Закрепление отсутствует
1641	144354.75	320323.10	Аналитический метод	0.10	Закрепление отсутствует
1642	144360.51	320319.43	Аналитический метод	0.10	Закрепление отсутствует
1643	144363.31	320316.83	Аналитический метод	0.10	Закрепление отсутствует
1644	144367.15	320312.72	Аналитический метод	0.10	Закрепление отсутствует
1645	144374.90	320303.37	Аналитический метод	0.10	Закрепление отсутствует
1646	144381.81	320294.93	Аналитический метод	0.10	Закрепление отсутствует
1647	144392.25	320283.04	Аналитический метод	0.10	Закрепление отсутствует
1648	144406.92	320268.25	Аналитический метод	0.10	Закрепление отсутствует
1649	144412.19	320263.32	Аналитический метод	0.10	Закрепление отсутствует
1650	144417.09	320257.49	Аналитический метод	0.10	Закрепление отсутствует
1651	144420.46	320252.93	Аналитический метод	0.10	Закрепление отсутствует
1652	144423.56	320247.59	Аналитический метод	0.10	Закрепление отсутствует
1653	144425.12	320243.41	Аналитический метод	0.10	Закрепление отсутствует
1654	144426.05	320239.38	Аналитический метод	0.10	Закрепление отсутствует
1655	144426.28	320235.22	Аналитический метод	0.10	Закрепление отсутствует
1656	144425.68	320230.19	Аналитический метод	0.10	Закрепление отсутствует
1657	144423.76	320223.80	Аналитический метод	0.10	Закрепление отсутствует
1658	144421.64	320219.44	Аналитический метод	0.10	Закрепление отсутствует
1659	144418.05	320213.67	Аналитический метод	0.10	Закрепление отсутствует
1660	144413.39	320204.57	Аналитический метод	0.10	Закрепление отсутствует
1661	144407.81	320192.59	Аналитический метод	0.10	Закрепление отсутствует

2. Сведения о характерных точках границ объекта					
Обозначение характерных точек границ	**Координаты, м**		**Метод определения координат характерной точки**	**Средняя квадратическая погрешность положения характерной точки (Mt), м**	**Описание обозначения точки на местности (при наличии)**
	X	**Y**			
1	**2**	**3**	**4**	**5**	**6**
1662	144405.06	320185.64	Аналитический метод	0.10	Закрепление отсутствует
1663	144404.13	320181.32	Аналитический метод	0.10	Закрепление отсутствует
1664	144403.21	320177.13	Аналитический метод	0.10	Закрепление отсутствует
1665	144402.37	320172.11	Аналитический метод	0.10	Закрепление отсутствует
1666	144402.05	320166.97	Аналитический метод	0.10	Закрепление отсутствует
1667	144402.05	320159.03	Аналитический метод	0.10	Закрепление отсутствует
1668	144402.06	320151.77	Аналитический метод	0.10	Закрепление отсутствует
1669	144402.76	320143.97	Аналитический метод	0.10	Закрепление отсутствует
1670	144403.97	320135.62	Аналитический метод	0.10	Закрепление отсутствует
1671	144405.08	320127.94	Аналитический метод	0.10	Закрепление отсутствует
1672	144406.67	320119.75	Аналитический метод	0.10	Закрепление отсутствует
1673	144407.82	320112.29	Аналитический метод	0.10	Закрепление отсутствует
1674	144408.11	320106.08	Аналитический метод	0.10	Закрепление отсутствует
1675	144408.11	320100.47	Аналитический метод	0.10	Закрепление отсутствует
1676	144407.17	320094.07	Аналитический метод	0.10	Закрепление отсутствует
1677	144405.84	320090.25	Аналитический метод	0.10	Закрепление отсутствует
1678	144403.46	320086.39	Аналитический метод	0.10	Закрепление отсутствует
1679	144401.04	320082.13	Аналитический метод	0.10	Закрепление отсутствует
1680	144398.01	320075.24	Аналитический метод	0.10	Закрепление отсутствует
1681	144393.55	320063.49	Аналитический метод	0.10	Закрепление отсутствует
1682	144392.51	320059.97	Аналитический метод	0.10	Закрепление отсутствует
1683	144391.40	320056.22	Аналитический метод	0.10	Закрепление отсутствует
1684	144391.14	320053.48	Аналитический метод	0.10	Закрепление отсутствует
1685	144391.33	320050.52	Аналитический метод	0.10	Закрепление отсутствует
1686	144392.59	320047.78	Аналитический метод	0.10	Закрепление отсутствует

2. Сведения о характерных точках границ объекта

Обозначение характерных точек границ	Координаты, м		Метод определения координат характерной точки	Средняя квадратическая погрешность положения характерной точки (Mt), м	Описание обозначения точки на местности (при наличии)
	X	Y			
1	2	3	4	5	6
1687	144394.73	320045.49	Аналитический метод	0.10	Закрепление отсутствует
1688	144397.19	320043.97	Аналитический метод	0.10	Закрепление отсутствует
1689	144400.52	320043.29	Аналитический метод	0.10	Закрепление отсутствует
1690	144403.28	320043.62	Аналитический метод	0.10	Закрепление отсутствует
1691	144407.72	320044.39	Аналитический метод	0.10	Закрепление отсутствует
1692	144414.14	320045.90	Аналитический метод	0.10	Закрепление отсутствует
1300	144415.45	320048.27	Аналитический метод	0.10	Закрепление отсутствует
1693	144410.18	320051.14	Аналитический метод	0.10	Закрепление отсутствует
1694	144412.81	320051.76	Аналитический метод	0.10	Закрепление отсутствует
1695	144414.68	320055.14	Аналитический метод	0.10	Закрепление отсутствует
1696	144416.72	320060.69	Аналитический метод	0.10	Закрепление отсутствует
1697	144417.34	320064.47	Аналитический метод	0.10	Закрепление отсутствует
1698	144418.39	320070.04	Аналитический метод	0.10	Закрепление отсутствует
1699	144420.05	320073.51	Аналитический метод	0.10	Закрепление отсутствует
1700	144422.52	320075.98	Аналитический метод	0.10	Закрепление отсутствует
1701	144426.11	320077.40	Аналитический метод	0.10	Закрепление отсутствует
1702	144419.85	320076.22	Аналитический метод	0.10	Закрепление отсутствует
1703	144416.47	320070.66	Аналитический метод	0.10	Закрепление отсутствует
1704	144415.37	320064.82	Аналитический метод	0.10	Закрепление отсутствует
1705	144414.78	320061.21	Аналитический метод	0.10	Закрепление отсутствует
1706	144412.86	320055.97	Аналитический метод	0.10	Закрепление отсутствует
1693	144410.18	320051.14	Аналитический метод	0.10	Закрепление отсутствует
1707	137530.25	320206.26	Аналитический метод	0.10	Закрепление отсутствует
1708	137529.65	320206.86	Аналитический метод	0.10	Закрепление отсутствует
1709	137525.22	320202.79	Аналитический метод	0.10	Закрепление отсутствует

2. Сведения о характерных точках границ объекта

Обозначение характерных точек границ	Координаты, м		Метод определения координат характерной точки	Средняя квадратическая погрешность положения характерной точки (Mt), м	Описание обозначения точки на местности (при наличии)
	X	Y			
1	2	3	4	5	6
1710	137524.55	320202.23	Аналитический метод	0.10	Закрепление отсутствует
1711	137523.84	320201.73	Аналитический метод	0.10	Закрепление отсутствует
1712	137523.08	320201.30	Аналитический метод	0.10	Закрепление отсутствует
1713	137522.29	320200.93	Аналитический метод	0.10	Закрепление отсутствует
1714	137521.47	320200.63	Аналитический метод	0.10	Закрепление отсутствует
1715	137520.63	320200.40	Аналитический метод	0.10	Закрепление отсутствует
1716	137519.77	320200.25	Аналитический метод	0.10	Закрепление отсутствует
1717	137518.90	320200.18	Аналитический метод	0.10	Закрепление отсутствует
1718	137518.03	320200.18	Аналитический метод	0.10	Закрепление отсутствует
1719	137517.16	320200.25	Аналитический метод	0.10	Закрепление отсутствует
1720	137516.30	320200.40	Аналитический метод	0.10	Закрепление отсутствует
1721	137515.46	320200.63	Аналитический метод	0.10	Закрепление отсутствует
1722	137514.64	320200.93	Аналитический метод	0.10	Закрепление отсутствует
1723	137513.85	320201.30	Аналитический метод	0.10	Закрепление отсутствует
1724	137513.09	320201.73	Аналитический метод	0.10	Закрепление отсутствует
1725	137512.38	320202.23	Аналитический метод	0.10	Закрепление отсутствует
1726	137511.71	320202.79	Аналитический метод	0.10	Закрепление отсутствует
1727	137511.09	320203.41	Аналитический метод	0.10	Закрепление отсутствует
1728	137508.29	320206.47	Аналитический метод	0.10	Закрепление отсутствует
1729	137507.73	320207.14	Аналитический метод	0.10	Закрепление отсутствует
1730	137507.23	320207.85	Аналитический метод	0.10	Закрепление отсутствует
1731	137506.79	320208.61	Аналитический метод	0.10	Закрепление отсутствует
1732	137506.42	320209.40	Аналитический метод	0.10	Закрепление отсутствует
1733	137506.12	320210.22	Аналитический метод	0.10	Закрепление отсутствует
1734	137505.90	320211.06	Аналитический метод	0.10	Закрепление отсутствует

2. Сведения о характерных точках границ объекта

Обозначение характерных точек границ	Координаты, м		Метод определения координат характерной точки	Средняя квадратическая погрешность положения характерной точки (Mt), м	Описание обозначения точки на местности (при наличии)
	X	Y			
1	2	3	4	5	6
1735	137505.75	320211.92	Аналитический метод	0.10	Закрепление отсутствует
1736	137505.67	320212.79	Аналитический метод	0.10	Закрепление отсутствует
1737	137505.67	320213.66	Аналитический метод	0.10	Закрепление отсутствует
1738	137505.75	320214.53	Аналитический метод	0.10	Закрепление отсутствует
1739	137505.90	320215.39	Аналитический метод	0.10	Закрепление отсутствует
1740	137506.12	320216.23	Аналитический метод	0.10	Закрепление отсутствует
1741	137506.42	320217.05	Аналитический метод	0.10	Закрепление отсутствует
1742	137506.79	320217.84	Аналитический метод	0.10	Закрепление отсутствует
1743	137507.23	320218.60	Аналитический метод	0.10	Закрепление отсутствует
1744	137507.73	320219.31	Аналитический метод	0.10	Закрепление отсутствует
1745	137508.29	320219.98	Аналитический метод	0.10	Закрепление отсутствует
1746	137508.90	320220.60	Аналитический метод	0.10	Закрепление отсутствует
1747	137501.11	320213.46	Аналитический метод	0.10	Закрепление отсутствует
1748	137518.00	320195.03	Аналитический метод	0.10	Закрепление отсутствует
1707	137530.25	320206.26	Аналитический метод	0.10	Закрепление отсутствует
1749	138389.91	321037.15	Аналитический метод	0.10	Закрепление отсутствует
1750	138387.94	321036.50	Аналитический метод	0.10	Закрепление отсутствует
1751	138381.08	321030.81	Аналитический метод	0.10	Закрепление отсутствует
1752	138373.87	321024.65	Аналитический метод	0.10	Закрепление отсутствует
1753	138364.72	321016.13	Аналитический метод	0.10	Закрепление отсутствует
1754	138359.21	321010.18	Аналитический метод	0.10	Закрепление отсутствует
1755	138354.45	321006.32	Аналитический метод	0.10	Закрепление отсутствует
1756	138350.28	321002.94	Аналитический метод	0.10	Закрепление отсутствует
1757	138344.35	320998.78	Аналитический метод	0.10	Закрепление отсутствует
1758	138339.34	320994.60	Аналитический метод	0.10	Закрепление отсутствует

2. Сведения о характерных точках границ объекта

Обозначение характерных точек границ	Координаты, м		Метод определения координат характерной точки	Средняя квадратическая погрешность положения характерной точки (Mt), м	Описание обозначения точки на местности (при наличии)
	X	Y			
1	2	3	4	5	6
1759	138332.10	320987.73	Аналитический метод	0.10	Закрепление отсутствует
1760	138325.91	320981.53	Аналитический метод	0.10	Закрепление отсутствует
1761	138318.85	320975.64	Аналитический метод	0.10	Закрепление отсутствует
1762	138313.11	320970.51	Аналитический метод	0.10	Закрепление отсутствует
1763	138308.52	320965.50	Аналитический метод	0.10	Закрепление отсутствует
1764	138305.04	320960.35	Аналитический метод	0.10	Закрепление отсутствует
1765	138301.12	320954.44	Аналитический метод	0.10	Закрепление отсутствует
1766	138298.35	320950.15	Аналитический метод	0.10	Закрепление отсутствует
1767	138295.28	320945.20	Аналитический метод	0.10	Закрепление отсутствует
1768	138293.42	320942.39	Аналитический метод	0.10	Закрепление отсутствует
1769	138291.37	320940.02	Аналитический метод	0.10	Закрепление отсутствует
1770	138289.47	320938.13	Аналитический метод	0.10	Закрепление отсутствует
1771	138285.82	320934.81	Аналитический метод	0.10	Закрепление отсутствует
1772	138280.49	320929.68	Аналитический метод	0.10	Закрепление отсутствует
1773	138277.42	320926.03	Аналитический метод	0.10	Закрепление отсутствует
1774	138275.53	320922.83	Аналитический метод	0.10	Закрепление отсутствует
1775	138273.80	320919.01	Аналитический метод	0.10	Закрепление отсутствует
1776	138272.91	320913.57	Аналитический метод	0.10	Закрепление отсутствует
1777	138272.44	320906.70	Аналитический метод	0.10	Закрепление отсутствует
1778	138272.13	320903.88	Аналитический метод	0.10	Закрепление отсутствует
1779	138271.33	320900.06	Аналитический метод	0.10	Закрепление отсутствует
1780	138269.84	320895.41	Аналитический метод	0.10	Закрепление отсутствует
1781	138268.32	320889.90	Аналитический метод	0.10	Закрепление отсутствует
1782	138266.69	320885.40	Аналитический метод	0.10	Закрепление отсутствует
1783	138264.74	320881.44	Аналитический метод	0.10	Закрепление отсутствует

2. Сведения о характерных точках границ объекта

Обозначение характерных точек границ	Координаты, м		Метод определения координат характерной точки	Средняя квадратическая погрешность положения характерной точки (Mt), м	Описание обозначения точки на местности (при наличии)
	X	Y			
1	2	3	4	5	6
1784	138262.42	320878.49	Аналитический метод	0.10	Закрепление отсутствует
1785	138259.11	320874.83	Аналитический метод	0.10	Закрепление отсутствует
1786	138253.00	320869.06	Аналитический метод	0.10	Закрепление отсутствует
1787	138247.92	320863.76	Аналитический метод	0.10	Закрепление отсутствует
1788	138242.45	320857.16	Аналитический метод	0.10	Закрепление отсутствует
1789	138237.94	320850.89	Аналитический метод	0.10	Закрепление отсутствует
1790	138233.42	320845.28	Аналитический метод	0.10	Закрепление отсутствует
1791	138229.22	320838.66	Аналитический метод	0.10	Закрепление отсутствует
1792	138224.90	320832.77	Аналитический метод	0.10	Закрепление отсутствует
1793	138221.14	320826.20	Аналитический метод	0.10	Закрепление отсутствует
1794	138217.90	320819.48	Аналитический метод	0.10	Закрепление отсутствует
1795	138215.38	320814.39	Аналитический метод	0.10	Закрепление отсутствует
1796	138212.03	320809.69	Аналитический метод	0.10	Закрепление отсутствует
1797	138209.20	320805.70	Аналитический метод	0.10	Закрепление отсутствует
1798	138206.83	320803.15	Аналитический метод	0.10	Закрепление отсутствует
1799	138201.85	320799.38	Аналитический метод	0.10	Закрепление отсутствует
1800	138192.06	320792.87	Аналитический метод	0.10	Закрепление отсутствует
1801	138183.49	320788.31	Аналитический метод	0.10	Закрепление отсутствует
1802	138177.63	320785.01	Аналитический метод	0.10	Закрепление отсутствует
1803	138170.29	320780.17	Аналитический метод	0.10	Закрепление отсутствует
1804	138163.64	320774.82	Аналитический метод	0.10	Закрепление отсутствует
1805	138155.44	320767.20	Аналитический метод	0.10	Закрепление отсутствует
1806	138148.84	320760.69	Аналитический метод	0.10	Закрепление отсутствует
1807	138140.37	320752.58	Аналитический метод	0.10	Закрепление отсутствует
1808	138135.33	320747.94	Аналитический метод	0.10	Закрепление отсутствует

2. Сведения о характерных точках границ объекта					
Обозначение характерных точек границ	**Координаты, м**		**Метод определения координат характерной точки**	**Средняя квадратическая погрешность положения характерной точки (Mt), м**	**Описание обозначения точки на местности (при наличии)**
	X	**Y**			
1	**2**	**3**	**4**	**5**	**6**
1809	138129.31	320740.66	Аналитический метод	0.10	Закрепление отсутствует
1810	138123.70	320732.91	Аналитический метод	0.10	Закрепление отсутствует
1811	138119.54	320726.54	Аналитический метод	0.10	Закрепление отсутствует
1812	138116.96	320723.58	Аналитический метод	0.10	Закрепление отсутствует
1813	138111.64	320718.76	Аналитический метод	0.10	Закрепление отсутствует
1814	138109.35	320716.90	Аналитический метод	0.10	Закрепление отсутствует
1815	138102.28	320713.63	Аналитический метод	0.10	Закрепление отсутствует
1816	138093.98	320709.79	Аналитический метод	0.10	Закрепление отсутствует
1817	138085.30	320705.69	Аналитический метод	0.10	Закрепление отсутствует
1818	138080.65	320703.15	Аналитический метод	0.10	Закрепление отсутствует
1819	138074.03	320699.17	Аналитический метод	0.10	Закрепление отсутствует
1820	138064.99	320692.67	Аналитический метод	0.10	Закрепление отсутствует
1821	138059.09	320688.34	Аналитический метод	0.10	Закрепление отсутствует
1822	138051.69	320681.79	Аналитический метод	0.10	Закрепление отсутствует
1823	138047.11	320677.34	Аналитический метод	0.10	Закрепление отсутствует
1824	138040.13	320670.56	Аналитический метод	0.10	Закрепление отсутствует
1825	138035.55	320665.43	Аналитический метод	0.10	Закрепление отсутствует
1826	138029.32	320658.27	Аналитический метод	0.10	Закрепление отсутствует
1827	138021.24	320648.92	Аналитический метод	0.10	Закрепление отсутствует
1828	138016.96	320643.69	Аналитический метод	0.10	Закрепление отсутствует
1829	138012.43	320638.19	Аналитический метод	0.10	Закрепление отсутствует
1830	138007.73	320633.38	Аналитический метод	0.10	Закрепление отсутствует
1831	138003.36	320629.05	Аналитический метод	0.10	Закрепление отсутствует
1832	137992.51	320620.32	Аналитический метод	0.10	Закрепление отсутствует
1833	137988.35	320617.18	Аналитический метод	0.10	Закрепление отсутствует

2. Сведения о характерных точках границ объекта					
Обозначение характерных точек границ	**Координаты, м**		**Метод определения координат характерной точки**	**Средняя квадратическая погрешность положения характерной точки (Mt), м**	**Описание обозначения точки на местности (при наличии)**
	X	**Y**			
1	**2**	**3**	**4**	**5**	**6**
1834	137985.59	320614.76	Аналитический метод	0.10	Закрепление отсутствует
1835	137981.78	320610.67	Аналитический метод	0.10	Закрепление отсутствует
1836	137978.16	320606.00	Аналитический метод	0.10	Закрепление отсутствует
1837	137975.53	320601.83	Аналитический метод	0.10	Закрепление отсутствует
1838	137972.37	320597.29	Аналитический метод	0.10	Закрепление отсутствует
1839	137967.57	320592.49	Аналитический метод	0.10	Закрепление отсутствует
1840	137960.91	320587.42	Аналитический метод	0.10	Закрепление отсутствует
1841	137950.69	320581.26	Аналитический метод	0.10	Закрепление отсутствует
1842	137942.06	320576.31	Аналитический метод	0.10	Закрепление отсутствует
1843	137931.59	320569.88	Аналитический метод	0.10	Закрепление отсутствует
1844	137925.43	320566.06	Аналитический метод	0.10	Закрепление отсутствует
1845	137917.48	320560.01	Аналитический метод	0.10	Закрепление отсутствует
1846	137911.84	320555.96	Аналитический метод	0.10	Закрепление отсутствует
1847	137906.84	320552.27	Аналитический метод	0.10	Закрепление отсутствует
1848	137901.23	320548.34	Аналитический метод	0.10	Закрепление отсутствует
1849	137895.60	320544.90	Аналитический метод	0.10	Закрепление отсутствует
1850	137887.28	320541.12	Аналитический метод	0.10	Закрепление отсутствует
1851	137877.47	320536.74	Аналитический метод	0.10	Закрепление отсутствует
1852	137872.88	320534.06	Аналитический метод	0.10	Закрепление отсутствует
1853	137869.95	320531.67	Аналитический метод	0.10	Закрепление отсутствует
1854	137863.49	320525.06	Аналитический метод	0.10	Закрепление отсутствует
1855	137847.97	320508.64	Аналитический метод	0.10	Закрепление отсутствует
1856	137827.08	320486.61	Аналитический метод	0.10	Закрепление отсутствует
1857	137807.25	320470.11	Аналитический метод	0.10	Закрепление отсутствует
1858	137793.35	320459.47	Аналитический метод	0.10	Закрепление отсутствует

2. Сведения о характерных точках границ объекта

Обозначение характерных точек границ	Координаты, м		Метод определения координат характерной точки	Средняя квадратическая погрешность положения характерной точки (Mt), м	Описание обозначения точки на местности (при наличии)
	X	Y			
1	2	3	4	5	6
1859	137768.93	320445.62	Аналитический метод	0.10	Закрепление отсутствует
1860	137747.67	320432.50	Аналитический метод	0.10	Закрепление отсутствует
1861	137720.09	320411.97	Аналитический метод	0.10	Закрепление отсутствует
1862	137713.44	320406.98	Аналитический метод	0.10	Закрепление отсутствует
1863	137704.84	320401.30	Аналитический метод	0.10	Закрепление отсутствует
1864	137694.00	320393.87	Аналитический метод	0.10	Закрепление отсутствует
1865	137687.25	320388.27	Аналитический метод	0.10	Закрепление отсутствует
1866	137679.95	320382.28	Аналитический метод	0.10	Закрепление отсутствует
1867	137675.87	320379.07	Аналитический метод	0.10	Закрепление отсутствует
1868	137669.79	320375.98	Аналитический метод	0.10	Закрепление отсутствует
1869	137664.60	320372.11	Аналитический метод	0.10	Закрепление отсутствует
1870	137657.99	320364.65	Аналитический метод	0.10	Закрепление отсутствует
1871	137649.28	320353.73	Аналитический метод	0.10	Закрепление отсутствует
1872	137641.96	320345.20	Аналитический метод	0.10	Закрепление отсутствует
1873	137636.72	320339.08	Аналитический метод	0.10	Закрепление отсутствует
1874	137631.42	320332.77	Аналитический метод	0.10	Закрепление отсутствует
1875	137627.76	320328.79	Аналитический метод	0.10	Закрепление отсутствует
1876	137625.32	320324.76	Аналитический метод	0.10	Закрепление отсутствует
1877	137623.64	320320.07	Аналитический метод	0.10	Закрепление отсутствует
1878	137621.14	320313.99	Аналитический метод	0.10	Закрепление отсутствует
1879	137619.27	320310.12	Аналитический метод	0.10	Закрепление отсутствует
1880	137615.88	320304.55	Аналитический метод	0.10	Закрепление отсутствует
1881	137612.45	320299.76	Аналитический метод	0.10	Закрепление отсутствует
1882	137609.85	320296.66	Аналитический метод	0.10	Закрепление отсутствует
1883	137607.08	320294.09	Аналитический метод	0.10	Закрепление отсутствует

2. Сведения о характерных точках границ объекта

Обозначение характерных точек границ	Координаты, м		Метод определения координат характерной точки	Средняя квадратическая погрешность положения характерной точки (Mt), м	Описание обозначения точки на местности (при наличии)
	X	Y			
1	2	3	4	5	6
1884	137602.53	320290.83	Аналитический метод	0.10	Закрепление отсутствует
1885	137599.56	320287.55	Аналитический метод	0.10	Закрепление отсутствует
1886	137596.16	320282.87	Аналитический метод	0.10	Закрепление отсутствует
1887	137591.37	320275.52	Аналитический метод	0.10	Закрепление отсутствует
1888	137589.25	320272.03	Аналитический метод	0.10	Закрепление отсутствует
1889	137586.71	320269.15	Аналитический метод	0.10	Закрепление отсутствует
1890	137577.52	320260.80	Аналитический метод	0.10	Закрепление отсутствует
1891	137564.01	320247.81	Аналитический метод	0.10	Закрепление отсутствует
1892	137556.59	320240.10	Аналитический метод	0.10	Закрепление отсутствует
1893	137550.72	320234.44	Аналитический метод	0.10	Закрепление отсутствует
1894	137545.11	320228.89	Аналитический метод	0.10	Закрепление отсутствует
1895	137541.59	320224.72	Аналитический метод	0.10	Закрепление отсутствует
1896	137536.90	320218.81	Аналитический метод	0.10	Закрепление отсутствует
1897	137523.23	320233.73	Аналитический метод	0.10	Закрепление отсутствует
1898	137515.44	320226.58	Аналитический метод	0.10	Закрепление отсутствует
1899	137516.10	320227.14	Аналитический метод	0.10	Закрепление отсутствует
1900	137516.82	320227.65	Аналитический метод	0.10	Закрепление отсутствует
1901	137517.57	320228.08	Аналитический метод	0.10	Закрепление отсутствует
1902	137518.37	320228.45	Аналитический метод	0.10	Закрепление отсутствует
1903	137519.19	320228.75	Аналитический метод	0.10	Закрепление отсутствует
1904	137520.03	320228.97	Аналитический метод	0.10	Закрепление отсутствует
1905	137520.89	320229.13	Аналитический метод	0.10	Закрепление отсутствует
1906	137521.76	320229.20	Аналитический метод	0.10	Закрепление отсутствует
1907	137522.63	320229.20	Аналитический метод	0.10	Закрепление отсутствует
1908	137523.50	320229.13	Аналитический метод	0.10	Закрепление отсутствует

2. Сведения о характерных точках границ объекта

Обозначение характерных точек границ	Координаты, м		Метод определения координат характерной точки	Средняя квадратическая погрешность положения характерной точки (Mt), м	Описание обозначения точки на местности (при наличии)
	X	Y			
1	2	3	4	5	6
1909	137524.36	320228.98	Аналитический метод	0.10	Закрепление отсутствует
1910	137525.20	320228.75	Аналитический метод	0.10	Закрепление отсутствует
1911	137526.02	320228.45	Аналитический метод	0.10	Закрепление отсутствует
1912	137526.81	320228.08	Аналитический метод	0.10	Закрепление отсутствует
1913	137527.57	320227.65	Аналитический метод	0.10	Закрепление отсутствует
1914	137528.28	320227.15	Аналитический метод	0.10	Закрепление отсутствует
1915	137528.95	320226.59	Аналитический метод	0.10	Закрепление отсутствует
1916	137529.57	320225.97	Аналитический метод	0.10	Закрепление отсутствует
1917	137537.85	320216.69	Аналитический метод	0.10	Закрепление отсутствует
1918	137538.65	320217.75	Аналитический метод	0.10	Закрепление отсутствует
1919	137543.14	320223.46	Аналитический метод	0.10	Закрепление отсутствует
1920	137546.58	320227.54	Аналитический метод	0.10	Закрепление отсутствует
1921	137552.12	320233.01	Аналитический метод	0.10	Закрепление отсутствует
1922	137558.01	320238.69	Аналитический метод	0.10	Закрепление отсутствует
1923	137565.42	320246.40	Аналитический метод	0.10	Закрепление отсутствует
1924	137578.89	320259.34	Аналитический метод	0.10	Закрепление отсутствует
1925	137588.14	320267.74	Аналитический метод	0.10	Закрепление отсутствует
1926	137590.87	320270.84	Аналитический метод	0.10	Закрепление отсутствует
1927	137593.06	320274.46	Аналитический метод	0.10	Закрепление отсутствует
1928	137597.81	320281.73	Аналитический метод	0.10	Закрепление отсутствует
1929	137601.12	320286.29	Аналитический метод	0.10	Закрепление отсутствует
1930	137603.87	320289.33	Аналитический метод	0.10	Закрепление отсутствует
1931	137608.35	320292.54	Аналитический метод	0.10	Закрепление отсутствует
1932	137611.30	320295.28	Аналитический метод	0.10	Закрепление отсутствует
1933	137614.03	320298.54	Аналитический метод	0.10	Закрепление отсутствует

2. Сведения о характерных точках границ объекта

Обозначение характерных точек границ	Координаты, м		Метод определения координат характерной точки	Средняя квадратическая погрешность положения характерной точки (Mt), м	Описание обозначения точки на местности (при наличии)
	X	Y			
1	2	3	4	5	6
1934	137617.55	320303.45	Аналитический метод	0.10	Закрепление отсутствует
1935	137621.02	320309.16	Аналитический метод	0.10	Закрепление отсутствует
1936	137622.97	320313.17	Аналитический метод	0.10	Закрепление отсутствует
1937	137625.50	320319.36	Аналитический метод	0.10	Закрепление отсутствует
1938	137627.13	320323.89	Аналитический метод	0.10	Закрепление отсутствует
1939	137629.37	320327.58	Аналитический метод	0.10	Закрепление отсутствует
1940	137632.92	320331.45	Аналитический метод	0.10	Закрепление отсутствует
1941	137638.25	320337.79	Аналитический метод	0.10	Закрепление отсутствует
1942	137643.48	320343.90	Аналитический метод	0.10	Закрепление отсутствует
1943	137650.82	320352.45	Аналитический метод	0.10	Закрепление отсутствует
1944	137659.52	320363.36	Аналитический метод	0.10	Закрепление отсутствует
1945	137665.96	320370.63	Аналитический метод	0.10	Закрепление отсутствует
1946	137670.85	320374.27	Аналитический метод	0.10	Закрепление отсутствует
1947	137676.95	320377.37	Аналитический метод	0.10	Закрепление отсутствует
1948	137681.20	320380.72	Аналитический метод	0.10	Закрепление отсутствует
1949	137688.53	320386.73	Аналитический метод	0.10	Закрепление отсутствует
1950	137695.20	320392.27	Аналитический метод	0.10	Закрепление отсутствует
1951	137705.96	320399.64	Аналитический метод	0.10	Закрепление отсутствует
1952	137714.60	320405.34	Аналитический метод	0.10	Закрепление отсутствует
1953	137721.29	320410.37	Аналитический метод	0.10	Закрепление отсутствует
1954	137748.80	320430.84	Аналитический метод	0.10	Закрепление отсутствует
1955	137769.95	320443.90	Аналитический метод	0.10	Закрепление отсутствует
1956	137794.46	320457.80	Аналитический метод	0.10	Закрепление отсутствует
1957	137808.57	320468.60	Аналитический метод	0.10	Закрепление отсутствует
1958	137817.45	320474.74	Аналитический метод	0.10	Закрепление отсутствует

2. Сведения о характерных точках границ объекта

Обозначение характерных точек границ	Координаты, м		Метод определения координат характерной точки	Средняя квадратическая погрешность положения характерной точки (Mt), м	Описание обозначения точки на местности (при наличии)
	X	Y			
1	2	3	4	5	6
1959	137828.41	320485.10	Аналитический метод	0.10	Закрепление отсутствует
1960	137849.42	320507.27	Аналитический метод	0.10	Закрепление отсутствует
1961	137864.93	320523.68	Аналитический метод	0.10	Закрепление отсутствует
1962	137871.30	320530.19	Аналитический метод	0.10	Закрепление отсутствует
1963	137874.02	320532.42	Аналитический метод	0.10	Закрепление отсутствует
1964	137878.39	320534.96	Аналитический метод	0.10	Закрепление отсутствует
1965	137888.10	320539.30	Аналитический метод	0.10	Закрепление отсутствует
1966	137896.54	320543.13	Аналитический метод	0.10	Закрепление отсутствует
1967	137902.33	320546.67	Аналитический метод	0.10	Закрепление отсутствует
1968	137908.01	320550.65	Аналитический метод	0.10	Закрепление отсутствует
1969	137913.01	320554.35	Аналитический метод	0.10	Закрепление отсутствует
1970	137918.67	320558.40	Аналитический метод	0.10	Закрепление отсутствует
1971	137926.57	320564.41	Аналитический метод	0.10	Закрепление отсутствует
1972	137932.64	320568.18	Аналитический метод	0.10	Закрепление отсутствует
1973	137943.08	320574.59	Аналитический метод	0.10	Закрепление отсутствует
1974	137951.71	320579.54	Аналитический метод	0.10	Закрепление отсутствует
1975	137962.03	320585.76	Аналитический метод	0.10	Закрепление отсутствует
1976	137968.89	320590.98	Аналитический метод	0.10	Закрепление отсутствует
1977	137973.91	320596.00	Аналитический метод	0.10	Закрепление отсутствует
1978	137977.19	320600.72	Аналитический метод	0.10	Закрепление отсутствует
1979	137979.80	320604.85	Аналитический метод	0.10	Закрепление отсутствует
1980	137983.31	320609.37	Аналитический метод	0.10	Закрепление отсутствует
1981	137986.98	320613.32	Аналитический метод	0.10	Закрепление отсутствует
1982	137989.61	320615.63	Аналитический метод	0.10	Закрепление отсутствует
1983	137993.74	320618.74	Аналитический метод	0.10	Закрепление отсутствует

2. Сведения о характерных точках границ объекта

Обозначение характерных точек границ	Координаты, м		Метод определения координат характерной точки	Средняя квадратическая погрешность положения характерной точки (Mt), м	Описание обозначения точки на местности (при наличии)
	X	Y			
1	2	3	4	5	6
1984	138004.69	320627.56	Аналитический метод	0.10	Закрепление отсутствует
1985	138009.15	320631.97	Аналитический метод	0.10	Закрепление отсутствует
1986	138013.92	320636.86	Аналитический метод	0.10	Закрепление отсутствует
1987	138018.50	320642.43	Аналитический метод	0.10	Закрепление отсутствует
1988	138022.77	320647.63	Аналитический метод	0.10	Закрепление отсутствует
1989	138030.84	320656.96	Аналитический метод	0.10	Закрепление отсутствует
1990	138037.05	320664.11	Аналитический метод	0.10	Закрепление отсутствует
1991	138041.57	320669.17	Аналитический метод	0.10	Закрепление отсутствует
1992	138048.51	320675.90	Аналитический метод	0.10	Закрепление отсутствует
1993	138053.05	320680.32	Аналитический метод	0.10	Закрепление отсутствует
1994	138060.34	320686.78	Аналитический метод	0.10	Закрепление отсутствует
1995	138066.16	320691.05	Аналитический метод	0.10	Закрепление отсутствует
1996	138075.13	320697.49	Аналитический метод	0.10	Закрепление отсутствует
1997	138081.64	320701.41	Аналитический метод	0.10	Закрепление отсутствует
1998	138086.20	320703.91	Аналитический метод	0.10	Закрепление отсутствует
1999	138094.82	320707.97	Аналитический метод	0.10	Закрепление отсутствует
2000	138103.12	320711.81	Аналитический метод	0.10	Закрепление отсутствует
2001	138110.42	320715.19	Аналитический метод	0.10	Закрепление отсутствует
2002	138112.94	320717.24	Аналитический метод	0.10	Закрепление отсутствует
2003	138118.39	320722.17	Аналитический метод	0.10	Закрепление отсутствует
2004	138121.14	320725.34	Аналитический метод	0.10	Закрепление отсутствует
2005	138125.35	320731.77	Аналитический метод	0.10	Закрепление отсутствует
2006	138130.89	320739.44	Аналитический метод	0.10	Закрепление отсутствует
2007	138136.78	320746.56	Аналитический метод	0.10	Закрепление отсутствует
2008	138141.74	320751.12	Аналитический метод	0.10	Закрепление отсутствует

2. Сведения о характерных точках границ объекта

Обозначение характерных точек границ	Координаты, м		Метод определения координат характерной точки	Средняя квадратическая погрешность положения характерной точки (Mt), м	Описание обозначения точки на местности (при наличии)
	X	Y			
1	2	3	4	5	6
2009	138150.23	320759.26	Аналитический метод	0.10	Закрепление отсутствует
2010	138156.82	320765.76	Аналитический метод	0.10	Закрепление отсутствует
2011	138164.94	320773.31	Аналитический метод	0.10	Закрепление отсутствует
2012	138171.47	320778.55	Аналитический метод	0.10	Закрепление отсутствует
2013	138178.68	320783.30	Аналитический метод	0.10	Закрепление отсутствует
2014	138184.45	320786.56	Аналитический метод	0.10	Закрепление отсутствует
2015	138193.09	320791.15	Аналитический метод	0.10	Закрепление отсутствует
2016	138203.01	320797.75	Аналитический метод	0.10	Закрепление отсутствует
2017	138208.17	320801.66	Аналитический метод	0.10	Закрепление отсутствует
2018	138210.75	320804.44	Аналитический метод	0.10	Закрепление отсутствует
2019	138213.66	320808.53	Аналитический метод	0.10	Закрепление отсутствует
2020	138217.10	320813.36	Аналитический метод	0.10	Закрепление отсутствует
2021	138219.69	320818.61	Аналитический метод	0.10	Закрепление отсутствует
2022	138222.98	320825.40	Аналитический метод	0.10	Закрепление отсутствует
2023	138260.44	320873.32	Аналитический метод	0.10	Закрепление отсутствует
2024	138263.95	320877.20	Аналитический метод	0.10	Закрепление отсутствует
2025	138266.44	320880.36	Аналитический метод	0.10	Закрепление отсутствует
2026	138268.53	320884.62	Аналитический метод	0.10	Закрепление отсутствует
2027	138270.23	320889.29	Аналитический метод	0.10	Закрепление отсутствует
2028	138271.75	320894.83	Аналитический метод	0.10	Закрепление отсутствует
2029	138273.27	320899.55	Аналитический метод	0.10	Закрепление отсутствует
2030	138274.11	320903.57	Аналитический метод	0.10	Закрепление отсутствует
2031	138274.43	320906.53	Аналитический метод	0.10	Закрепление отсутствует
2032	138274.90	320913.34	Аналитический метод	0.10	Закрепление отсутствует
2033	138275.73	320918.43	Аналитический метод	0.10	Закрепление отсутствует

2. Сведения о характерных точках границ объекта

Обозначение характерных точек границ	Координаты, м		Метод определения координат характерной точки	Средняя квадратическая погрешность положения характерной точки (Mt), м	Описание обозначения точки на местности (при наличии)
	X	Y			
1	2	3	4	5	6
2034	138277.31	320921.91	Аналитический метод	0.10	Закрепление отсутствует
2035	138279.06	320924.87	Аналитический метод	0.10	Закрепление отсутствует
2036	138281.95	320928.31	Аналитический метод	0.10	Закрепление отсутствует
2037	138287.18	320933.35	Аналитический метод	0.10	Закрепление отсутствует
2038	138290.85	320936.68	Аналитический метод	0.10	Закрепление отсутствует
2039	138292.84	320938.66	Аналитический метод	0.10	Закрепление отсутствует
2040	138295.01	320941.18	Аналитический метод	0.10	Закрепление отсутствует
2041	138296.96	320944.12	Аналитический метод	0.10	Закрепление отсутствует
2042	138300.04	320949.08	Аналитический метод	0.10	Закрепление отсутствует
2043	138302.79	320953.35	Аналитический метод	0.10	Закрепление отсутствует
2044	138306.70	320959.23	Аналитический метод	0.10	Закрепление отсутствует
2045	138310.09	320964.26	Аналитический метод	0.10	Закрепление отсутствует
2046	138314.52	320969.09	Аналитический метод	0.10	Закрепление отсутствует
2047	138320.16	320974.13	Аналитический метод	0.10	Закрепление отсутствует
2048	138327.26	320980.05	Аналитический метод	0.10	Закрепление отсутствует
2049	138333.50	320986.30	Аналитический метод	0.10	Закрепление отсутствует
2050	138340.67	320993.11	Аналитический метод	0.10	Закрепление отсутствует
2051	138345.57	320997.19	Аналитический метод	0.10	Закрепление отсутствует
2052	138351.49	321001.34	Аналитический метод	0.10	Закрепление отсутствует
2053	138355.70	321004.76	Аналитический метод	0.10	Закрепление отсутствует
2054	138360.59	321008.72	Аналитический метод	0.10	Закрепление отсутствует
2055	138366.14	321014.72	Аналитический метод	0.10	Закрепление отсутствует
2056	138375.20	321023.15	Аналитический метод	0.10	Закрепление отсутствует
2057	138382.37	321029.28	Аналитический метод	0.10	Закрепление отсутствует
2058	138388.92	321034.72	Аналитический метод	0.10	Закрепление отсутствует

2. Сведения о характерных точках границ объекта

Обозначение характерных точек границ	Координаты, м		Метод определения координат характерной точки	Средняя квадратическая погрешность положения характерной точки (Mt), м	Описание обозначения точки на местности (при наличии)
	X	Y			
1	2	3	4	5	6
2059	138390.53	321035.25	Аналитический метод	0.10	Закрепление отсутствует
1749	138389.91	321037.15	Аналитический метод	0.10	Закрепление отсутствует
2060	140307.33	320480.73	Аналитический метод	0.10	Закрепление отсутствует
2061	140302.81	320461.24	Аналитический метод	0.10	Закрепление отсутствует
2062	140310.59	320459.44	Аналитический метод	0.10	Закрепление отсутствует
2063	140315.11	320478.92	Аналитический метод	0.10	Закрепление отсутствует
2060	140307.33	320480.73	Аналитический метод	0.10	Закрепление отсутствует
2064	140303.10	320502.32	Аналитический метод	0.10	Закрепление отсутствует
2065	140243.92	320516.05	Аналитический метод	0.10	Закрепление отсутствует
2066	140185.76	320530.56	Аналитический метод	0.10	Закрепление отсутствует
2067	140130.10	320546.09	Аналитический метод	0.10	Закрепление отсутствует
2068	140076.87	320563.18	Аналитический метод	0.10	Закрепление отсутствует
2069	140042.27	320572.43	Аналитический метод	0.10	Закрепление отсутствует
2070	140036.78	320573.89	Аналитический метод	0.10	Закрепление отсутствует
2071	140040.98	320567.60	Аналитический метод	0.10	Закрепление отсутствует
2072	140075.46	320558.38	Аналитический метод	0.10	Закрепление отсутствует
2073	140128.66	320541.30	Аналитический метод	0.10	Закрепление отсутствует
2074	140184.48	320525.72	Аналитический метод	0.10	Закрепление отсутствует
2075	140242.75	320511.19	Аналитический метод	0.10	Закрепление отсутствует
2076	140301.97	320497.45	Аналитический метод	0.10	Закрепление отсутствует
2064	140303.10	320502.32	Аналитический метод	0.10	Закрепление отсутствует
2077	140301.08	320506.89	Аналитический метод	0.10	Закрепление отсутствует
2078	140312.77	320504.18	Аналитический метод	0.10	Закрепление отсутствует
2079	140313.27	320505.83	Аналитический метод	0.10	Закрепление отсутствует
2080	140301.39	320508.36	Аналитический метод	0.10	Закрепление отсутствует

2. Сведения о характерных точках границ объекта

Обозначение характерных точек границ	Координаты, м		Метод определения координат характерной точки	Средняя квадратическая погрешность положения характерной точки (Mt), м	Описание обозначения точки на местности (при наличии)
	X	Y			
1	2	3	4	5	6
2077	140301.08	320506.89	Аналитический метод	0.10	Закрепление отсутствует
2081	143130.40	320577.06	Аналитический метод	0.10	Закрепление отсутствует
2082	143131.53	320575.09	Аналитический метод	0.10	Закрепление отсутствует
2083	143133.32	320575.14	Аналитический метод	0.10	Закрепление отсутствует
2084	143136.05	320575.50	Аналитический метод	0.10	Закрепление отсутствует
2085	143138.73	320576.14	Аналитический метод	0.10	Закрепление отсутствует
2086	143141.33	320577.06	Аналитический метод	0.10	Закрепление отсутствует
2087	143143.82	320578.23	Аналитический метод	0.10	Закрепление отсутствует
2088	143146.16	320579.64	Аналитический метод	0.10	Закрепление отсутствует
2089	143163.36	320593.33	Аналитический метод	0.10	Закрепление отсутствует
2090	143166.44	320594.97	Аналитический метод	0.10	Закрепление отсутствует
2091	143169.62	320596.28	Аналитический метод	0.10	Закрепление отсутствует
2092	143172.90	320597.30	Аналитический метод	0.10	Закрепление отсутствует
2093	143176.26	320598.01	Аналитический метод	0.10	Закрепление отсутствует
2094	143179.67	320598.41	Аналитический метод	0.10	Закрепление отсутствует
2095	143183.28	320598.48	Аналитический метод	0.10	Закрепление отсутствует
2096	143204.36	320589.07	Аналитический метод	0.10	Закрепление отсутствует
2097	143236.24	320568.10	Аналитический метод	0.10	Закрепление отсутствует
2098	143239.22	320565.81	Аналитический метод	0.10	Закрепление отсутствует
2099	143242.30	320563.82	Аналитический метод	0.10	Закрепление отсутствует
2100	143245.54	320562.09	Аналитический метод	0.10	Закрепление отсутствует
2101	143248.90	320560.63	Аналитический метод	0.10	Закрепление отсутствует
2102	143252.38	320559.46	Аналитический метод	0.10	Закрепление отсутствует
2103	143255.94	320558.58	Аналитический метод	0.10	Закрепление отсутствует
2104	143277.95	320555.01	Аналитический метод	0.10	Закрепление отсутствует

2. Сведения о характерных точках границ объекта

Обозначение характерных точек границ	Координаты, м		Метод определения координат характерной точки	Средняя квадратическая погрешность положения характерной точки (Mt), м	Описание обозначения точки на местности (при наличии)
	X	Y			
1	2	3	4	5	6
2105	143298.52	320551.97	Аналитический метод	0.10	Закрепление отсутствует
2106	143322.42	320547.55	Аналитический метод	0.10	Закрепление отсутствует
2107	143324.66	320546.88	Аналитический метод	0.10	Закрепление отсутствует
2108	143332.72	320542.57	Аналитический метод	0.10	Закрепление отсутствует
2109	143336.57	320537.05	Аналитический метод	0.10	Закрепление отсутствует
2110	143335.26	320528.39	Аналитический метод	0.10	Закрепление отсутствует
2111	143337.39	320529.08	Аналитический метод	0.10	Закрепление отсутствует
2112	143338.66	320537.54	Аналитический метод	0.10	Закрепление отсутствует
2113	143334.09	320544.11	Аналитический метод	0.10	Закрепление отсутствует
2114	143325.42	320548.73	Аналитический метод	0.10	Закрепление отсутствует
2115	143322.89	320549.50	Аналитический метод	0.10	Закрепление отсутствует
2116	143298.85	320553.94	Аналитический метод	0.10	Закрепление отсутствует
2117	143278.26	320556.98	Аналитический метод	0.10	Закрепление отсутствует
2118	143256.34	320560.54	Аналитический метод	0.10	Закрепление отсутствует
2119	143252.94	320561.38	Аналитический метод	0.10	Закрепление отсутствует
2120	143249.62	320562.50	Аналитический метод	0.10	Закрепление отсутствует
2121	143246.41	320563.89	Аналитический метод	0.10	Закрепление отсутствует
2122	143243.31	320565.55	Аналитический метод	0.10	Закрепление отсутствует
2123	143240.37	320567.44	Аналитический метод	0.10	Закрепление отсутствует
2124	143237.40	320569.73	Аналитический метод	0.10	Закрепление отсутствует
2125	143205.33	320590.83	Аналитический метод	0.10	Закрепление отсутствует
2126	143183.69	320600.49	Аналитический метод	0.10	Закрепление отсутствует
2127	143179.53	320600.41	Аналитический метод	0.10	Закрепление отсутствует
2128	143175.93	320599.98	Аналитический метод	0.10	Закрепление отсутствует
2129	143172.39	320599.24	Аналитический метод	0.10	Закрепление отсутствует

2. Сведения о характерных точках границ объекта

Обозначение характерных точек границ	Координаты, м		Метод определения координат характерной точки	Средняя квадратическая погрешность положения характерной точки (Mt), м	Описание обозначения точки на местности (при наличии)
	X	Y			
1	2	3	4	5	6
2130	143168.94	320598.16	Аналитический метод	0.10	Закрепление отсутствует
2131	143165.59	320596.78	Аналитический метод	0.10	Закрепление отсутствует
2132	143162.26	320595.01	Аналитический метод	0.10	Закрепление отсутствует
2133	143145.01	320581.29	Аналитический метод	0.10	Закрепление отсутствует
2134	143142.87	320580.00	Аналитический метод	0.10	Закрепление отсутствует
2135	143140.57	320578.91	Аналитический метод	0.10	Закрепление отсутствует
2136	143138.16	320578.06	Аналитический метод	0.10	Закрепление отсутствует
2137	143135.68	320577.47	Аналитический метод	0.10	Закрепление отсутствует
2138	143133.16	320577.13	Аналитический метод	0.10	Закрепление отсутствует
2081	143130.40	320577.06	Аналитический метод	0.10	Закрепление отсутствует
2139	143129.25	320571.02	Аналитический метод	0.10	Закрепление отсутствует
2140	143124.97	320578.49	Аналитический метод	0.10	Закрепление отсутствует
2141	143123.77	320584.00	Аналитический метод	0.10	Закрепление отсутствует
2142	143123.93	320591.05	Аналитический метод	0.10	Закрепление отсутствует
2143	143128.15	320599.22	Аналитический метод	0.10	Закрепление отсутствует
2144	143154.49	320620.72	Аналитический метод	0.10	Закрепление отсутствует
2145	143190.35	320647.25	Аналитический метод	0.10	Закрепление отсутствует
2146	143196.87	320655.58	Аналитический метод	0.10	Закрепление отсутствует
2147	143204.02	320671.01	Аналитический метод	0.10	Закрепление отсутствует
2148	143211.12	320685.03	Аналитический метод	0.10	Закрепление отсутствует
2149	143217.77	320703.70	Аналитический метод	0.10	Закрепление отсутствует
2150	143224.20	320725.11	Аналитический метод	0.10	Закрепление отсутствует
2151	143235.50	320772.22	Аналитический метод	0.10	Закрепление отсутствует
2152	143270.25	320822.35	Аналитический метод	0.10	Закрепление отсутствует
2153	143274.46	320839.77	Аналитический метод	0.10	Закрепление отсутствует

2. Сведения о характерных точках границ объекта

Обозначение характерных точек границ	Координаты, м		Метод определения координат характерной точки	Средняя квадратическая погрешность положения характерной точки (Mt), м	Описание обозначения точки на местности (при наличии)
	X	Y			
1	2	3	4	5	6
2154	143268.63	320841.19	Аналитический метод	0.10	Закрепление отсутствует
2155	143264.68	320824.85	Аналитический метод	0.10	Закрепление отсутствует
2156	143229.93	320774.71	Аналитический метод	0.10	Закрепление отсутствует
2157	143218.40	320726.67	Аналитический метод	0.10	Закрепление отсутствует
2158	143212.07	320705.58	Аналитический метод	0.10	Закрепление отсутствует
2159	143205.60	320687.41	Аналитический метод	0.10	Закрепление отсутствует
2160	143198.62	320673.63	Аналитический метод	0.10	Закрепление отсутствует
2161	143191.71	320658.74	Аналитический метод	0.10	Закрепление отсутствует
2162	143186.13	320651.59	Аналитический метод	0.10	Закрепление отсутствует
2163	143150.81	320625.46	Аналитический метод	0.10	Закрепление отсутствует
2164	143123.39	320603.08	Аналитический метод	0.10	Закрепление отсутствует
2165	143117.96	320592.57	Аналитический метод	0.10	Закрепление отсутствует
2166	143117.76	320583.42	Аналитический метод	0.10	Закрепление отсутствует
2167	143119.31	320576.31	Аналитический метод	0.10	Закрепление отсутствует
2168	143122.45	320570.83	Аналитический метод	0.10	Закрепление отсутствует
2139	143129.25	320571.02	Аналитический метод	0.10	Закрепление отсутствует
2169	140062.79	320692.84	Аналитический метод	0.10	Закрепление отсутствует
2170	140055.04	320693.33	Аналитический метод	0.10	Закрепление отсутствует
2171	140041.42	320615.75	Аналитический метод	0.10	Закрепление отсутствует
2172	140033.77	320587.12	Аналитический метод	0.10	Закрепление отсутствует
2173	139975.18	320602.94	Аналитический метод	0.10	Закрепление отсутствует
2174	139973.73	320598.06	Аналитический метод	0.10	Закрепление отсутствует
2175	139971.46	320598.71	Аналитический метод	0.10	Закрепление отсутствует
2176	139972.86	320603.42	Аналитический метод	0.10	Закрепление отсутствует
2177	139960.38	320607.26	Аналитический метод	0.10	Закрепление отсутствует

2. Сведения о характерных точках границ объекта

Обозначение характерных точек границ	Координаты, м		Метод определения координат характерной точки	Средняя квадратическая погрешность положения характерной точки (Mt), м	Описание обозначения точки на местности (при наличии)
	X	Y			
1	2	3	4	5	6
2178	139950.33	320610.00	Аналитический метод	0.10	Закрепление отсутствует
2179	139940.51	320612.70	Аналитический метод	0.10	Закрепление отсутствует
2180	139929.28	320615.32	Аналитический метод	0.10	Закрепление отсутствует
2181	139916.44	320617.87	Аналитический метод	0.10	Закрепление отсутствует
2182	139902.91	320619.90	Аналитический метод	0.10	Закрепление отсутствует
2183	139892.53	320621.38	Аналитический метод	0.10	Закрепление отсутствует
2184	139882.49	320622.49	Аналитический метод	0.10	Закрепление отсутствует
2185	139868.54	320623.31	Аналитический метод	0.10	Закрепление отсутствует
2186	139859.32	320623.82	Аналитический метод	0.10	Закрепление отсутствует
2187	139856.69	320624.33	Аналитический метод	0.10	Закрепление отсутствует
2188	139853.95	320618.21	Аналитический метод	0.10	Закрепление отсутствует
2189	139851.74	320619.43	Аналитический метод	0.10	Закрепление отсутствует
2190	139853.96	320624.70	Аналитический метод	0.10	Закрепление отсутствует
2191	139844.79	320629.20	Аналитический метод	0.10	Закрепление отсутствует
2192	139803.87	320626.03	Аналитический метод	0.10	Закрепление отсутствует
2193	139782.01	320633.19	Аналитический метод	0.10	Закрепление отсутствует
2194	139784.50	320640.80	Аналитический метод	0.10	Закрепление отсутствует
2195	139765.50	320647.03	Аналитический метод	0.10	Закрепление отсутствует
2196	139759.27	320628.02	Аналитический метод	0.10	Закрепление отсутствует
2197	139766.87	320625.53	Аналитический метод	0.10	Закрепление отсутствует
2198	139768.11	320629.33	Аналитический метод	0.10	Закрепление отсутствует
2199	139802.90	320617.93	Аналитический метод	0.10	Закрепление отсутствует
2200	139843.21	320621.05	Аналитический метод	0.10	Закрепление отсутствует
2201	139853.70	320615.85	Аналитический метод	0.10	Закрепление отсутствует
2202	139859.07	320615.82	Аналитический метод	0.10	Закрепление отсутствует

2. Сведения о характерных точках границ объекта

Обозначение характерных точек границ	Координаты, м		Метод определения координат характерной точки	Средняя квадратическая погрешность положения характерной точки (Mt), м	Описание обозначения точки на местности (при наличии)
	X	Y			
1	2	3	4	5	6
2203	139868.08	320615.32	Аналитический метод	0.10	Закрепление отсутствует
2204	139881.82	320614.52	Аналитический метод	0.10	Закрепление отсутствует
2205	139891.53	320613.44	Аналитический метод	0.10	Закрепление отсутствует
2206	139901.75	320611.99	Аналитический метод	0.10	Закрепление отсутствует
2207	139915.06	320609.98	Аналитический метод	0.10	Закрепление отсутствует
2208	139927.59	320607.50	Аналитический метод	0.10	Закрепление отсутствует
2209	139938.54	320604.95	Аналитический метод	0.10	Закрепление отсутствует
2210	139948.22	320602.28	Аналитический метод	0.10	Закрепление отсутствует
2211	139958.13	320599.58	Аналитический метод	0.10	Закрепление отсутствует
2212	139969.78	320595.93	Аналитический метод	0.10	Закрепление отсутствует
2213	140039.44	320577.32	Аналитический метод	0.10	Закрепление отсутствует
2214	140049.24	320614.03	Аналитический метод	0.10	Закрепление отсутствует
2215	140062.68	320691.17	Аналитический метод	0.10	Закрепление отсутствует
2169	140062.79	320692.84	Аналитический метод	0.10	Закрепление отсутствует
2216	139764.44	320605.28	Аналитический метод	0.10	Закрепление отсутствует
2217	139763.19	320601.48	Аналитический метод	0.10	Закрепление отсутствует
2218	139756.43	320603.69	Аналитический метод	0.10	Закрепление отсутствует
2219	139751.96	320605.74	Аналитический метод	0.10	Закрепление отсутствует
2220	139746.81	320590.01	Аналитический метод	0.10	Закрепление отсутствует
2221	139765.81	320583.78	Аналитический метод	0.10	Закрепление отсутствует
2222	139772.04	320602.79	Аналитический метод	0.10	Закрепление отсутствует
2216	139764.44	320605.28	Аналитический метод	0.10	Закрепление отсутствует
2223	139755.04	320608.73	Аналитический метод	0.10	Закрепление отсутствует
2224	139756.03	320612.20	Аналитический метод	0.10	Закрепление отсутствует
2225	139755.73	320617.22	Аналитический метод	0.10	Закрепление отсутствует

2. Сведения о характерных точках границ объекта

Обозначение характерных точек границ	Координаты, м		Метод определения координат характерной точки	Средняя квадратическая погрешность положения характерной точки (Mt), м	Описание обозначения точки на местности (при наличии)
	X	Y			
1	2	3	4	5	6
2226	139747.07	320621.19	Аналитический метод	0.10	Закрепление отсутствует
2227	139734.75	320625.28	Аналитический метод	0.10	Закрепление отсутствует
2228	139726.59	320627.93	Аналитический метод	0.10	Закрепление отсутствует
2229	139715.94	320631.75	Аналитический метод	0.10	Закрепление отсутствует
2230	139705.49	320635.37	Аналитический метод	0.10	Закрепление отсутствует
2231	139692.66	320639.72	Аналитический метод	0.10	Закрепление отсутствует
2232	139680.55	320643.96	Аналитический метод	0.10	Закрепление отсутствует
2233	139664.96	320649.16	Аналитический метод	0.10	Закрепление отсутствует
2234	139646.04	320655.69	Аналитический метод	0.10	Закрепление отсутствует
2235	139624.11	320663.15	Аналитический метод	0.10	Закрепление отсутствует
2236	139607.95	320668.58	Аналитический метод	0.10	Закрепление отсутствует
2237	139575.66	320679.75	Аналитический метод	0.10	Закрепление отсутствует
2238	139553.72	320692.35	Аналитический метод	0.10	Закрепление отсутствует
2239	139547.84	320693.92	Аналитический метод	0.10	Закрепление отсутствует
2240	139471.28	320707.04	Аналитический метод	0.10	Закрепление отсутствует
2241	139460.14	320724.72	Аналитический метод	0.10	Закрепление отсутствует
2242	139447.02	320725.87	Аналитический метод	0.10	Закрепление отсутствует
2243	139432.79	320726.69	Аналитический метод	0.10	Закрепление отсутствует
2244	139418.86	320726.57	Аналитический метод	0.10	Закрепление отсутствует
2245	139410.21	320726.62	Аналитический метод	0.10	Закрепление отсутствует
2246	139401.58	320726.50	Аналитический метод	0.10	Закрепление отсутствует
2247	139394.92	320726.41	Аналитический метод	0.10	Закрепление отсутствует
2248	139386.99	320725.55	Аналитический метод	0.10	Закрепление отсутствует
2249	139379.71	320725.02	Аналитический метод	0.10	Закрепление отсутствует
2250	139372.73	320724.47	Аналитический метод	0.10	Закрепление отсутствует

2. Сведения о характерных точках границ объекта

Обозначение характерных точек границ	Координаты, м		Метод определения координат характерной точки	Средняя квадратическая погрешность положения характерной точки (Mt), м	Описание обозначения точки на местности (при наличии)
	X	Y			
1	2	3	4	5	6
2251	139368.56	320731.63	Аналитический метод	0.10	Закрепление отсутствует
2252	139361.05	320734.10	Аналитический метод	0.10	Закрепление отсутствует
2253	139353.12	320743.76	Аналитический метод	0.10	Закрепление отсутствует
2254	139340.43	320751.50	Аналитический метод	0.10	Закрепление отсутствует
2255	139329.07	320758.77	Аналитический метод	0.10	Закрепление отсутствует
2256	139320.61	320764.56	Аналитический метод	0.10	Закрепление отсутствует
2257	139312.35	320770.48	Аналитический метод	0.10	Закрепление отсутствует
2258	139304.24	320776.50	Аналитический метод	0.10	Закрепление отсутствует
2259	139293.71	320785.04	Аналитический метод	0.10	Закрепление отсутствует
2260	139289.82	320789.16	Аналитический метод	0.10	Закрепление отсутствует
2261	139286.08	320793.55	Аналитический метод	0.10	Закрепление отсутствует
2262	139282.32	320798.57	Аналитический метод	0.10	Закрепление отсутствует
2263	139279.28	320802.70	Аналитический метод	0.10	Закрепление отсутствует
2264	139275.23	320808.25	Аналитический метод	0.10	Закрепление отсутствует
2265	139271.32	320813.91	Аналитический метод	0.10	Закрепление отсутствует
2266	139267.56	320819.20	Аналитический метод	0.10	Закрепление отсутствует
2267	139265.34	320822.08	Аналитический метод	0.10	Закрепление отсутствует
2268	139261.99	320825.87	Аналитический метод	0.10	Закрепление отсутствует
2269	139259.30	320828.58	Аналитический метод	0.10	Закрепление отсутствует
2270	139255.28	320832.14	Аналитический метод	0.10	Закрепление отсутствует
2271	139252.46	320834.42	Аналитический метод	0.10	Закрепление отсутствует
2272	139248.69	320837.43	Аналитический метод	0.10	Закрепление отсутствует
2273	139245.59	320839.60	Аналитический метод	0.10	Закрепление отсутствует
2274	139239.11	320843.80	Аналитический метод	0.10	Закрепление отсутствует
2275	139229.69	320849.72	Аналитический метод	0.10	Закрепление отсутствует

2. Сведения о характерных точках границ объекта

Обозначение характерных точек границ	Координаты, м		Метод определения координат характерной точки	Средняя квадратическая погрешность положения характерной точки (Mt), м	Описание обозначения точки на местности (при наличии)
	X	Y			
1	2	3	4	5	6
2276	139215.26	320844.17	Аналитический метод	0.10	Закрепление отсутствует
2277	139197.34	320851.87	Аналитический метод	0.10	Закрепление отсутствует
2278	139195.61	320856.27	Аналитический метод	0.10	Закрепление отсутствует
2279	139192.34	320862.20	Аналитический метод	0.10	Закрепление отсутствует
2280	139189.21	320867.11	Аналитический метод	0.10	Закрепление отсутствует
2281	139182.42	320876.12	Аналитический метод	0.10	Закрепление отсутствует
2282	139179.34	320880.18	Аналитический метод	0.10	Закрепление отсутствует
2283	139169.68	320885.60	Аналитический метод	0.10	Закрепление отсутствует
2284	139160.24	320890.82	Аналитический метод	0.10	Закрепление отсутствует
2285	139155.74	320893.59	Аналитический метод	0.10	Закрепление отсутствует
2286	139144.39	320898.87	Аналитический метод	0.10	Закрепление отсутствует
2287	139135.09	320903.05	Аналитический метод	0.10	Закрепление отсутствует
2288	139119.55	320910.16	Аналитический метод	0.10	Закрепление отсутствует
2289	139109.91	320915.05	Аналитический метод	0.10	Закрепление отсутствует
2290	139095.18	320922.92	Аналитический метод	0.10	Закрепление отсутствует
2291	139081.71	320930.44	Аналитический метод	0.10	Закрепление отсутствует
2292	139074.77	320934.41	Аналитический метод	0.10	Закрепление отсутствует
2293	139053.23	320946.77	Аналитический метод	0.10	Закрепление отсутствует
2294	139042.48	320952.50	Аналитический метод	0.10	Закрепление отсутствует
2295	139036.29	320955.43	Аналитический метод	0.10	Закрепление отсутствует
2296	139032.82	320956.91	Аналитический метод	0.10	Закрепление отсутствует
2297	139027.19	320959.14	Аналитический метод	0.10	Закрепление отсутствует
2298	139023.66	320960.33	Аналитический метод	0.10	Закрепление отсутствует
2299	139017.68	320962.26	Аналитический метод	0.10	Закрепление отсутствует
2300	139012.94	320963.78	Аналитический метод	0.10	Закрепление отсутствует

2. Сведения о характерных точках границ объекта

Обозначение характерных точек границ	Координаты, м		Метод определения координат характерной точки	Средняя квадратическая погрешность положения характерной точки (Mt), м	Описание обозначения точки на местности (при наличии)
	X	Y			
1	2	3	4	5	6
2301	139008.33	320965.01	Аналитический метод	0.10	Закрепление отсутствует
2302	139001.01	320966.99	Аналитический метод	0.10	Закрепление отсутствует
2303	138992.87	320968.94	Аналитический метод	0.10	Закрепление отсутствует
2304	138983.66	320970.92	Аналитический метод	0.10	Закрепление отсутствует
2305	138975.46	320972.57	Аналитический метод	0.10	Закрепление отсутствует
2306	138962.92	320974.85	Аналитический метод	0.10	Закрепление отсутствует
2307	138950.02	320977.36	Аналитический метод	0.10	Закрепление отсутствует
2308	138930.44	320980.74	Аналитический метод	0.10	Закрепление отсутствует
2309	138909.94	320983.65	Аналитический метод	0.10	Закрепление отсутствует
2310	138886.04	320986.78	Аналитический метод	0.10	Закрепление отсутствует
2311	138867.21	320988.78	Аналитический метод	0.10	Закрепление отсутствует
2312	138857.50	320989.71	Аналитический метод	0.10	Закрепление отсутствует
2313	138841.41	320991.21	Аналитический метод	0.10	Закрепление отсутствует
2314	138832.57	320992.10	Аналитический метод	0.10	Закрепление отсутствует
2315	138826.15	320992.76	Аналитический метод	0.10	Закрепление отсутствует
2316	138818.37	320993.56	Аналитический метод	0.10	Закрепление отсутствует
2317	138810.79	320994.45	Аналитический метод	0.10	Закрепление отсутствует
2318	138802.21	320995.43	Аналитический метод	0.10	Закрепление отсутствует
2319	138792.17	320996.73	Аналитический метод	0.10	Закрепление отсутствует
2320	138782.27	320998.10	Аналитический метод	0.10	Закрепление отсутствует
2321	138774.76	320999.34	Аналитический метод	0.10	Закрепление отсутствует
2322	138766.79	321000.76	Аналитический метод	0.10	Закрепление отсутствует
2323	138758.76	321002.42	Аналитический метод	0.10	Закрепление отсутствует
2324	138753.28	321003.70	Аналитический метод	0.10	Закрепление отсутствует
2325	138740.57	321007.58	Аналитический метод	0.10	Закрепление отсутствует

2. Сведения о характерных точках границ объекта

Обозначение характерных точек границ	Координаты, м		Метод определения координат характерной точки	Средняя квадратическая погрешность положения характерной точки (Mt), м	Описание обозначения точки на местности (при наличии)
	X	Y			
1	2	3	4	5	6
2326	138729.23	321011.55	Аналитический метод	0.10	Закрепление отсутствует
2327	138714.31	321016.82	Аналитический метод	0.10	Закрепление отсутствует
2328	138701.32	321020.98	Аналитический метод	0.10	Закрепление отсутствует
2329	138691.72	321023.68	Аналитический метод	0.10	Закрепление отсутствует
2330	138682.85	321025.76	Аналитический метод	0.10	Закрепление отсутствует
2331	138672.27	321027.76	Аналитический метод	0.10	Закрепление отсутствует
2332	138662.89	321029.19	Аналитический метод	0.10	Закрепление отсутствует
2333	138653.53	321030.42	Аналитический метод	0.10	Закрепление отсутствует
2334	138644.80	321031.59	Аналитический метод	0.10	Закрепление отсутствует
2335	138637.98	321032.65	Аналитический метод	0.10	Закрепление отсутствует
2336	138632.71	321033.71	Аналитический метод	0.10	Закрепление отсутствует
2337	138627.16	321035.13	Аналитический метод	0.10	Закрепление отсутствует
2338	138623.15	321036.64	Аналитический метод	0.10	Закрепление отсутствует
2339	138619.11	321038.45	Аналитический метод	0.10	Закрепление отсутствует
2340	138614.29	321041.05	Аналитический метод	0.10	Закрепление отсутствует
2341	138609.62	321043.97	Аналитический метод	0.10	Закрепление отсутствует
2342	138605.54	321046.77	Аналитический метод	0.10	Закрепление отсутствует
2343	138598.54	321051.91	Аналитический метод	0.10	Закрепление отсутствует
2344	138592.86	321056.14	Аналитический метод	0.10	Закрепление отсутствует
2345	138585.53	321061.49	Аналитический метод	0.10	Закрепление отсутствует
2346	138580.10	321065.35	Аналитический метод	0.10	Закрепление отсутствует
2347	138576.11	321067.91	Аналитический метод	0.10	Закрепление отсутствует
2348	138572.36	321070.18	Аналитический метод	0.10	Закрепление отсутствует
2349	138567.76	321072.67	Аналитический метод	0.10	Закрепление отсутствует
2350	138561.41	321075.93	Аналитический метод	0.10	Закрепление отсутствует

2. Сведения о характерных точках границ объекта

Обозначение характерных точек границ	Координаты, м		Метод определения координат характерной точки	Средняя квадратическая погрешность положения характерной точки (Mt), м	Описание обозначения точки на местности (при наличии)
	X	Y			
1	2	3	4	5	6
2351	138555.73	321078.53	Аналитический метод	0.10	Закрепление отсутствует
2352	138547.13	321081.59	Аналитический метод	0.10	Закрепление отсутствует
2353	138540.66	321083.56	Аналитический метод	0.10	Закрепление отсутствует
2354	138535.01	321084.86	Аналитический метод	0.10	Закрепление отсутствует
2355	138529.24	321085.92	Аналитический метод	0.10	Закрепление отсутствует
2356	138523.02	321086.46	Аналитический метод	0.10	Закрепление отсутствует
2357	138515.30	321086.83	Аналитический метод	0.10	Закрепление отсутствует
2358	138505.71	321086.51	Аналитический метод	0.10	Закрепление отсутствует
2359	138500.22	321085.80	Аналитический метод	0.10	Закрепление отсутствует
2360	138492.07	321083.56	Аналитический метод	0.10	Закрепление отсутствует
2361	138485.34	321080.49	Аналитический метод	0.10	Закрепление отсутствует
2362	138481.38	321078.85	Аналитический метод	0.10	Закрепление отсутствует
2363	138473.58	321074.22	Аналитический метод	0.10	Закрепление отсутствует
2364	138463.62	321070.14	Аналитический метод	0.10	Закрепление отсутствует
2365	138454.62	321067.36	Аналитический метод	0.10	Закрепление отсутствует
2366	138439.72	321064.29	Аналитический метод	0.10	Закрепление отсутствует
2367	138429.02	321063.11	Аналитический метод	0.10	Закрепление отсутствует
2368	138414.79	321058.09	Аналитический метод	0.10	Закрепление отсутствует
2369	138402.85	321052.42	Аналитический метод	0.10	Закрепление отсутствует
2370	138398.34	321049.97	Аналитический метод	0.10	Закрепление отсутствует
2371	138395.96	321057.22	Аналитический метод	0.10	Закрепление отсутствует
2372	138294.47	321023.97	Аналитический метод	0.10	Закрепление отсутствует
2373	138287.21	321018.92	Аналитический метод	0.10	Закрепление отсутствует
2374	138280.56	321028.48	Аналитический метод	0.10	Закрепление отсутствует
2375	138265.34	321058.18	Аналитический метод	0.10	Закрепление отсутствует

2. Сведения о характерных точках границ объекта

Обозначение характерных точек границ	Координаты, м		Метод определения координат характерной точки	Средняя квадратическая погрешность положения характерной точки (Mt), м	Описание обозначения точки на местности (при наличии)
	X	Y			
1	2	3	4	5	6
2376	138263.03	321070.06	Аналитический метод	0.10	Закрепление отсутствует
2377	138255.80	321084.42	Аналитический метод	0.10	Закрепление отсутствует
2378	138249.82	321095.00	Аналитический метод	0.10	Закрепление отсутствует
2379	138246.16	321100.81	Аналитический метод	0.10	Закрепление отсутствует
2380	138240.60	321108.31	Аналитический метод	0.10	Закрепление отсутствует
2381	138235.17	321115.16	Аналитический метод	0.10	Закрепление отсутствует
2382	138230.37	321120.70	Аналитический метод	0.10	Закрепление отсутствует
2383	138224.44	321126.65	Аналитический метод	0.10	Закрепление отсутствует
2384	138218.99	321131.91	Аналитический метод	0.10	Закрепление отсутствует
2385	138214.77	321135.88	Аналитический метод	0.10	Закрепление отсутствует
2386	138208.86	321141.18	Аналитический метод	0.10	Закрепление отсутствует
2387	138203.49	321145.90	Аналитический метод	0.10	Закрепление отсутствует
2388	138197.87	321150.79	Аналитический метод	0.10	Закрепление отсутствует
2389	138191.37	321156.00	Аналитический метод	0.10	Закрепление отсутствует
2390	138182.31	321162.62	Аналитический метод	0.10	Закрепление отсутствует
2391	138177.61	321166.01	Аналитический метод	0.10	Закрепление отсутствует
2392	138171.20	321170.05	Аналитический метод	0.10	Закрепление отсутствует
2393	138164.50	321173.90	Аналитический метод	0.10	Закрепление отсутствует
2394	138160.24	321176.08	Аналитический метод	0.10	Закрепление отсутствует
2395	138153.26	321179.65	Аналитический метод	0.10	Закрепление отсутствует
2396	138144.30	321183.91	Аналитический метод	0.10	Закрепление отсутствует
2397	138133.83	321188.60	Аналитический метод	0.10	Закрепление отсутствует
2398	138120.32	321194.51	Аналитический метод	0.10	Закрепление отсутствует
2399	138104.96	321201.00	Аналитический метод	0.10	Закрепление отсутствует
2400	138089.85	321206.88	Аналитический метод	0.10	Закрепление отсутствует

2. Сведения о характерных точках границ объекта

Обозначение характерных точек границ	Координаты, м		Метод определения координат характерной точки	Средняя квадратическая погрешность положения характерной точки (Mt), м	Описание обозначения точки на местности (при наличии)
	X	Y			
1	2	3	4	5	6
2401	138078.09	321210.98	Аналитический метод	0.10	Закрепление отсутствует
2402	138075.38	321203.46	Аналитический метод	0.10	Закрепление отсутствует
2403	138087.08	321199.38	Аналитический метод	0.10	Закрепление отсутствует
2404	138101.95	321193.59	Аналитический метод	0.10	Закрепление отсутствует
2405	138117.16	321187.16	Аналитический метод	0.10	Закрепление отсутствует
2406	138130.58	321181.29	Аналитический метод	0.10	Закрепление отсутствует
2407	138142.16	321176.23	Аналитический метод	0.10	Закрепление отсутствует
2408	138149.81	321172.43	Аналитический метод	0.10	Закрепление отсутствует
2409	138186.45	321149.69	Аналитический метод	0.10	Закрепление отсутствует
2410	138192.74	321144.65	Аналитический метод	0.10	Закрепление отсутствует
2411	138198.22	321139.88	Аналитический метод	0.10	Закрепление отсутствует
2412	138203.55	321135.20	Аналитический метод	0.10	Закрепление отсутствует
2413	138209.35	321129.99	Аналитический метод	0.10	Закрепление отсутствует
2414	138213.47	321126.11	Аналитический метод	0.10	Закрепление отсутствует
2415	138218.83	321120.95	Аналитический метод	0.10	Закрепление отсутствует
2416	138224.51	321115.25	Аналитический метод	0.10	Закрепление отсутствует
2417	138229.01	321110.06	Аналитический метод	0.10	Закрепление отсутствует
2418	138234.25	321103.44	Аналитический метод	0.10	Закрепление отсутствует
2419	138239.56	321096.29	Аналитический метод	0.10	Закрепление отсутствует
2420	138242.95	321090.90	Аналитический метод	0.10	Закрепление отсутствует
2421	138248.71	321080.72	Аналитический метод	0.10	Закрепление отсутствует
2422	138252.63	321074.18	Аналитический метод	0.10	Закрепление отсутствует
2423	138256.03	321065.86	Аналитический метод	0.10	Закрепление отсутствует
2424	138253.15	321064.39	Аналитический метод	0.10	Закрепление отсутствует
2425	138273.68	321024.35	Аналитический метод	0.10	Закрепление отсутствует

2. Сведения о характерных точках границ объекта

Обозначение характерных точек границ	Координаты, м		Метод определения координат характерной точки	Средняя квадратическая погрешность положения характерной точки (Mt), м	Описание обозначения точки на местности (при наличии)
	X	Y			
1	2	3	4	5	6
2426	138285.21	321007.78	Аналитический метод	0.10	Закрепление отсутствует
2427	138298.07	321016.73	Аналитический метод	0.10	Закрепление отсутствует
2428	138390.85	321047.13	Аналитический метод	0.10	Закрепление отсутствует
2429	138394.33	321036.49	Аналитический метод	0.10	Закрепление отсутствует
2430	138396.69	321037.26	Аналитический метод	0.10	Закрепление отсутствует
2431	138401.74	321042.72	Аналитический метод	0.10	Закрепление отсутствует
2432	138406.47	321045.29	Аналитический метод	0.10	Закрепление отсутствует
2433	138417.84	321050.68	Аналитический метод	0.10	Закрепление отсутствует
2434	138430.81	321055.26	Аналитический метод	0.10	Закрепление отсутствует
2435	138440.97	321056.38	Аналитический метод	0.10	Закрепление отсутствует
2436	138456.62	321059.61	Аналитический метод	0.10	Закрепление отсутствует
2437	138466.32	321062.61	Аналитический метод	0.10	Закрепление отсутствует
2438	138477.15	321067.04	Аналитический метод	0.10	Закрепление отсутствует
2439	138484.96	321071.68	Аналитический метод	0.10	Закрепление отсутствует
2440	138488.52	321073.15	Аналитический метод	0.10	Закрепление отсутствует
2441	138494.81	321076.02	Аналитический метод	0.10	Закрепление отсутствует
2442	138501.80	321077.94	Аналитический метод	0.10	Закрепление отсутствует
2443	138506.36	321078.53	Аналитический метод	0.10	Закрепление отсутствует
2444	138515.24	321078.83	Аналитический метод	0.10	Закрепление отсутствует
2445	138522.49	321078.48	Аналитический метод	0.10	Закрепление отсутствует
2446	138528.17	321077.99	Аналитический метод	0.10	Закрепление отсутствует
2447	138533.39	321077.03	Аналитический метод	0.10	Закрепление отсутствует
2448	138538.59	321075.82	Аналитический метод	0.10	Закрепление отсутствует
2449	138544.62	321073.99	Аналитический метод	0.10	Закрепление отсутствует
2450	138552.72	321071.11	Аналитический метод	0.10	Закрепление отсутствует

2. Сведения о характерных точках границ объекта

Обозначение характерных точек границ	Координаты, м		Метод определения координат характерной точки	Средняя квадратическая погрешность положения характерной точки (Mt), м	Описание обозначения точки на местности (при наличии)
	X	Y			
1	2	3	4	5	6
2451	138557.92	321068.73	Аналитический метод	0.10	Закрепление отсутствует
2452	138564.03	321065.60	Аналитический метод	0.10	Закрепление отсутствует
2453	138568.38	321063.23	Аналитический метод	0.10	Закрепление отсутствует
2454	138571.88	321061.12	Аналитический метод	0.10	Закрепление отсутствует
2455	138575.62	321058.72	Аналитический метод	0.10	Закрепление отсутствует
2456	138580.86	321054.99	Аналитический метод	0.10	Закрепление отсутствует
2457	138588.12	321049.70	Аналитический метод	0.10	Закрепление отсутствует
2458	138593.79	321045.48	Аналитический метод	0.10	Закрепление отсутствует
2459	138600.91	321040.24	Аналитический метод	0.10	Закрепление отсутствует
2460	138605.23	321037.28	Аналитический метод	0.10	Закрепление отсутствует
2461	138610.27	321034.13	Аналитический метод	0.10	Закрепление отсутствует
2462	138615.57	321031.27	Аналитический метод	0.10	Закрепление отсутствует
2463	138620.10	321029.24	Аналитический метод	0.10	Закрепление отсутствует
2464	138624.76	321027.49	Аналитический метод	0.10	Закрепление отсутствует
2465	138630.93	321025.91	Аналитический метод	0.10	Закрепление отсутствует
2466	138636.57	321024.78	Аналитический метод	0.10	Закрепление отсутствует
2467	138643.65	321023.67	Аналитический метод	0.10	Закрепление отсутствует
2468	138652.48	321022.49	Аналитический метод	0.10	Закрепление отсутствует
2469	138661.77	321021.27	Аналитический метод	0.10	Закрепление отсутствует
2470	138670.92	321019.87	Аналитический метод	0.10	Закрепление отсутствует
2471	138681.20	321017.93	Аналитический метод	0.10	Закрепление отсутствует
2472	138689.72	321015.93	Аналитический метод	0.10	Закрепление отсутствует
2473	138699.02	321013.32	Аналитический метод	0.10	Закрепление отсутствует
2474	138711.76	321009.24	Аналитический метод	0.10	Закрепление отсутствует
2475	138726.58	321004.00	Аналитический метод	0.10	Закрепление отсутствует

2. Сведения о характерных точках границ объекта

Обозначение характерных точек границ	Координаты, м		Метод определения координат характерной точки	Средняя квадратическая погрешность положения характерной точки (Mt), м	Описание обозначения точки на местности (при наличии)
	X	Y			
1	2	3	4	5	6
2476	138738.08	320999.97	Аналитический метод	0.10	Закрепление отсутствует
2477	138751.19	320995.98	Аналитический метод	0.10	Закрепление отсутствует
2478	138757.04	320994.60	Аналитический метод	0.10	Закрепление отсутствует
2479	138765.27	320992.90	Аналитический метод	0.10	Закрепление отсутствует
2480	138773.41	320991.45	Аналитический метод	0.10	Закрепление отсутствует
2481	138781.07	320990.19	Аналитический метод	0.10	Закрепление отсутствует
2482	138791.10	320988.80	Аналитический метод	0.10	Закрепление отсутствует
2483	138801.25	320987.49	Аналитический метод	0.10	Закрепление отсутствует
2484	138809.86	320986.51	Аналитический метод	0.10	Закрепление отсутствует
2485	138817.50	320985.60	Аналитический метод	0.10	Закрепление отсутствует
2486	138825.33	320984.80	Аналитический метод	0.10	Закрепление отсутствует
2487	138831.76	320984.15	Аналитический метод	0.10	Закрепление отсутствует
2488	138840.63	320983.25	Аналитический метод	0.10	Закрепление отсутствует
2489	138856.74	320981.74	Аналитический метод	0.10	Закрепление отсутствует
2490	138866.40	320980.82	Аналитический метод	0.10	Закрепление отсутствует
2491	138885.10	320978.83	Аналитический метод	0.10	Закрепление отсутствует
2492	138908.86	320975.73	Аналитический метод	0.10	Закрепление отсутствует
2493	138929.20	320972.84	Аналитический метод	0.10	Закрепление отсутствует
2494	138948.57	320969.49	Аналитический метод	0.10	Закрепление отсутствует
2495	138961.44	320966.99	Аналитический метод	0.10	Закрепление отсутствует
2496	138973.95	320964.72	Аналитический метод	0.10	Закрепление отсутствует
2497	138982.02	320963.09	Аналитический метод	0.10	Закрепление отсутствует
2498	138991.10	320961.14	Аналитический метод	0.10	Закрепление отсутствует
2499	138999.04	320959.24	Аналитический метод	0.10	Закрепление отсутствует
2500	139006.26	320957.29	Аналитический метод	0.10	Закрепление отсутствует

2. Сведения о характерных точках границ объекта

Обозначение характерных точек границ	Координаты, м		Метод определения координат характерной точки	Средняя квадратическая погрешность положения характерной точки (Mt), м	Описание обозначения точки на местности (при наличии)
	X	Y			
1	2	3	4	5	6
2501	139010.68	320956.10	Аналитический метод	0.10	Закрепление отсутствует
2502	139015.24	320954.64	Аналитический метод	0.10	Закрепление отсутствует
2503	139021.16	320952.74	Аналитический метод	0.10	Закрепление отсутствует
2504	139024.43	320951.63	Аналитический метод	0.10	Закрепление отсутствует
2505	139029.78	320949.51	Аналитический метод	0.10	Закрепление отсутствует
2506	139033.01	320948.13	Аналитический метод	0.10	Закрепление отсутствует
2507	139038.88	320945.35	Аналитический метод	0.10	Закрепление отсутствует
2508	139049.36	320939.77	Аналитический метод	0.10	Закрепление отсутствует
2509	139070.79	320927.47	Аналитический метод	0.10	Закрепление отсутствует
2510	139077.77	320923.47	Аналитический метод	0.10	Закрепление отсутствует
2511	139091.35	320915.90	Аналитический метод	0.10	Закрепление отсутствует
2512	139106.21	320907.95	Аналитический метод	0.10	Закрепление отсутствует
2513	139116.07	320902.95	Аналитический метод	0.10	Закрепление отсутствует
2514	139131.80	320895.76	Аналитический метод	0.10	Закрепление отсутствует
2515	139141.06	320891.60	Аналитический метод	0.10	Закрепление отсутствует
2516	139151.94	320886.54	Аналитический метод	0.10	Закрепление отсутствует
2517	139156.21	320883.91	Аналитический метод	0.10	Закрепление отсутствует
2518	139165.78	320878.62	Аналитический метод	0.10	Закрепление отсутствует
2519	139173.97	320874.02	Аналитический метод	0.10	Закрепление отсутствует
2520	139176.04	320871.30	Аналитический метод	0.10	Закрепление отсутствует
2521	139182.63	320862.54	Аналитический метод	0.10	Закрепление отсутствует
2522	139185.46	320858.11	Аналитический метод	0.10	Закрепление отсутствует
2523	139188.35	320852.86	Аналитический метод	0.10	Закрепление отсутствует
2524	139191.12	320845.83	Аналитический метод	0.10	Закрепление отсутствует
2525	139215.10	320835.53	Аналитический метод	0.10	Закрепление отсутствует

2. Сведения о характерных точках границ объекта

Обозначение характерных точек границ	Координаты, м		Метод определения координат характерной точки	Средняя квадратическая погрешность положения характерной точки (Mt), м	Описание обозначения точки на местности (при наличии)
	X	Y			
1	2	3	4	5	6
2526	139228.82	320840.82	Аналитический метод	0.10	Закрепление отсутствует
2527	139234.81	320837.05	Аналитический метод	0.10	Закрепление отсутствует
2528	139241.12	320832.97	Аналитический метод	0.10	Закрепление отсутствует
2529	139243.90	320831.02	Аналитический метод	0.10	Закрепление отсутствует
2530	139247.45	320828.19	Аналитический метод	0.10	Закрепление отсутствует
2531	139250.10	320826.03	Аналитический метод	0.10	Закрепление отсутствует
2532	139253.80	320822.76	Аналитический метод	0.10	Закрепление отсутствует
2533	139256.15	320820.40	Аналитический метод	0.10	Закрепление отсутствует
2534	139259.17	320816.98	Аналитический метод	0.10	Закрепление отсутствует
2535	139261.13	320814.44	Аналитический метод	0.10	Закрепление отсутствует
2536	139264.76	320809.33	Аналитический метод	0.10	Закрепление отсутствует
2537	139268.70	320803.62	Аналитический метод	0.10	Закрепление отсутствует
2538	139272.83	320797.97	Аналитический метод	0.10	Закрепление отсутствует
2539	139275.89	320793.80	Аналитический метод	0.10	Закрепление отсутствует
2540	139279.84	320788.55	Аналитический метод	0.10	Закрепление отсутствует
2541	139283.86	320783.82	Аналитический метод	0.10	Закрепление отсутствует
2542	139288.26	320779.16	Аналитический метод	0.10	Закрепление отсутствует
2543	139299.33	320770.18	Аналитический метод	0.10	Закрепление отсутствует
2544	139307.63	320764.02	Аналитический метод	0.10	Закрепление отсутствует
2545	139316.02	320758.00	Аналитический метод	0.10	Закрепление отсутствует
2546	139324.65	320752.10	Аналитический метод	0.10	Закрепление отсутствует
2547	139336.19	320744.72	Аналитический метод	0.10	Закрепление отсутствует
2548	139347.79	320737.64	Аналитический метод	0.10	Закрепление отсутствует
2549	139356.34	320727.22	Аналитический метод	0.10	Закрепление отсутствует
2550	139363.18	320724.98	Аналитический метод	0.10	Закрепление отсутствует

2. Сведения о характерных точках границ объекта

Обозначение характерных точек границ	Координаты, м		Метод определения координат характерной точки	Средняя квадратическая погрешность положения характерной точки (Mt), м	Описание обозначения точки на местности (при наличии)
	X	Y			
1	2	3	4	5	6
2551	139369.07	320714.85	Аналитический метод	0.10	Закрепление отсутствует
2552	139370.15	320715.48	Аналитический метод	0.10	Закрепление отсутствует
2553	139373.85	320716.53	Аналитический метод	0.10	Закрепление отсутствует
2554	139380.31	320717.04	Аналитический метод	0.10	Закрепление отсутствует
2555	139387.72	320717.58	Аналитический метод	0.10	Закрепление отсутствует
2556	139395.40	320718.42	Аналитический метод	0.10	Закрепление отсутствует
2557	139401.69	320718.50	Аналитический метод	0.10	Закрепление отсутствует
2558	139410.24	320718.62	Аналитический метод	0.10	Закрепление отсутствует
2559	139418.87	320718.57	Аналитический метод	0.10	Закрепление отсутствует
2560	139432.60	320718.69	Аналитический метод	0.10	Закрепление отсутствует
2561	139446.44	320717.89	Аналитический метод	0.10	Закрепление отсутствует
2562	139457.24	320716.94	Аналитический метод	0.10	Закрепление отсутствует
2563	139469.53	320706.33	Аналитический метод	0.10	Закрепление отсутствует
2564	139499.24	320701.23	Аналитический метод	0.10	Закрепление отсутствует
2565	139516.96	320693.81	Аналитический метод	0.10	Закрепление отсутствует
2566	139538.44	320684.93	Аналитический метод	0.10	Закрепление отсутствует
2567	139557.48	320679.70	Аналитический метод	0.10	Закрепление отсутствует
2568	139572.59	320672.35	Аналитический метод	0.10	Закрепление отсутствует
2569	139605.37	320661.01	Аналитический метод	0.10	Закрепление отсутствует
2570	139621.55	320655.57	Аналитический метод	0.10	Закрепление отсутствует
2571	139643.45	320648.13	Аналитический метод	0.10	Закрепление отсутствует
2572	139662.38	320641.59	Аналитический метод	0.10	Закрепление отсутствует
2573	139677.96	320636.39	Аналитический метод	0.10	Закрепление отсутствует
2574	139690.05	320632.15	Аналитический метод	0.10	Закрепление отсутствует
2575	139702.89	320627.81	Аналитический метод	0.10	Закрепление отсутствует

2. Сведения о характерных точках границ объекта

Обозначение характерных точек границ	Координаты, м		Метод определения координат характерной точки	Средняя квадратическая погрешность положения характерной точки (Mt), м	Описание обозначения точки на местности (при наличии)
	X	Y			
1	2	3	4	5	6
2576	139713.28	320624.21	Аналитический метод	0.10	Закрепление отсутствует
2577	139724.01	320620.36	Аналитический метод	0.10	Закрепление отсутствует
2578	139732.24	320617.68	Аналитический метод	0.10	Закрепление отсутствует
2579	139744.13	320613.73	Аналитический метод	0.10	Закрепление отсутствует
2223	139755.04	320608.73	Аналитический метод	0.10	Закрепление отсутствует
2580	141944.33	320949.68	Аналитический метод	0.10	Закрепление отсутствует
2581	141940.15	320953.88	Аналитический метод	0.10	Закрепление отсутствует
2582	141898.00	320943.86	Аналитический метод	0.10	Закрепление отсутствует
2583	141859.07	320932.52	Аналитический метод	0.10	Закрепление отсутствует
2584	141853.17	320930.80	Аналитический метод	0.10	Закрепление отсутствует
2585	141838.58	320926.57	Аналитический метод	0.10	Закрепление отсутствует
2586	141818.93	320920.58	Аналитический метод	0.10	Закрепление отсутствует
2587	141811.84	320918.33	Аналитический метод	0.10	Закрепление отсутствует
2588	141796.83	320913.02	Аналитический метод	0.10	Закрепление отсутствует
2589	141785.73	320908.71	Аналитический метод	0.10	Закрепление отсутствует
2590	141772.03	320903.01	Аналитический метод	0.10	Закрепление отсутствует
2591	141763.56	320899.33	Аналитический метод	0.10	Закрепление отсутствует
2592	141755.24	320895.51	Аналитический метод	0.10	Закрепление отсутствует
2593	141741.73	320889.07	Аналитический метод	0.10	Закрепление отсутствует
2594	141724.40	320880.59	Аналитический метод	0.10	Закрепление отсутствует
2595	141708.00	320872.59	Аналитический метод	0.10	Закрепление отсутствует
2596	141694.01	320865.79	Аналитический метод	0.10	Закрепление отсутствует
2597	141670.69	320855.18	Аналитический метод	0.10	Закрепление отсутствует
2598	141649.87	320846.23	Аналитический метод	0.10	Закрепление отсутствует
2599	141635.87	320840.37	Аналитический метод	0.10	Закрепление отсутствует

2. Сведения о характерных точках границ объекта

Обозначение характерных точек границ	Координаты, м		Метод определения координат характерной точки	Средняя квадратическая погрешность положения характерной точки (Mt), м	Описание обозначения точки на местности (при наличии)
	X	Y			
1	2	3	4	5	6
2600	141624.28	320835.79	Аналитический метод	0.10	Закрепление отсутствует
2601	141608.40	320829.56	Аналитический метод	0.10	Закрепление отсутствует
2602	141589.38	320822.17	Аналитический метод	0.10	Закрепление отсутствует
2603	141576.24	320817.10	Аналитический метод	0.10	Закрепление отсутствует
2604	141563.92	320812.25	Аналитический метод	0.10	Закрепление отсутствует
2605	141555.32	320808.85	Аналитический метод	0.10	Закрепление отсутствует
2606	141542.37	320803.69	Аналитический метод	0.10	Закрепление отсутствует
2607	141528.02	320797.72	Аналитический метод	0.10	Закрепление отсутствует
2608	141516.44	320792.86	Аналитический метод	0.10	Закрепление отсутствует
2609	141504.49	320787.79	Аналитический метод	0.10	Закрепление отсутствует
2610	141492.88	320782.74	Аналитический метод	0.10	Закрепление отсутствует
2611	141483.56	320778.62	Аналитический метод	0.10	Закрепление отсутствует
2612	141466.73	320770.91	Аналитический метод	0.10	Закрепление отсутствует
2613	141455.70	320765.54	Аналитический метод	0.10	Закрепление отсутствует
2614	141448.96	320762.36	Аналитический метод	0.10	Закрепление отсутствует
2615	141446.72	320761.34	Аналитический метод	0.10	Закрепление отсутствует
2616	141434.53	320755.35	Аналитический метод	0.10	Закрепление отсутствует
2617	141423.48	320749.85	Аналитический метод	0.10	Закрепление отсутствует
2618	141411.18	320740.97	Аналитический метод	0.10	Закрепление отсутствует
2619	141395.98	320735.91	Аналитический метод	0.10	Закрепление отсутствует
2620	141382.72	320729.05	Аналитический метод	0.10	Закрепление отсутствует
2621	141375.49	320725.38	Аналитический метод	0.10	Закрепление отсутствует
2622	141361.40	320718.32	Аналитический метод	0.10	Закрепление отсутствует
2623	141346.57	320711.12	Аналитический метод	0.10	Закрепление отсутствует
2624	141338.56	320707.24	Аналитический метод	0.10	Закрепление отсутствует

2. Сведения о характерных точках границ объекта

Обозначение характерных точек границ	Координаты, м		Метод определения координат характерной точки	Средняя квадратическая погрешность положения характерной точки (Mt), м	Описание обозначения точки на местности (при наличии)
	X	Y			
1	2	3	4	5	6
2625	141328.70	320702.80	Аналитический метод	0.10	Закрепление отсутствует
2626	141322.75	320700.21	Аналитический метод	0.10	Закрепление отсутствует
2627	141310.54	320694.96	Аналитический метод	0.10	Закрепление отсутствует
2628	141299.11	320690.34	Аналитический метод	0.10	Закрепление отсутствует
2629	141289.83	320686.56	Аналитический метод	0.10	Закрепление отсутствует
2630	141276.88	320681.30	Аналитический метод	0.10	Закрепление отсутствует
2631	141254.52	320672.34	Аналитический метод	0.10	Закрепление отсутствует
2632	141240.51	320666.86	Аналитический метод	0.10	Закрепление отсутствует
2633	141227.83	320662.15	Аналитический метод	0.10	Закрепление отсутствует
2634	141222.99	320660.44	Аналитический метод	0.10	Закрепление отсутствует
2635	141218.11	320658.88	Аналитический метод	0.10	Закрепление отсутствует
2636	141209.32	320656.10	Аналитический метод	0.10	Закрепление отсутствует
2637	141201.82	320653.91	Аналитический метод	0.10	Закрепление отсутствует
2638	141192.18	320651.53	Аналитический метод	0.10	Закрепление отсутствует
2639	141180.16	320649.06	Аналитический метод	0.10	Закрепление отсутствует
2640	141168.37	320647.05	Аналитический метод	0.10	Закрепление отсутствует
2641	141155.81	320645.06	Аналитический метод	0.10	Закрепление отсутствует
2642	141139.56	320643.01	Аналитический метод	0.10	Закрепление отсутствует
2643	141128.21	320641.77	Аналитический метод	0.10	Закрепление отсутствует
2644	141105.76	320639.50	Аналитический метод	0.10	Закрепление отсутствует
2645	141088.79	320637.73	Аналитический метод	0.10	Закрепление отсутствует
2646	141076.91	320636.32	Аналитический метод	0.10	Закрепление отсутствует
2647	141065.07	320635.02	Аналитический метод	0.10	Закрепление отсутствует
2648	141050.89	320633.46	Аналитический метод	0.10	Закрепление отсутствует
2649	141037.55	320631.90	Аналитический метод	0.10	Закрепление отсутствует

2. Сведения о характерных точках границ объекта

Обозначение характерных точек границ	Координаты, м		Метод определения координат характерной точки	Средняя квадратическая погрешность положения характерной точки (Mt), м	Описание обозначения точки на местности (при наличии)
	X	Y			
1	2	3	4	5	6
2650	141027.48	320630.87	Аналитический метод	0.10	Закрепление отсутствует
2651	141012.57	320629.31	Аналитический метод	0.10	Закрепление отсутствует
2652	140999.52	320627.98	Аналитический метод	0.10	Закрепление отсутствует
2653	140980.03	320626.05	Аналитический метод	0.10	Закрепление отсутствует
2654	140952.56	320623.57	Аналитический метод	0.10	Закрепление отсутствует
2655	140926.17	320621.30	Аналитический метод	0.10	Закрепление отсутствует
2656	140875.85	320619.76	Аналитический метод	0.10	Закрепление отсутствует
2657	140818.82	320619.23	Аналитический метод	0.10	Закрепление отсутствует
2658	140806.31	320619.43	Аналитический метод	0.10	Закрепление отсутствует
2659	140796.41	320620.49	Аналитический метод	0.10	Закрепление отсутствует
2660	140785.09	320621.98	Аналитический метод	0.10	Закрепление отсутствует
2661	140747.40	320628.74	Аналитический метод	0.10	Закрепление отсутствует
2662	140713.27	320633.28	Аналитический метод	0.10	Закрепление отсутствует
2663	140676.75	320621.41	Аналитический метод	0.10	Закрепление отсутствует
2664	140654.68	320641.12	Аналитический метод	0.10	Закрепление отсутствует
2665	140547.24	320654.50	Аналитический метод	0.10	Закрепление отсутствует
2666	140472.93	320677.06	Аналитический метод	0.10	Закрепление отсутствует
2667	140460.62	320688.27	Аналитический метод	0.10	Закрепление отсутствует
2668	140458.88	320700.42	Аналитический метод	0.10	Закрепление отсутствует
2669	140450.95	320710.90	Аналитический метод	0.10	Закрепление отсутствует
2670	140442.10	320725.06	Аналитический метод	0.10	Закрепление отсутствует
2671	140433.75	320738.92	Аналитический метод	0.10	Закрепление отсутствует
2672	140419.24	320750.68	Аналитический метод	0.10	Закрепление отсутствует
2673	140416.66	320747.45	Аналитический метод	0.10	Закрепление отсутствует
2674	140411.13	320751.88	Аналитический метод	0.10	Закрепление отсутствует

2. Сведения о характерных точках границ объекта

Обозначение характерных точек границ	Координаты, м		Метод определения координат характерной точки	Средняя квадратическая погрешность положения характерной точки (Mt), м	Описание обозначения точки на местности (при наличии)
	X	Y			
1	2	3	4	5	6
2675	140395.09	320751.38	Аналитический метод	0.10	Закрепление отсутствует
2676	140385.28	320753.21	Аналитический метод	0.10	Закрепление отсутствует
2677	140375.90	320753.40	Аналитический метод	0.10	Закрепление отсутствует
2678	140366.74	320754.02	Аналитический метод	0.10	Закрепление отсутствует
2679	140354.37	320752.86	Аналитический метод	0.10	Закрепление отсутствует
2680	140348.14	320752.49	Аналитический метод	0.10	Закрепление отсутствует
2681	140340.87	320751.68	Аналитический метод	0.10	Закрепление отсутствует
2682	140331.99	320751.95	Аналитический метод	0.10	Закрепление отсутствует
2683	140323.94	320752.80	Аналитический метод	0.10	Закрепление отсутствует
2684	140321.83	320753.94	Аналитический метод	0.10	Закрепление отсутствует
2685	140313.64	320754.12	Аналитический метод	0.10	Закрепление отсутствует
2686	140281.37	320766.97	Аналитический метод	0.10	Закрепление отсутствует
2687	140197.81	320771.78	Аналитический метод	0.10	Закрепление отсутствует
2688	140131.02	320759.49	Аналитический метод	0.10	Закрепление отсутствует
2689	140093.59	320756.15	Аналитический метод	0.10	Закрепление отсутствует
2690	140070.89	320756.49	Аналитический метод	0.10	Закрепление отсутствует
2691	140070.62	320752.16	Аналитический метод	0.10	Закрепление отсутствует
2692	140073.52	320751.97	Аналитический метод	0.10	Закрепление отсутствует
2693	140093.74	320752.15	Аналитический метод	0.10	Закрепление отсутствует
2694	140131.56	320755.52	Аналитический метод	0.10	Закрепление отсутствует
2695	140196.62	320767.78	Аналитический метод	0.10	Закрепление отсутствует
2696	140280.49	320763.01	Аналитический метод	0.10	Закрепление отсутствует
2697	140312.83	320750.13	Аналитический метод	0.10	Закрепление отсутствует
2698	140320.78	320749.96	Аналитический метод	0.10	Закрепление отсутствует
2699	140322.74	320748.91	Аналитический метод	0.10	Закрепление отсутствует

2. Сведения о характерных точках границ объекта

Обозначение характерных точек границ	Координаты, м		Метод определения координат характерной точки	Средняя квадратическая погрешность положения характерной точки (Mt), м	Описание обозначения точки на местности (при наличии)
	X	Y			
1	2	3	4	5	6
2700	140331.72	320747.96	Аналитический метод	0.10	Закрепление отсутствует
2701	140341.03	320747.67	Аналитический метод	0.10	Закрепление отсутствует
2702	140348.48	320748.51	Аналитический метод	0.10	Закрепление отсутствует
2703	140354.67	320748.87	Аналитический метод	0.10	Закрепление отсутствует
2704	140366.79	320750.01	Аналитический метод	0.10	Закрепление отсутствует
2705	140375.72	320749.40	Аналитический метод	0.10	Закрепление отсутствует
2706	140384.87	320749.22	Аналитический метод	0.10	Закрепление отсутствует
2707	140394.78	320747.37	Аналитический метод	0.10	Закрепление отсутствует
2708	140406.70	320747.74	Аналитический метод	0.10	Закрепление отсутствует
2709	140417.60	320739.02	Аналитический метод	0.10	Закрепление отсутствует
2710	140420.16	320742.22	Аналитический метод	0.10	Закрепление отсутствует
2711	140429.15	320734.92	Аналитический метод	0.10	Закрепление отсутствует
2712	140436.99	320721.92	Аналитический метод	0.10	Закрепление отсутствует
2713	140446.00	320707.49	Аналитический метод	0.10	Закрепление отсутствует
2714	140454.28	320696.55	Аналитический метод	0.10	Закрепление отсутствует
2715	140460.02	320682.13	Аналитический метод	0.10	Закрепление отсутствует
2716	140472.27	320677.00	Аналитический метод	0.10	Закрепление отсутствует
2717	140541.16	320653.99	Аналитический метод	0.10	Закрепление отсутствует
2718	140652.08	320635.39	Аналитический метод	0.10	Закрепление отсутствует
2719	140675.33	320614.64	Аналитический метод	0.10	Закрепление отсутствует
2720	140713.83	320627.15	Аналитический метод	0.10	Закрепление отсутствует
2721	140746.47	320622.81	Аналитический метод	0.10	Закрепление отсутствует
2722	140779.27	320616.93	Аналитический метод	0.10	Закрепление отсутствует
2723	140972.42	320619.34	Аналитический метод	0.10	Закрепление отсутствует
2724	140980.60	320620.08	Аналитический метод	0.10	Закрепление отсутствует

2. Сведения о характерных точках границ объекта

Обозначение характерных точек границ	Координаты, м		Метод определения координат характерной точки	Средняя квадратическая погрешность положения характерной точки (Mt), м	Описание обозначения точки на местности (при наличии)
	X	Y			
1	2	3	4	5	6
2725	141000.12	320622.02	Аналитический метод	0.10	Закрепление отсутствует
2726	141013.19	320623.34	Аналитический метод	0.10	Закрепление отсутствует
2727	141028.09	320624.90	Аналитический метод	0.10	Закрепление отсутствует
2728	141038.21	320625.93	Аналитический метод	0.10	Закрепление отсутствует
2729	141051.57	320627.50	Аналитический метод	0.10	Закрепление отсутствует
2730	141065.72	320629.06	Аналитический метод	0.10	Закрепление отсутствует
2731	141077.59	320630.36	Аналитический метод	0.10	Закрепление отсутствует
2732	141089.46	320631.77	Аналитический метод	0.10	Закрепление отсутствует
2733	141106.37	320633.53	Аналитический метод	0.10	Закрепление отсутствует
2734	141128.84	320635.80	Аналитический метод	0.10	Закрепление отсутствует
2735	141140.26	320637.05	Аналитический метод	0.10	Закрепление отсутствует
2736	141156.66	320639.12	Аналитический метод	0.10	Закрепление отсутствует
2737	141169.34	320641.13	Аналитический метод	0.10	Закрепление отсутствует
2738	141181.27	320643.16	Аналитический метод	0.10	Закрепление отсутствует
2739	141193.51	320645.68	Аналитический метод	0.10	Закрепление отсутствует
2740	141203.38	320648.12	Аналитический метод	0.10	Закрепление отсутствует
2741	141211.07	320650.36	Аналитический метод	0.10	Закрепление отсутствует
2742	141219.94	320653.16	Аналитический метод	0.10	Закрепление отсутствует
2743	141224.91	320654.75	Аналитический метод	0.10	Закрепление отсутствует
2744	141229.88	320656.51	Аналитический метод	0.10	Закрепление отсутствует
2745	141242.65	320661.25	Аналитический метод	0.10	Закрепление отсутствует
2746	141256.73	320666.76	Аналитический метод	0.10	Закрепление отсутствует
2747	141279.13	320675.74	Аналитический метод	0.10	Закрепление отсутствует
2748	141292.09	320681.00	Аналитический метод	0.10	Закрепление отсутствует
2749	141301.36	320684.78	Аналитический метод	0.10	Закрепление отсутствует

2. Сведения о характерных точках границ объекта

Обозначение характерных точек границ	Координаты, м		Метод определения координат характерной точки	Средняя квадратическая погрешность положения характерной точки (Mt), м	Описание обозначения точки на местности (при наличии)
	X	Y			
1	2	3	4	5	6
2750	141312.85	320689.43	Аналитический метод	0.10	Закрепление отсутствует
2751	141325.13	320694.71	Аналитический метод	0.10	Закрепление отсутствует
2752	141331.12	320697.32	Аналитический метод	0.10	Закрепление отсутствует
2753	141341.10	320701.80	Аналитический метод	0.10	Закрепление отсутствует
2754	141349.19	320705.72	Аналитический метод	0.10	Закрепление отсутствует
2755	141364.05	320712.93	Аналитический метод	0.10	Закрепление отсутствует
2756	141378.20	320720.02	Аналитический метод	0.10	Закрепление отсутствует
2757	141385.47	320723.72	Аналитический метод	0.10	Закрепление отсутствует
2758	141398.82	320730.62	Аналитический метод	0.10	Закрепление отсутствует
2759	141405.53	320733.97	Аналитический метод	0.10	Закрепление отсутствует
2760	141414.96	320738.77	Аналитический метод	0.10	Закрепление отсутствует
2761	141426.04	320744.42	Аналитический метод	0.10	Закрепление отсутствует
2762	141437.19	320749.97	Аналитический метод	0.10	Закрепление отсутствует
2763	141449.28	320755.92	Аналитический метод	0.10	Закрепление отсутствует
2764	141451.48	320756.91	Аналитический метод	0.10	Закрепление отсутствует
2765	141458.30	320760.13	Аналитический метод	0.10	Закрепление отсутствует
2766	141469.29	320765.48	Аналитический метод	0.10	Закрепление отсутствует
2767	141486.03	320773.15	Аналитический метод	0.10	Закрепление отсутствует
2768	141495.28	320777.24	Аналитический метод	0.10	Закрепление отсутствует
2769	141506.86	320782.28	Аналитический метод	0.10	Закрепление отсутствует
2770	141518.77	320787.33	Аналитический метод	0.10	Закрепление отсутствует
2771	141530.33	320792.19	Аналитический метод	0.10	Закрепление отсутствует
2772	141544.64	320798.13	Аналитический метод	0.10	Закрепление отсутствует
2773	141557.53	320803.28	Аналитический метод	0.10	Закрепление отсутствует
2774	141566.13	320806.68	Аналитический метод	0.10	Закрепление отсутствует

2. Сведения о характерных точках границ объекта

Обозначение характерных точек границ	Координаты, м		Метод определения координат характерной точки	Средняя квадратическая погрешность положения характерной точки (Mt), м	Описание обозначения точки на местности (при наличии)
	X	Y			
1	2	3	4	5	6
2775	141578.41	320811.50	Аналитический метод	0.10	Закрепление отсутствует
2776	141591.55	320816.58	Аналитический метод	0.10	Закрепление отсутствует
2777	141610.58	320823.97	Аналитический метод	0.10	Закрепление отсутствует
2778	141626.48	320830.21	Аналитический метод	0.10	Закрепление отсутствует
2779	141638.13	320834.81	Аналитический метод	0.10	Закрепление отсутствует
2780	141652.22	320840.70	Аналитический метод	0.10	Закрепление отсутствует
2781	141673.12	320849.70	Аналитический метод	0.10	Закрепление отсутствует
2782	141696.56	320860.36	Аналитический метод	0.10	Закрепление отсутствует
2783	141710.62	320867.20	Аналитический метод	0.10	Закрепление отсутствует
2784	141727.03	320875.19	Аналитический метод	0.10	Закрепление отсутствует
2785	141744.34	320883.67	Аналитический метод	0.10	Закрепление отсутствует
2786	141757.78	320890.07	Аналитический метод	0.10	Закрепление отсутствует
2787	141766.01	320893.86	Аналитический метод	0.10	Закрепление отсутствует
2788	141774.37	320897.49	Аналитический метод	0.10	Закрепление отсутствует
2789	141787.97	320903.14	Аналитический метод	0.10	Закрепление отсутствует
2790	141798.91	320907.40	Аналитический метод	0.10	Закрепление отсутствует
2791	141813.75	320912.64	Аналитический метод	0.10	Закрепление отсутствует
2792	141820.71	320914.85	Аналитический метод	0.10	Закрепление отсутствует
2793	141840.30	320920.82	Аналитический метод	0.10	Закрепление отсутствует
2794	141854.85	320925.04	Аналитический метод	0.10	Закрепление отсутствует
2795	141860.74	320926.76	Аналитический метод	0.10	Закрепление отсутствует
2796	141899.53	320938.05	Аналитический метод	0.10	Закрепление отсутствует
2797	141935.99	320946.72	Аналитический метод	0.10	Закрепление отсутствует
2798	141938.66	320944.04	Аналитический метод	0.10	Закрепление отсутствует
2580	141944.33	320949.68	Аналитический метод	0.10	Закрепление отсутствует

2. Сведения о характерных точках границ объекта

Обозначение характерных точек границ	Координаты, м		Метод определения координат характерной точки	Средняя квадратическая погрешность положения характерной точки (Mt), м	Описание обозначения точки на местности (при наличии)
	X	Y			
1	2	3	4	5	6
2799	140971.90	320629.33	Аналитический метод	0.10	Закрепление отсутствует
2800	140780.10	320626.94	Аналитический метод	0.10	Закрепление отсутствует
2801	140785.71	320625.94	Аналитический метод	0.10	Закрепление отсутствует
2802	140796.88	320624.46	Аналитический метод	0.10	Закрепление отсутствует
2803	140806.55	320623.43	Аналитический метод	0.10	Закрепление отсутствует
2804	140818.83	320623.23	Аналитический метод	0.10	Закрепление отсутствует
2805	140875.77	320623.76	Аналитический метод	0.10	Закрепление отсутствует
2806	140925.93	320625.29	Аналитический метод	0.10	Закрепление отсутствует
2807	140952.21	320627.55	Аналитический метод	0.10	Закрепление отсутствует
2799	140971.90	320629.33	Аналитический метод	0.10	Закрепление отсутствует
2808	139358.24	320640.21	Аналитический метод	0.10	Закрепление отсутствует
2809	139357.85	320639.43	Аналитический метод	0.10	Закрепление отсутствует
2810	139357.40	320638.68	Аналитический метод	0.10	Закрепление отсутствует
2811	139356.89	320637.97	Аналитический метод	0.10	Закрепление отсутствует
2812	139356.32	320637.31	Аналитический метод	0.10	Закрепление отсутствует
2813	139355.69	320636.71	Аналитический метод	0.10	Закрепление отсутствует
2814	139355.01	320636.16	Аналитический метод	0.10	Закрепление отсутствует
2815	139354.29	320635.67	Аналитический метод	0.10	Закрепление отсутствует
2816	139353.52	320635.25	Аналитический метод	0.10	Закрепление отсутствует
2817	139352.73	320634.90	Аналитический метод	0.10	Закрепление отсутствует
2818	139351.90	320634.61	Аналитический метод	0.10	Закрепление отсутствует
2819	139351.05	320634.40	Аналитический метод	0.10	Закрепление отсутствует
2820	139350.19	320634.27	Аналитический метод	0.10	Закрепление отсутствует
2821	139349.32	320634.21	Аналитический метод	0.10	Закрепление отсутствует
2822	139348.45	320634.22	Аналитический метод	0.10	Закрепление отсутствует

2. Сведения о характерных точках границ объекта

Обозначение характерных точек границ	Координаты, м		Метод определения координат характерной точки	Средняя квадратическая погрешность положения характерной точки (Mt), м	Описание обозначения точки на местности (при наличии)
	X	Y			
1	2	3	4	5	6
2823	139347.58	320634.31	Аналитический метод	0.10	Закрепление отсутствует
2824	139346.73	320634.48	Аналитический метод	0.10	Закрепление отсутствует
2825	139345.89	320634.72	Аналитический метод	0.10	Закрепление отсутствует
2826	139345.07	320635.04	Аналитический метод	0.10	Закрепление отсутствует
2827	139341.27	320636.69	Аналитический метод	0.10	Закрепление отсутствует
2828	139340.48	320637.08	Аналитический метод	0.10	Закрепление отсутствует
2829	139339.74	320637.53	Аналитический метод	0.10	Закрепление отсутствует
2830	139339.03	320638.04	Аналитический метод	0.10	Закрепление отсутствует
2831	139338.37	320638.61	Аналитический метод	0.10	Закрепление отсутствует
2832	139337.77	320639.24	Аналитический метод	0.10	Закрепление отсутствует
2833	139337.22	320639.92	Аналитический метод	0.10	Закрепление отсутствует
2834	139336.73	320640.64	Аналитический метод	0.10	Закрепление отсутствует
2835	139336.31	320641.41	Аналитический метод	0.10	Закрепление отсутствует
2836	139335.96	320642.20	Аналитический метод	0.10	Закрепление отсутствует
2837	139335.67	320643.03	Аналитический метод	0.10	Закрепление отсутствует
2838	139335.46	320643.87	Аналитический метод	0.10	Закрепление отсутствует
2839	139335.33	320644.74	Аналитический метод	0.10	Закрепление отсутствует
2840	139335.27	320645.61	Аналитический метод	0.10	Закрепление отсутствует
2841	139335.28	320646.48	Аналитический метод	0.10	Закрепление отсутствует
2842	139335.37	320647.35	Аналитический метод	0.10	Закрепление отсутствует
2843	139335.54	320648.20	Аналитический метод	0.10	Закрепление отсутствует
2844	139335.78	320649.04	Аналитический метод	0.10	Закрепление отсутствует
2845	139336.10	320649.86	Аналитический метод	0.10	Закрепление отсутствует
2846	139339.63	320657.98	Аналитический метод	0.10	Закрепление отсутствует
2847	139340.01	320658.76	Аналитический метод	0.10	Закрепление отсутствует

2. Сведения о характерных точках границ объекта

Обозначение характерных точек границ	Координаты, м		Метод определения координат характерной точки	Средняя квадратическая погрешность положения характерной точки (Mt), м	Описание обозначения точки на местности (при наличии)
	X	Y			
1	2	3	4	5	6
2848	139340.46	320659.50	Аналитический метод	0.10	Закрепление отсутствует
2849	139340.97	320660.20	Аналитический метод	0.10	Закрепление отсутствует
2850	139341.54	320660.86	Аналитический метод	0.10	Закрепление отсутствует
2851	139342.16	320661.46	Аналитический метод	0.10	Закрепление отсутствует
2852	139342.83	320662.01	Аналитический метод	0.10	Закрепление отсутствует
2853	139343.55	320662.49	Аналитический метод	0.10	Закрепление отсутствует
2854	139344.31	320662.92	Аналитический метод	0.10	Закрепление отсутствует
2855	139345.10	320663.27	Аналитический метод	0.10	Закрепление отсутствует
2856	139345.92	320663.56	Аналитический метод	0.10	Закрепление отсутствует
2857	139347.05	320666.44	Аналитический метод	0.10	Закрепление отсутствует
2858	139351.26	320675.30	Аналитический метод	0.10	Закрепление отсутствует
2859	139356.82	320690.78	Аналитический метод	0.10	Закрепление отсутствует
2860	139357.94	320697.41	Аналитический метод	0.10	Закрепление отсутствует
2861	139358.78	320701.33	Аналитический метод	0.10	Закрепление отсутствует
2862	139359.62	320703.93	Аналитический метод	0.10	Закрепление отсутствует
2863	139364.29	320712.07	Аналитический метод	0.10	Закрепление отсутствует
2864	139365.62	320712.84	Аналитический метод	0.10	Закрепление отсутствует
2865	139364.61	320714.57	Аналитический метод	0.10	Закрепление отсутствует
2866	139362.82	320713.53	Аналитический метод	0.10	Закрепление отсутствует
2867	139357.78	320704.75	Аналитический метод	0.10	Закрепление отсутствует
2868	139356.85	320701.85	Аналитический метод	0.10	Закрепление отсутствует
2869	139355.99	320697.86	Аналитический метод	0.10	Закрепление отсутствует
2870	139354.64	320691.34	Аналитический метод	0.10	Закрепление отсутствует
2871	139353.40	320687.25	Аналитический метод	0.10	Закрепление отсутствует
2872	139351.36	320681.57	Аналитический метод	0.10	Закрепление отсутствует

2. Сведения о характерных точках границ объекта

Обозначение характерных точек границ	Координаты, м		Метод определения координат характерной точки	Средняя квадратическая погрешность положения характерной точки (Mt), м	Описание обозначения точки на местности (при наличии)
	X	Y			
1	2	3	4	5	6
2873	139349.18	320676.18	Аналитический метод	0.10	Закрепление отсутствует
2874	139345.16	320667.10	Аналитический метод	0.10	Закрепление отсутствует
2875	139343.08	320668.01	Аналитический метод	0.10	Закрепление отсутствует
2876	139331.09	320640.50	Аналитический метод	0.10	Закрепление отсутствует
2877	139354.01	320630.52	Аналитический метод	0.10	Закрепление отсутствует
2808	139358.24	320640.21	Аналитический метод	0.10	Закрепление отсутствует
2878	139361.77	320648.33	Аналитический метод	0.10	Закрепление отсутствует
2879	139366.00	320658.02	Аналитический метод	0.10	Закрепление отсутствует
2880	139350.66	320664.70	Аналитический метод	0.10	Закрепление отсутствует
2881	139350.34	320663.87	Аналитический метод	0.10	Закрепление отсутствует
2882	139351.17	320663.70	Аналитический метод	0.10	Закрепление отсутствует
2883	139352.00	320663.46	Аналитический метод	0.10	Закрепление отсутствует
2884	139352.80	320663.15	Аналитический метод	0.10	Закрепление отсутствует
2885	139356.60	320661.49	Аналитический метод	0.10	Закрепление отсутствует
2886	139357.38	320661.11	Аналитический метод	0.10	Закрепление отсутствует
2887	139358.13	320660.66	Аналитический метод	0.10	Закрепление отсутствует
2888	139358.84	320660.15	Аналитический метод	0.10	Закрепление отсутствует
2889	139359.50	320659.57	Аналитический метод	0.10	Закрепление отсутствует
2890	139360.10	320658.95	Аналитический метод	0.10	Закрепление отсутствует
2891	139360.65	320658.27	Аналитический метод	0.10	Закрепление отсутствует
2892	139361.14	320657.54	Аналитический метод	0.10	Закрепление отсутствует
2893	139361.56	320656.78	Аналитический метод	0.10	Закрепление отсутствует
2894	139361.91	320655.98	Аналитический метод	0.10	Закрепление отсутствует
2895	139362.20	320655.16	Аналитический метод	0.10	Закрепление отсутствует
2896	139362.41	320654.31	Аналитический метод	0.10	Закрепление отсутствует

2. Сведения о характерных точках границ объекта

Обозначение характерных точек границ	Координаты, м		Метод определения координат характерной точки	Средняя квадратическая погрешность положения характерной точки (Mt), м	Описание обозначения точки на местности (при наличии)
	X	Y			
1	2	3	4	5	6
2897	139362.54	320653.45	Аналитический метод	0.10	Закрепление отсутствует
2898	139362.60	320652.58	Аналитический метод	0.10	Закрепление отсутствует
2899	139362.59	320651.71	Аналитический метод	0.10	Закрепление отсутствует
2900	139362.50	320650.84	Аналитический метод	0.10	Закрепление отсутствует
2901	139362.33	320649.98	Аналитический метод	0.10	Закрепление отсутствует
2902	139362.09	320649.15	Аналитический метод	0.10	Закрепление отсутствует
2878	139361.77	320648.33	Аналитический метод	0.10	Закрепление отсутствует
2903	140548.08	320658.42	Аналитический метод	0.10	Закрепление отсутствует
2904	140512.28	320670.34	Аналитический метод	0.10	Закрепление отсутствует
2905	140475.46	320681.52	Аналитический метод	0.10	Закрепление отсутствует
2906	140464.16	320691.81	Аналитический метод	0.10	Закрепление отсутствует
2907	140464.38	320690.26	Аналитический метод	0.10	Закрепление отсутствует
2908	140474.96	320680.63	Аналитический метод	0.10	Закрепление отсутствует
2903	140548.08	320658.42	Аналитический метод	0.10	Закрепление отсутствует
2909	140066.78	320692.58	Аналитический метод	0.10	Закрепление отсутствует
2910	140066.66	320690.70	Аналитический метод	0.10	Закрепление отсутствует
2911	140063.53	320672.75	Аналитический метод	0.10	Закрепление отсутствует
2912	140073.72	320672.09	Аналитический метод	0.10	Закрепление отсутствует
2913	140075.00	320692.05	Аналитический метод	0.10	Закрепление отсутствует
2909	140066.78	320692.58	Аналитический метод	0.10	Закрепление отсутствует
2914	139455.61	320713.07	Аналитический метод	0.10	Закрепление отсутствует
2915	139463.67	320702.24	Аналитический метод	0.10	Закрепление отсутствует
2916	139537.14	320681.14	Аналитический метод	0.10	Закрепление отсутствует
2917	139515.41	320690.12	Аналитический метод	0.10	Закрепление отсутствует
2918	139498.12	320697.37	Аналитический метод	0.10	Закрепление отсутствует

2. Сведения о характерных точках границ объекта

Обозначение характерных точек границ	Координаты, м		Метод определения координат характерной точки	Средняя квадратическая погрешность положения характерной точки (Mt), м	Описание обозначения точки на местности (при наличии)
	X	Y			
1	2	3	4	5	6
2919	139467.76	320702.57	Аналитический метод	0.10	Закрепление отсутствует
2914	139455.61	320713.07	Аналитический метод	0.10	Закрепление отсутствует
2920	139354.62	320723.58	Аналитический метод	0.10	Закрепление отсутствует
2921	139353.99	320723.79	Аналитический метод	0.10	Закрепление отсутствует
2922	139345.13	320734.58	Аналитический метод	0.10	Закрепление отсутствует
2923	139343.14	320732.27	Аналитический метод	0.10	Закрепление отсутствует
2924	139352.03	320721.45	Аналитический метод	0.10	Закрепление отсутствует
2920	139354.62	320723.58	Аналитический метод	0.10	Закрепление отсутствует
2925	140066.62	320752.42	Аналитический метод	0.10	Закрепление отсутствует
2926	140067.15	320760.54	Аналитический метод	0.10	Закрепление отсутствует
2927	140074.07	320760.44	Аналитический метод	0.10	Закрепление отсутствует
2928	140074.16	320761.95	Аналитический метод	0.10	Закрепление отсутствует
2929	140064.19	320762.59	Аналитический метод	0.10	Закрепление отсутствует
2930	140063.54	320752.61	Аналитический метод	0.10	Закрепление отсутствует
2925	140066.62	320752.42	Аналитический метод	0.10	Закрепление отсутствует
2931	140418.67	320756.30	Аналитический метод	0.10	Закрепление отсутствует
2932	140414.68	320759.91	Аналитический метод	0.10	Закрепление отсутствует
2933	140411.49	320755.89	Аналитический метод	0.10	Закрепление отсутствует
2934	140412.47	320755.92	Аналитический метод	0.10	Закрепление отсутствует
2935	140416.04	320753.07	Аналитический метод	0.10	Закрепление отсутствует
2931	140418.67	320756.30	Аналитический метод	0.10	Закрепление отсутствует
2936	140189.85	321057.72	Аналитический метод	0.10	Закрепление отсутствует
2937	140194.66	321058.60	Аналитический метод	0.10	Закрепление отсутствует
2938	140198.97	321057.64	Аналитический метод	0.10	Закрепление отсутствует
2939	140203.02	321056.41	Аналитический метод	0.10	Закрепление отсутствует

2. Сведения о характерных точках границ объекта

Обозначение характерных точек границ	Координаты, м		Метод определения координат характерной точки	Средняя квадратическая погрешность положения характерной точки (Mt), м	Описание обозначения точки на местности (при наличии)
	X	Y			
1	2	3	4	5	6
2940	140207.67	321052.87	Аналитический метод	0.10	Закрепление отсутствует
2941	140213.57	321046.07	Аналитический метод	0.10	Закрепление отсутствует
2942	140220.50	321039.73	Аналитический метод	0.10	Закрепление отсутствует
2943	140229.46	321031.22	Аналитический метод	0.10	Закрепление отсутствует
2944	140237.70	321021.72	Аналитический метод	0.10	Закрепление отсутствует
2945	140247.31	321013.89	Аналитический метод	0.10	Закрепление отсутствует
2946	140251.53	321010.67	Аналитический метод	0.10	Закрепление отсутствует
2947	140255.64	321005.24	Аналитический метод	0.10	Закрепление отсутствует
2948	140259.58	320997.42	Аналитический метод	0.10	Закрепление отсутствует
2949	140260.21	320991.50	Аналитический метод	0.10	Закрепление отсутствует
2950	140259.13	320983.21	Аналитический метод	0.10	Закрепление отсутствует
2951	140254.83	320968.84	Аналитический метод	0.10	Закрепление отсутствует
2952	140245.55	320943.30	Аналитический метод	0.10	Закрепление отсутствует
2953	140243.86	320935.28	Аналитический метод	0.10	Закрепление отсутствует
2954	140243.76	320932.87	Аналитический метод	0.10	Закрепление отсутствует
2955	140244.32	320931.74	Аналитический метод	0.10	Закрепление отсутствует
2956	140247.44	320930.61	Аналитический метод	0.10	Закрепление отсутствует
2957	140250.54	320929.94	Аналитический метод	0.10	Закрепление отсутствует
2958	140252.16	320929.70	Аналитический метод	0.10	Закрепление отсутствует
2959	140252.39	320929.77	Аналитический метод	0.10	Закрепление отсутствует
2960	140252.86	320930.29	Аналитический метод	0.10	Закрепление отсутствует
2961	140253.40	320933.18	Аналитический метод	0.10	Закрепление отсутствует
2962	140253.85	320940.31	Аналитический метод	0.10	Закрепление отсутствует
2963	140255.61	320948.69	Аналитический метод	0.10	Закрепление отсутствует
2964	140261.47	320955.02	Аналитический метод	0.10	Закрепление отсутствует

2. Сведения о характерных точках границ объекта

Обозначение характерных точек границ	Координаты, м		Метод определения координат характерной точки	Средняя квадратическая погрешность положения характерной точки (Mt), м	Описание обозначения точки на местности (при наличии)
	X	Y			
1	2	3	4	5	6
2965	140266.62	320955.51	Аналитический метод	0.10	Закрепление отсутствует
2966	140271.31	320950.25	Аналитический метод	0.10	Закрепление отсутствует
2967	140273.75	320940.89	Аналитический метод	0.10	Закрепление отсутствует
2968	140274.60	320932.64	Аналитический метод	0.10	Закрепление отсутствует
2969	140273.98	320924.14	Аналитический метод	0.10	Закрепление отсутствует
2970	140271.41	320918.49	Аналитический метод	0.10	Закрепление отсутствует
2971	140267.84	320910.15	Аналитический метод	0.10	Закрепление отсутствует
2972	140264.49	320901.66	Аналитический метод	0.10	Закрепление отсутствует
2973	140255.23	320881.79	Аналитический метод	0.10	Закрепление отсутствует
2974	140253.61	320871.52	Аналитический метод	0.10	Закрепление отсутствует
2975	140256.39	320862.16	Аналитический метод	0.10	Закрепление отсутствует
2976	140261.58	320852.12	Аналитический метод	0.10	Закрепление отсутствует
2977	140269.77	320838.56	Аналитический метод	0.10	Закрепление отсутствует
2978	140283.59	320819.36	Аналитический метод	0.10	Закрепление отсутствует
2979	140293.64	320805.29	Аналитический метод	0.10	Закрепление отсутствует
2980	140298.38	320799.87	Аналитический метод	0.10	Закрепление отсутствует
2981	140300.44	320798.94	Аналитический метод	0.10	Закрепление отсутствует
2982	140305.84	320802.57	Аналитический метод	0.10	Закрепление отсутствует
2983	140306.00	320803.48	Аналитический метод	0.10	Закрепление отсутствует
2984	140305.56	320804.67	Аналитический метод	0.10	Закрепление отсутствует
2985	140303.25	320808.18	Аналитический метод	0.10	Закрепление отсутствует
2986	140300.87	320810.84	Аналитический метод	0.10	Закрепление отсутствует
2987	140297.88	320814.91	Аналитический метод	0.10	Закрепление отсутствует
2988	140294.93	320819.62	Аналитический метод	0.10	Закрепление отсутствует
2989	140293.38	320825.83	Аналитический метод	0.10	Закрепление отсутствует

2. Сведения о характерных точках границ объекта

Обозначение характерных точек границ	Координаты, м		Метод определения координат характерной точки	Средняя квадратическая погрешность положения характерной точки (Mt), м	Описание обозначения точки на местности (при наличии)
	X	Y			
1	2	3	4	5	6
2990	140293.77	320834.46	Аналитический метод	0.10	Закрепление отсутствует
2991	140305.80	320841.48	Аналитический метод	0.10	Закрепление отсутствует
2992	140312.26	320839.94	Аналитический метод	0.10	Закрепление отсутствует
2993	140317.24	320832.10	Аналитический метод	0.10	Закрепление отсутствует
2994	140322.83	320824.23	Аналитический метод	0.10	Закрепление отсутствует
2995	140328.95	320815.40	Аналитический метод	0.10	Закрепление отсутствует
2996	140337.81	320808.87	Аналитический метод	0.10	Закрепление отсутствует
2997	140348.75	320803.45	Аналитический метод	0.10	Закрепление отсутствует
2998	140365.44	320798.60	Аналитический метод	0.10	Закрепление отсутствует
2999	140372.67	320798.13	Аналитический метод	0.10	Закрепление отсутствует
3000	140378.59	320798.37	Аналитический метод	0.10	Закрепление отсутствует
3001	140383.53	320797.36	Аналитический метод	0.10	Закрепление отсутствует
3002	140387.36	320795.03	Аналитический метод	0.10	Закрепление отсутствует
3003	140388.57	320790.85	Аналитический метод	0.10	Закрепление отсутствует
3004	140388.82	320786.04	Аналитический метод	0.10	Закрепление отсутствует
3005	140387.53	320781.11	Аналитический метод	0.10	Закрепление отсутствует
3006	140384.13	320777.35	Аналитический метод	0.10	Закрепление отсутствует
3007	140374.72	320773.81	Аналитический метод	0.10	Закрепление отсутствует
3008	140358.44	320769.82	Аналитический метод	0.10	Закрепление отсутствует
3009	140346.32	320767.05	Аналитический метод	0.10	Закрепление отсутствует
3010	140333.19	320766.37	Аналитический метод	0.10	Закрепление отсутствует
3011	140326.23	320766.16	Аналитический метод	0.10	Закрепление отсутствует
3012	140324.93	320765.60	Аналитический метод	0.10	Закрепление отсутствует
3013	140324.48	320765.25	Аналитический метод	0.10	Закрепление отсутствует
3014	140323.41	320761.16	Аналитический метод	0.10	Закрепление отсутствует

2. Сведения о характерных точках границ объекта

Обозначение характерных точек границ	Координаты, м		Метод определения координат характерной точки	Средняя квадратическая погрешность положения характерной точки (Mt), м	Описание обозначения точки на местности (при наличии)
	X	Y			
1	2	3	4	5	6
3015	140323.33	320757.67	Аналитический метод	0.10	Закрепление отсутствует
3016	140325.15	320756.70	Аналитический метод	0.10	Закрепление отсутствует
3017	140327.31	320756.47	Аналитический метод	0.10	Закрепление отсутствует
3018	140327.40	320760.60	Аналитический метод	0.10	Закрепление отсутствует
3019	140327.82	320762.20	Аналитический метод	0.10	Закрепление отсутствует
3020	140333.35	320762.37	Аналитический метод	0.10	Закрепление отсутствует
3021	140346.87	320763.07	Аналитический метод	0.10	Закрепление отсутствует
3022	140359.36	320765.93	Аналитический метод	0.10	Закрепление отсутствует
3023	140375.91	320769.99	Аналитический метод	0.10	Закрепление отсутствует
3024	140386.45	320773.94	Аналитический метод	0.10	Закрепление отсутствует
3025	140391.15	320779.16	Аналитический метод	0.10	Закрепление отсутствует
3026	140392.85	320785.62	Аналитический метод	0.10	Закрепление отсутствует
3027	140392.54	320791.52	Аналитический метод	0.10	Закрепление отсутствует
3028	140390.76	320797.64	Аналитический метод	0.10	Закрепление отсутствует
3029	140385.02	320801.13	Аналитический метод	0.10	Закрепление отсутствует
3030	140378.92	320802.39	Аналитический метод	0.10	Закрепление отсутствует
3031	140372.72	320802.13	Аналитический метод	0.10	Закрепление отсутствует
3032	140366.13	320802.56	Аналитический метод	0.10	Закрепление отсутствует
3033	140350.21	320807.19	Аналитический метод	0.10	Закрепление отсутствует
3034	140339.90	320812.30	Аналитический метод	0.10	Закрепление отсутствует
3035	140331.86	320818.23	Аналитический метод	0.10	Закрепление отсутствует
3036	140326.11	320826.53	Аналитический метод	0.10	Закрепление отсутствует
3037	140320.56	320834.33	Аналитический метод	0.10	Закрепление отсутствует
3038	140314.77	320843.46	Аналитический метод	0.10	Закрепление отсутствует
3039	140305.16	320845.74	Аналитический метод	0.10	Закрепление отсутствует

2. Сведения о характерных точках границ объекта

Обозначение характерных точек границ	Координаты, м		Метод определения координат характерной точки	Средняя квадратическая погрешность положения характерной точки (Mt), м	Описание обозначения точки на местности (при наличии)
	X	Y			
1	2	3	4	5	6
3040	140289.88	320836.81	Аналитический метод	0.10	Закрепление отсутствует
3041	140289.36	320825.42	Аналитический метод	0.10	Закрепление отсутствует
3042	140291.20	320818.03	Аналитический метод	0.10	Закрепление отсутствует
3043	140294.57	320812.66	Аналитический метод	0.10	Закрепление отсутствует
3044	140297.76	320808.32	Аналитический метод	0.10	Закрепление отсутствует
3045	140300.07	320805.73	Аналитический метод	0.10	Закрепление отсутствует
3046	140301.08	320804.19	Аналитический метод	0.10	Закрепление отсутствует
3047	140300.35	320803.70	Аналитический метод	0.10	Закрепление отсутствует
3048	140296.78	320807.77	Аналитический метод	0.10	Закрепление отсутствует
3049	140286.84	320821.69	Аналитический метод	0.10	Закрепление отсутствует
3050	140273.11	320840.77	Аналитический метод	0.10	Закрепление отсутствует
3051	140265.07	320854.07	Аналитический метод	0.10	Закрепление отсутствует
3052	140260.11	320863.65	Аналитический метод	0.10	Закрепление отсутствует
3053	140257.70	320871.79	Аналитический метод	0.10	Закрепление отсутствует
3054	140259.09	320880.61	Аналитический метод	0.10	Закрепление отсутствует
3055	140268.17	320900.08	Аналитический метод	0.10	Закрепление отсутствует
3056	140271.54	320908.63	Аналитический метод	0.10	Закрепление отсутствует
3057	140275.07	320916.87	Аналитический метод	0.10	Закрепление отсутствует
3058	140277.92	320923.13	Аналитический метод	0.10	Закрепление отсутствует
3059	140278.61	320932.71	Аналитический метод	0.10	Закрепление отсутствует
3060	140277.70	320941.61	Аналитический метод	0.10	Закрепление отсутствует
3061	140274.93	320952.19	Аналитический метод	0.10	Закрепление отсутствует
3062	140268.26	320959.69	Аналитический метод	0.10	Закрепление отсутствует
3063	140259.57	320958.86	Аналитический метод	0.10	Закрепление отсутствует
3064	140252.80	320951.54	Аналитический метод	0.10	Закрепление отсутствует

2. Сведения о характерных точках границ объекта

Обозначение характерных точек границ	Координаты, м		Метод определения координат характерной точки	Средняя квадратическая погрешность положения характерной точки (Mt), м	Описание обозначения точки на местности (при наличии)
	X	Y			
1	2	3	4	5	6
3065	140258.63	320967.58	Аналитический метод	0.10	Закрепление отсутствует
3066	140263.06	320982.37	Аналитический метод	0.10	Закрепление отсутствует
3067	140264.24	320991.46	Аналитический метод	0.10	Закрепление отсутствует
3068	140263.48	320998.57	Аналитический метод	0.10	Закрепление отсутствует
3069	140259.04	321007.36	Аналитический метод	0.10	Закрепление отсутствует
3070	140254.39	321013.51	Аналитический метод	0.10	Закрепление отсутствует
3071	140249.79	321017.03	Аналитический метод	0.10	Закрепление отсутствует
3072	140240.49	321024.60	Аналитический метод	0.10	Закрепление отсутствует
3073	140232.35	321033.99	Аналитический метод	0.10	Закрепление отсутствует
3074	140223.23	321042.66	Аналитический метод	0.10	Закрепление отсутствует
3075	140216.44	321048.87	Аналитический метод	0.10	Закрепление отсутствует
3076	140210.42	321055.80	Аналитический метод	0.10	Закрепление отсутствует
3077	140204.88	321060.03	Аналитический метод	0.10	Закрепление отсутствует
3078	140199.99	321061.51	Аналитический метод	0.10	Закрепление отсутствует
3079	140196.83	321062.21	Аналитический метод	0.10	Закрепление отсутствует
2936	140189.85	321057.72	Аналитический метод	0.10	Закрепление отсутствует
3080	144117.40	320883.78	Аналитический метод	0.10	Закрепление отсутствует
3081	144113.83	320882.80	Аналитический метод	0.10	Закрепление отсутствует
3082	144110.29	320886.99	Аналитический метод	0.10	Закрепление отсутствует
3083	144102.17	320884.52	Аналитический метод	0.10	Закрепление отсутствует
3084	144089.89	320880.74	Аналитический метод	0.10	Закрепление отсутствует
3085	144054.85	320869.46	Аналитический метод	0.10	Закрепление отсутствует
3086	144031.17	320862.21	Аналитический метод	0.10	Закрепление отсутствует
3087	144016.44	320858.36	Аналитический метод	0.10	Закрепление отсутствует
3088	144004.19	320855.50	Аналитический метод	0.10	Закрепление отсутствует

2. Сведения о характерных точках границ объекта

Обозначение характерных точек границ	Координаты, м		Метод определения координат характерной точки	Средняя квадратическая погрешность положения характерной точки (Mt), м	Описание обозначения точки на местности (при наличии)
	X	Y			
1	2	3	4	5	6
3089	143992.71	320853.14	Аналитический метод	0.10	Закрепление отсутствует
3090	143981.61	320850.97	Аналитический метод	0.10	Закрепление отсутствует
3091	143973.52	320849.58	Аналитический метод	0.10	Закрепление отсутствует
3092	143948.65	320845.49	Аналитический метод	0.10	Закрепление отсутствует
3093	143910.84	320840.25	Аналитический метод	0.10	Закрепление отсутствует
3094	143860.64	320834.29	Аналитический метод	0.10	Закрепление отсутствует
3095	143834.72	320831.26	Аналитический метод	0.10	Закрепление отсутствует
3096	143815.94	320828.99	Аналитический метод	0.10	Закрепление отсутствует
3097	143792.28	320826.10	Аналитический метод	0.10	Закрепление отсутствует
3098	143767.19	320823.28	Аналитический метод	0.10	Закрепление отсутствует
3099	143754.64	320822.15	Аналитический метод	0.10	Закрепление отсутствует
3100	143743.72	320821.65	Аналитический метод	0.10	Закрепление отсутствует
3101	143731.64	320821.57	Аналитический метод	0.10	Закрепление отсутствует
3102	143714.63	320821.92	Аналитический метод	0.10	Закрепление отсутствует
3103	143700.10	320822.41	Аналитический метод	0.10	Закрепление отсутствует
3104	143685.63	320822.93	Аналитический метод	0.10	Закрепление отсутствует
3105	143651.00	320824.09	Аналитический метод	0.10	Закрепление отсутствует
3106	143617.96	320825.34	Аналитический метод	0.10	Закрепление отсутствует
3107	143597.15	320824.57	Аналитический метод	0.10	Закрепление отсутствует
3108	143583.74	320823.71	Аналитический метод	0.10	Закрепление отсутствует
3109	143569.78	320822.10	Аналитический метод	0.10	Закрепление отсутствует
3110	143556.17	320820.17	Аналитический метод	0.10	Закрепление отсутствует
3111	143543.36	320818.04	Аналитический метод	0.10	Закрепление отсутствует
3112	143530.76	320815.54	Аналитический метод	0.10	Закрепление отсутствует
3113	143514.86	320811.87	Аналитический метод	0.10	Закрепление отсутствует

2. Сведения о характерных точках границ объекта

Обозначение характерных точек границ	Координаты, м		Метод определения координат характерной точки	Средняя квадратическая погрешность положения характерной точки (Mt), м	Описание обозначения точки на местности (при наличии)
	X	Y			
1	2	3	4	5	6
3114	143504.47	320809.34	Аналитический метод	0.10	Закрепление отсутствует
3115	143500.71	320808.49	Аналитический метод	0.10	Закрепление отсутствует
3116	143493.94	320807.18	Аналитический метод	0.10	Закрепление отсутствует
3117	143486.77	320806.07	Аналитический метод	0.10	Закрепление отсутствует
3118	143481.37	320805.48	Аналитический метод	0.10	Закрепление отсутствует
3119	143474.95	320805.17	Аналитический метод	0.10	Закрепление отсутствует
3120	143468.66	320805.15	Аналитический метод	0.10	Закрепление отсутствует
3121	143463.07	320805.49	Аналитический метод	0.10	Закрепление отсутствует
3122	143457.16	320806.11	Аналитический метод	0.10	Закрепление отсутствует
3123	143453.52	320806.56	Аналитический метод	0.10	Закрепление отсутствует
3124	143447.45	320807.69	Аналитический метод	0.10	Закрепление отсутствует
3125	143435.91	320810.45	Аналитический метод	0.10	Закрепление отсутствует
3126	143385.26	320822.93	Аналитический метод	0.10	Закрепление отсутствует
3127	143354.86	320830.31	Аналитический метод	0.10	Закрепление отсутствует
3128	143319.04	320839.28	Аналитический метод	0.10	Закрепление отсутствует
3129	143278.03	320849.20	Аналитический метод	0.10	Закрепление отсутствует
3130	143214.23	320864.68	Аналитический метод	0.10	Закрепление отсутствует
3131	143192.78	320869.73	Аналитический метод	0.10	Закрепление отсутствует
3132	143143.27	320881.79	Аналитический метод	0.10	Закрепление отсутствует
3133	143109.26	320890.25	Аналитический метод	0.10	Закрепление отсутствует
3134	143102.95	320891.65	Аналитический метод	0.10	Закрепление отсутствует
3135	143093.22	320894.00	Аналитический метод	0.10	Закрепление отсутствует
3136	143059.54	320902.28	Аналитический метод	0.10	Закрепление отсутствует
3137	143040.47	320906.86	Аналитический метод	0.10	Закрепление отсутствует
3138	143009.36	320913.78	Аналитический метод	0.10	Закрепление отсутствует

2. Сведения о характерных точках границ объекта

Обозначение характерных точек границ	Координаты, м		Метод определения координат характерной точки	Средняя квадратическая погрешность положения характерной точки (Mt), м	Описание обозначения точки на местности (при наличии)
	X	Y			
1	2	3	4	5	6
3139	142984.56	320918.84	Аналитический метод	0.10	Закрепление отсутствует
3140	142980.34	320919.26	Аналитический метод	0.10	Закрепление отсутствует
3141	142976.61	320919.57	Аналитический метод	0.10	Закрепление отсутствует
3142	142968.78	320920.22	Аналитический метод	0.10	Закрепление отсутствует
3143	142963.85	320920.22	Аналитический метод	0.10	Закрепление отсутствует
3144	142955.97	320919.95	Аналитический метод	0.10	Закрепление отсутствует
3145	142946.41	320918.93	Аналитический метод	0.10	Закрепление отсутствует
3146	142937.46	320917.38	Аналитический метод	0.10	Закрепление отсутствует
3147	142917.05	320912.36	Аналитический метод	0.10	Закрепление отсутствует
3148	142901.72	320907.94	Аналитический метод	0.10	Закрепление отсутствует
3149	142894.71	320906.12	Аналитический метод	0.10	Закрепление отсутствует
3150	142885.01	320903.96	Аналитический метод	0.10	Закрепление отсутствует
3151	142876.23	320902.27	Аналитический метод	0.10	Закрепление отсутствует
3152	142868.72	320901.05	Аналитический метод	0.10	Закрепление отсутствует
3153	142859.26	320899.95	Аналитический метод	0.10	Закрепление отсутствует
3154	142851.81	320899.21	Аналитический метод	0.10	Закрепление отсутствует
3155	142844.73	320898.74	Аналитический метод	0.10	Закрепление отсутствует
3156	142837.04	320898.42	Аналитический метод	0.10	Закрепление отсутствует
3157	142824.92	320897.94	Аналитический метод	0.10	Закрепление отсутствует
3158	142806.67	320896.91	Аналитический метод	0.10	Закрепление отсутствует
3159	142789.11	320895.53	Аналитический метод	0.10	Закрепление отсутствует
3160	142758.03	320892.85	Аналитический метод	0.10	Закрепление отсутствует
3161	142714.93	320887.43	Аналитический метод	0.10	Закрепление отсутствует
3162	142689.14	320884.90	Аналитический метод	0.10	Закрепление отсутствует
3163	142658.44	320885.85	Аналитический метод	0.10	Закрепление отсутствует

2. Сведения о характерных точках границ объекта

Обозначение характерных точек границ	Координаты, м		Метод определения координат характерной точки	Средняя квадратическая погрешность положения характерной точки (Mt), м	Описание обозначения точки на местности (при наличии)
	X	Y			
1	2	3	4	5	6
3164	142625.51	320884.09	Аналитический метод	0.10	Закрепление отсутствует
3165	142591.65	320882.64	Аналитический метод	0.10	Закрепление отсутствует
3166	142552.37	320881.12	Аналитический метод	0.10	Закрепление отсутствует
3167	142516.02	320879.67	Аналитический метод	0.10	Закрепление отсутствует
3168	142485.54	320878.48	Аналитический метод	0.10	Закрепление отсутствует
3169	142457.97	320877.30	Аналитический метод	0.10	Закрепление отсутствует
3170	142404.71	320874.07	Аналитический метод	0.10	Закрепление отсутствует
3171	142363.45	320871.67	Аналитический метод	0.10	Закрепление отсутствует
3172	142337.81	320870.61	Аналитический метод	0.10	Закрепление отсутствует
3173	142313.72	320870.27	Аналитический метод	0.10	Закрепление отсутствует
3174	142297.22	320870.54	Аналитический метод	0.10	Закрепление отсутствует
3175	142260.51	320871.88	Аналитический метод	0.10	Закрепление отсутствует
3176	142213.07	320873.95	Аналитический метод	0.10	Закрепление отсутствует
3177	142160.70	320876.06	Аналитический метод	0.10	Закрепление отсутствует
3178	142119.94	320877.75	Аналитический метод	0.10	Закрепление отсутствует
3179	142110.03	320877.99	Аналитический метод	0.10	Закрепление отсутствует
3180	142100.28	320878.10	Аналитический метод	0.10	Закрепление отсутствует
3181	142085.59	320877.87	Аналитический метод	0.10	Закрепление отсутствует
3182	142070.01	320877.37	Аналитический метод	0.10	Закрепление отсутствует
3183	142051.27	320876.36	Аналитический метод	0.10	Закрепление отсутствует
3184	142042.52	320875.83	Аналитический метод	0.10	Закрепление отсутствует
3185	142025.77	320874.94	Аналитический метод	0.10	Закрепление отсутствует
3186	142016.06	320874.53	Аналитический метод	0.10	Закрепление отсутствует
3187	142000.46	320874.53	Аналитический метод	0.10	Закрепление отсутствует
3188	142003.11	320868.53	Аналитический метод	0.10	Закрепление отсутствует

2. Сведения о характерных точках границ объекта

Обозначение характерных точек границ	Координаты, м		Метод определения координат характерной точки	Средняя квадратическая погрешность положения характерной точки (Mt), м	Описание обозначения точки на местности (при наличии)
	X	Y			
1	2	3	4	5	6
3189	142016.18	320868.53	Аналитический метод	0.10	Закрепление отсутствует
3190	142026.05	320868.94	Аналитический метод	0.10	Закрепление отсутствует
3191	142042.88	320869.84	Аналитический метод	0.10	Закрепление отсутствует
3192	142051.60	320870.37	Аналитический метод	0.10	Закрепление отсутствует
3193	142070.27	320871.37	Аналитический метод	0.10	Закрепление отсутствует
3194	142085.73	320871.87	Аналитический метод	0.10	Закрепление отсутствует
3195	142100.29	320872.10	Аналитический метод	0.10	Закрепление отсутствует
3196	142109.92	320871.99	Аналитический метод	0.10	Закрепление отсутствует
3197	142119.74	320871.75	Аналитический метод	0.10	Закрепление отсутствует
3198	142160.46	320870.06	Аналитический метод	0.10	Закрепление отсутствует
3199	142212.81	320867.96	Аналитический метод	0.10	Закрепление отсутствует
3200	142260.28	320865.88	Аналитический метод	0.10	Закрепление отсутствует
3201	142297.06	320864.54	Аналитический метод	0.10	Закрепление отсутствует
3202	142313.72	320864.27	Аналитический метод	0.10	Закрепление отсутствует
3203	142337.98	320864.61	Аналитический метод	0.10	Закрепление отсутствует
3204	142363.75	320865.68	Аналитический метод	0.10	Закрепление отсутствует
3205	142405.07	320868.08	Аналитический метод	0.10	Закрепление отсутствует
3206	142458.28	320871.31	Аналитический метод	0.10	Закрепление отсутствует
3207	142485.78	320872.49	Аналитический метод	0.10	Закрепление отсутствует
3208	142516.25	320873.67	Аналитический метод	0.10	Закрепление отсутствует
3209	142552.61	320875.12	Аналитический метод	0.10	Закрепление отсутствует
3210	142591.90	320876.64	Аналитический метод	0.10	Закрепление отсутствует
3211	142625.80	320878.09	Аналитический метод	0.10	Закрепление отсутствует
3212	142658.51	320879.84	Аналитический метод	0.10	Закрепление отсутствует
3213	142689.34	320878.89	Аналитический метод	0.10	Закрепление отсутствует

2. Сведения о характерных точках границ объекта

Обозначение характерных точек границ	Координаты, м		Метод определения координат характерной точки	Средняя квадратическая погрешность положения характерной точки (Mt), м	Описание обозначения точки на местности (при наличии)
	X	Y			
1	2	3	4	5	6
3214	142715.60	320881.47	Аналитический метод	0.10	Закрепление отсутствует
3215	142758.66	320886.88	Аналитический метод	0.10	Закрепление отсутствует
3216	142789.61	320889.55	Аналитический метод	0.10	Закрепление отсутствует
3217	142807.08	320890.92	Аналитический метод	0.10	Закрепление отсутствует
3218	142825.20	320891.94	Аналитический метод	0.10	Закрепление отсутствует
3219	142837.29	320892.43	Аналитический метод	0.10	Закрепление отсутствует
3220	142845.05	320892.75	Аналитический метод	0.10	Закрепление отсутствует
3221	142852.30	320893.23	Аналитический метод	0.10	Закрепление отсутствует
3222	142859.90	320893.98	Аналитический метод	0.10	Закрепление отсутствует
3223	142869.55	320895.10	Аналитический метод	0.10	Закрепление отсутствует
3224	142877.28	320896.36	Аналитический метод	0.10	Закрепление отсутствует
3225	142886.23	320898.08	Аналитический метод	0.10	Закрепление отсутствует
3226	142896.12	320900.29	Аналитический метод	0.10	Закрепление отсутствует
3227	142903.31	320902.15	Аналитический метод	0.10	Закрепление отсутствует
3228	142918.60	320906.56	Аналитический метод	0.10	Закрепление отсутствует
3229	142938.69	320911.50	Аналитический метод	0.10	Закрепление отсутствует
3230	142947.24	320912.99	Аналитический метод	0.10	Закрепление отсутствует
3231	142956.39	320913.96	Аналитический метод	0.10	Закрепление отсутствует
3232	142963.95	320914.22	Аналитический метод	0.10	Закрепление отсутствует
3233	142968.53	320914.22	Аналитический метод	0.10	Закрепление отсутствует
3234	142976.12	320913.59	Аналитический метод	0.10	Закрепление отсутствует
3235	142979.80	320913.28	Аналитический метод	0.10	Закрепление отсутствует
3236	142983.67	320912.90	Аналитический метод	0.10	Закрепление отсутствует
3237	143008.11	320907.92	Аналитический метод	0.10	Закрепление отсутствует
3238	143039.12	320901.02	Аналитический метод	0.10	Закрепление отсутствует

2. Сведения о характерных точках границ объекта

Обозначение характерных точек границ	Координаты, м		Метод определения координат характерной точки	Средняя квадратическая погрешность положения характерной точки (Mt), м	Описание обозначения точки на местности (при наличии)
	X	Y			
1	2	3	4	5	6
3239	143058.11	320896.45	Аналитический метод	0.10	Закрепление отсутствует
3240	143091.81	320888.16	Аналитический метод	0.10	Закрепление отсутствует
3241	143101.59	320885.81	Аналитический метод	0.10	Закрепление отсутствует
3242	143107.89	320884.41	Аналитический метод	0.10	Закрепление отсутствует
3243	143141.85	320875.96	Аналитический метод	0.10	Закрепление отсутствует
3244	143191.38	320863.90	Аналитический метод	0.10	Закрепление отсутствует
3245	143212.82	320858.85	Аналитический метод	0.10	Закрепление отсутствует
3246	143276.62	320843.37	Аналитический метод	0.10	Закрепление отсутствует
3247	143317.60	320833.45	Аналитический метод	0.10	Закрепление отсутствует
3248	143353.44	320824.48	Аналитический метод	0.10	Закрепление отсутствует
3249	143383.83	320817.10	Аналитический метод	0.10	Закрепление отсутствует
3250	143434.51	320804.62	Аналитический метод	0.10	Закрепление отсутствует
3251	143446.20	320801.82	Аналитический метод	0.10	Закрепление отсутствует
3252	143452.60	320800.63	Аналитический метод	0.10	Закрепление отсутствует
3253	143456.48	320800.15	Аналитический метод	0.10	Закрепление отсутствует
3254	143462.57	320799.51	Аналитический метод	0.10	Закрепление отсутствует
3255	143468.49	320799.15	Аналитический метод	0.10	Закрепление отсутствует
3256	143475.11	320799.17	Аналитический метод	0.10	Закрепление отсутствует
3257	143481.84	320799.50	Аналитический метод	0.10	Закрепление отсутствует
3258	143487.55	320800.12	Аналитический метод	0.10	Закрепление отсутствует
3259	143494.97	320801.27	Аналитический метод	0.10	Закрепление отсутствует
3260	143501.94	320802.62	Аналитический метод	0.10	Закрепление отсутствует
3261	143505.84	320803.50	Аналитический метод	0.10	Закрепление отсутствует
3262	143516.24	320806.03	Аналитический метод	0.10	Закрепление отсутствует
3263	143532.02	320809.67	Аналитический метод	0.10	Закрепление отсутствует

2. Сведения о характерных точках границ объекта

Обозначение характерных точек границ	Координаты, м		Метод определения координат характерной точки	Средняя квадратическая погрешность положения характерной точки (Mt), м	Описание обозначения точки на местности (при наличии)
	X	Y			
1	2	3	4	5	6
3264	143544.44	320812.14	Аналитический метод	0.10	Закрепление отсутствует
3265	143557.08	320814.24	Аналитический метод	0.10	Закрепление отсутствует
3266	143570.54	320816.15	Аналитический метод	0.10	Закрепление отсутствует
3267	143584.27	320817.73	Аналитический метод	0.10	Закрепление отсутствует
3268	143597.46	320818.58	Аналитический метод	0.10	Закрепление отсутствует
3269	143617.96	320819.34	Аналитический метод	0.10	Закрепление отсутствует
3270	143650.79	320818.09	Аналитический метод	0.10	Закрепление отсутствует
3271	143685.42	320816.93	Аналитический метод	0.10	Закрепление отсутствует
3272	143699.89	320816.41	Аналитический метод	0.10	Закрепление отсутствует
3273	143714.47	320815.92	Аналитический метод	0.10	Закрепление отсутствует
3274	143731.60	320815.57	Аналитический метод	0.10	Закрепление отсутствует
3275	143743.88	320815.66	Аналитический метод	0.10	Закрепление отсутствует
3276	143755.04	320816.16	Аналитический метод	0.10	Закрепление отсутствует
3277	143767.79	320817.31	Аналитический метод	0.10	Закрепление отсутствует
3278	143792.98	320820.14	Аналитический метод	0.10	Закрепление отсутствует
3279	143816.67	320823.03	Аналитический метод	0.10	Закрепление отсутствует
3280	143835.42	320825.30	Аналитический метод	0.10	Закрепление отсутствует
3281	143861.35	320828.33	Аналитический метод	0.10	Закрепление отсутствует
3282	143911.61	320834.30	Аналитический метод	0.10	Закрепление отсутствует
3283	143949.55	320839.56	Аналитический метод	0.10	Закрепление отсутствует
3284	143974.53	320843.67	Аналитический метод	0.10	Закрепление отсутствует
3285	143982.69	320845.07	Аналитический метод	0.10	Закрепление отсутствует
3286	143993.89	320847.25	Аналитический метод	0.10	Закрепление отсутствует
3287	144005.48	320849.64	Аналитический метод	0.10	Закрепление отсутствует
3288	144017.88	320852.54	Аналитический метод	0.10	Закрепление отсутствует

2. Сведения о характерных точках границ объекта

Обозначение характерных точек границ	Координаты, м		Метод определения координат характерной точки	Средняя квадратическая погрешность положения характерной точки (Mt), м	Описание обозначения точки на местности (при наличии)
	X	Y			
1	2	3	4	5	6
3289	144032.81	320856.43	Аналитический метод	0.10	Закрепление отсутствует
3290	144056.65	320863.74	Аналитический метод	0.10	Закрепление отсутствует
3291	144091.69	320875.01	Аналитический метод	0.10	Закрепление отсутствует
3292	144103.92	320878.78	Аналитический метод	0.10	Закрепление отсутствует
3293	144112.41	320881.37	Аналитический метод	0.10	Закрепление отсутствует
3294	144117.66	320882.82	Аналитический метод	0.10	Закрепление отсутствует
3080	144117.40	320883.78	Аналитический метод	0.10	Закрепление отсутствует
3295	142000.50	320864.53	Аналитический метод	0.10	Закрепление отсутствует
3296	141977.74	320916.10	Аналитический метод	0.10	Закрепление отсутствует
3297	141975.31	320918.55	Аналитический метод	0.10	Закрепление отсутствует
3298	141967.44	320910.71	Аналитический метод	0.10	Закрепление отсутствует
3299	141978.45	320899.64	Аналитический метод	0.10	Закрепление отсутствует
3300	141993.94	320864.53	Аналитический метод	0.10	Закрепление отсутствует
3295	142000.50	320864.53	Аналитический метод	0.10	Закрепление отсутствует
3301	142705.58	320876.46	Аналитический метод	0.10	Закрепление отсутствует
3302	142691.64	320875.09	Аналитический метод	0.10	Закрепление отсутствует
3303	142692.04	320871.84	Аналитический метод	0.10	Закрепление отсутствует
3304	142705.94	320873.54	Аналитический метод	0.10	Закрепление отсутствует
3301	142705.58	320876.46	Аналитический метод	0.10	Закрепление отсутствует
3305	144121.65	320883.43	Аналитический метод	0.10	Закрепление отсутствует
3306	144122.58	320880.02	Аналитический метод	0.10	Закрепление отсутствует
3307	144115.81	320878.16	Аналитический метод	0.10	Закрепление отсутствует
3308	144117.54	320871.92	Аналитический метод	0.10	Закрепление отсутствует
3309	144127.18	320874.58	Аналитический метод	0.10	Закрепление отсутствует
3310	144124.52	320884.22	Аналитический метод	0.10	Закрепление отсутствует

2. Сведения о характерных точках границ объекта

Обозначение характерных точек границ	Координаты, м		Метод определения координат характерной точки	Средняя квадратическая погрешность положения характерной точки (Mt), м	Описание обозначения точки на местности (при наличии)
	X	Y			
1	2	3	4	5	6
3305	144121.65	320883.43	Аналитический метод	0.10	Закрепление отсутствует
3311	144114.47	320894.40	Аналитический метод	0.10	Закрепление отсутствует
3312	144113.43	320898.18	Аналитический метод	0.10	Закрепление отсутствует
3313	144121.07	320900.37	Аналитический метод	0.10	Закрепление отсутствует
3314	144119.42	320906.14	Аналитический метод	0.10	Закрепление отсутствует
3315	144109.23	320903.33	Аналитический метод	0.10	Закрепление отсутствует
3316	144111.89	320893.69	Аналитический метод	0.10	Закрепление отсутствует
3311	144114.47	320894.40	Аналитический метод	0.10	Закрепление отсутствует
3317	144265.08	320910.00	Аналитический метод	0.10	Закрепление отсутствует
3318	144278.80	320898.29	Аналитический метод	0.10	Закрепление отсутствует
3319	144280.85	320900.84	Аналитический метод	0.10	Закрепление отсутствует
3320	144266.81	320912.15	Аналитический метод	0.10	Закрепление отсутствует
3317	144265.08	320910.00	Аналитический метод	0.10	Закрепление отсутствует
3321	141978.14	320921.36	Аналитический метод	0.10	Закрепление отсутствует
3322	141981.10	320918.39	Аналитический метод	0.10	Закрепление отсутствует
3323	141987.94	320902.90	Аналитический метод	0.10	Закрепление отсутствует
3324	141995.72	320910.64	Аналитический метод	0.10	Закрепление отсутствует
3325	141981.61	320924.82	Аналитический метод	0.10	Закрепление отсутствует
3321	141978.14	320921.36	Аналитический метод	0.10	Закрепление отсутствует
3326	141927.72	320955.04	Аналитический метод	0.10	Закрепление отсутствует
3327	141941.41	320958.29	Аналитический метод	0.10	Закрепление отсутствует
3328	141947.17	320952.50	Аналитический метод	0.10	Закрепление отсутствует
3329	141952.84	320958.15	Аналитический метод	0.10	Закрепление отсутствует
3330	141938.73	320972.33	Аналитический метод	0.10	Закрепление отсутствует
3331	141924.55	320958.22	Аналитический метод	0.10	Закрепление отсутствует

2. Сведения о характерных точках границ объекта

Обозначение характерных точек границ	Координаты, м		Метод определения координат характерной точки	Средняя квадратическая погрешность положения характерной точки (Mt), м	Описание обозначения точки на местности (при наличии)
	X	Y			
1	2	3	4	5	6
3326	141927.72	320955.04	Аналитический метод	0.10	Закрепление отсутствует
3332	140198.31	321053.66	Аналитический метод	0.10	Закрепление отсутствует
3333	140197.96	321053.76	Аналитический метод	0.10	Закрепление отсутствует
3334	140194.58	321054.52	Аналитический метод	0.10	Закрепление отсутствует
3335	140191.34	321053.93	Аналитический метод	0.10	Закрепление отсутствует
3336	140186.37	321050.73	Аналитический метод	0.10	Закрепление отсутствует
3337	140186.28	321050.16	Аналитический метод	0.10	Закрепление отсутствует
3338	140186.23	321045.42	Аналитический метод	0.10	Закрепление отсутствует
3339	140187.99	321039.40	Аналитический метод	0.10	Закрепление отсутствует
3340	140190.31	321035.70	Аналитический метод	0.10	Закрепление отсутствует
3341	140193.02	321032.42	Аналитический метод	0.10	Закрепление отсутствует
3342	140196.05	321027.75	Аналитический метод	0.10	Закрепление отсутствует
3343	140199.00	321023.29	Аналитический метод	0.10	Закрепление отсутствует
3344	140201.25	321019.61	Аналитический метод	0.10	Закрепление отсутствует
3345	140203.89	321012.46	Аналитический метод	0.10	Закрепление отсутствует
3346	140205.59	321007.34	Аналитический метод	0.10	Закрепление отсутствует
3347	140206.49	321003.02	Аналитический метод	0.10	Закрепление отсутствует
3348	140206.49	320995.34	Аналитический метод	0.10	Закрепление отсутствует
3349	140205.84	320990.85	Аналитический метод	0.10	Закрепление отсутствует
3350	140204.90	320986.39	Аналитический метод	0.10	Закрепление отсутствует
3351	140203.61	320981.95	Аналитический метод	0.10	Закрепление отсутствует
3352	140202.34	320979.08	Аналитический метод	0.10	Закрепление отсутствует
3353	140195.95	320973.92	Аналитический метод	0.10	Закрепление отсутствует
3354	140191.30	320972.96	Аналитический метод	0.10	Закрепление отсутствует
3355	140200.78	320972.68	Аналитический метод	0.10	Закрепление отсутствует

2. Сведения о характерных точках границ объекта

Обозначение характерных точек границ	Координаты, м		Метод определения координат характерной точки	Средняя квадратическая погрешность положения характерной точки (Mt), м	Описание обозначения точки на местности (при наличии)
	X	Y			
1	2	3	4	5	6
3356	140205.60	320976.57	Аналитический метод	0.10	Закрепление отсутствует
3357	140207.37	320980.58	Аналитический метод	0.10	Закрепление отсутствует
3358	140208.79	320985.41	Аналитический метод	0.10	Закрепление отсутствует
3359	140209.78	320990.15	Аналитический метод	0.10	Закрепление отсутствует
3360	140210.49	320995.05	Аналитический метод	0.10	Закрепление отсутствует
3361	140210.49	321003.44	Аналитический метод	0.10	Закрепление отсутствует
3362	140209.46	321008.39	Аналитический метод	0.10	Закрепление отсутствует
3363	140207.66	321013.78	Аналитический метод	0.10	Закрепление отсутствует
3364	140204.87	321021.36	Аналитический метод	0.10	Закрепление отсутствует
3365	140202.37	321025.44	Аналитический метод	0.10	Закрепление отсутствует
3366	140199.39	321029.94	Аналитический метод	0.10	Закрепление отсутствует
3367	140196.25	321034.79	Аналитический метод	0.10	Закрепление отсутствует
3368	140193.56	321038.05	Аналитический метод	0.10	Закрепление отсутствует
3369	140191.68	321041.06	Аналитический метод	0.10	Закрепление отсутствует
3370	140190.23	321045.98	Аналитический метод	0.10	Закрепление отсутствует
3371	140190.26	321048.48	Аналитический метод	0.10	Закрепление отсутствует
3332	140198.31	321053.66	Аналитический метод	0.10	Закрепление отсутствует
3372	140199.07	320981.58	Аналитический метод	0.10	Закрепление отсутствует
3373	140190.59	320980.98	Аналитический метод	0.10	Закрепление отсутствует
3374	140186.33	320981.10	Аналитический метод	0.10	Закрепление отсутствует
3375	140185.49	320982.15	Аналитический метод	0.10	Закрепление отсутствует
3376	140183.60	320987.04	Аналитический метод	0.10	Закрепление отсутствует
3377	140181.55	320994.21	Аналитический метод	0.10	Закрепление отсутствует
3378	140178.14	321001.94	Аналитический метод	0.10	Закрепление отсутствует
3379	140174.15	321007.65	Аналитический метод	0.10	Закрепление отсутствует

2. Сведения о характерных точках границ объекта

Обозначение характерных точек границ	Координаты, м		Метод определения координат характерной точки	Средняя квадратическая погрешность положения характерной точки (Mt), м	Описание обозначения точки на местности (при наличии)
	X	Y			
1	2	3	4	5	6
3380	140168.76	321014.89	Аналитический метод	0.10	Закрепление отсутствует
3381	140163.87	321022.73	Аналитический метод	0.10	Закрепление отсутствует
3382	140158.39	321032.50	Аналитический метод	0.10	Закрепление отсутствует
3383	140154.86	321042.94	Аналитический метод	0.10	Закрепление отсутствует
3384	140152.89	321056.66	Аналитический метод	0.10	Закрепление отсутствует
3385	140153.78	321080.75	Аналитический метод	0.10	Закрепление отсутствует
3386	140152.49	321092.39	Аналитический метод	0.10	Закрепление отсутствует
3387	140149.94	321100.55	Аналитический метод	0.10	Закрепление отсутствует
3388	140145.22	321107.38	Аналитический метод	0.10	Закрепление отсутствует
3389	140137.79	321114.89	Аналитический метод	0.10	Закрепление отсутствует
3390	140128.85	321123.91	Аналитический метод	0.10	Закрепление отсутствует
3391	140120.39	321131.86	Аналитический метод	0.10	Закрепление отсутствует
3392	140114.37	321139.08	Аналитический метод	0.10	Закрепление отсутствует
3393	140108.71	321148.16	Аналитический метод	0.10	Закрепление отсутствует
3394	140105.08	321155.22	Аналитический метод	0.10	Закрепление отсутствует
3395	140104.00	321163.45	Аналитический метод	0.10	Закрепление отсутствует
3396	140102.80	321174.65	Аналитический метод	0.10	Закрепление отсутствует
3397	140104.05	321184.46	Аналитический метод	0.10	Закрепление отсутствует
3398	140106.00	321194.12	Аналитический метод	0.10	Закрепление отсутствует
3399	140105.51	321207.24	Аналитический метод	0.10	Закрепление отсутствует
3400	140102.91	321216.29	Аналитический метод	0.10	Закрепление отсутствует
3401	140097.13	321223.98	Аналитический метод	0.10	Закрепление отсутствует
3402	140091.28	321229.83	Аналитический метод	0.10	Закрепление отсутствует
3403	140082.65	321237.27	Аналитический метод	0.10	Закрепление отсутствует
3404	140077.10	321243.38	Аналитический метод	0.10	Закрепление отсутствует

2. Сведения о характерных точках границ объекта

Обозначение характерных точек границ	Координаты, м		Метод определения координат характерной точки	Средняя квадратическая погрешность положения характерной точки (Mt), м	Описание обозначения точки на местности (при наличии)
	X	Y			
1	2	3	4	5	6
3405	140072.98	321249.51	Аналитический метод	0.10	Закрепление отсутствует
3406	140070.15	321256.82	Аналитический метод	0.10	Закрепление отсутствует
3407	140067.72	321264.12	Аналитический метод	0.10	Закрепление отсутствует
3408	140064.00	321275.42	Аналитический метод	0.10	Закрепление отсутствует
3409	140060.73	321284.84	Аналитический метод	0.10	Закрепление отсутствует
3410	140055.24	321293.61	Аналитический метод	0.10	Закрепление отсутствует
3411	140050.80	321300.44	Аналитический метод	0.10	Закрепление отсутствует
3412	140044.76	321308.62	Аналитический метод	0.10	Закрепление отсутствует
3413	140033.01	321319.23	Аналитический метод	0.10	Закрепление отсутствует
3414	140027.61	321324.56	Аналитический метод	0.10	Закрепление отсутствует
3415	140019.81	321332.83	Аналитический метод	0.10	Закрепление отсутствует
3416	140015.29	321337.78	Аналитический метод	0.10	Закрепление отсутствует
3417	140012.18	321341.04	Аналитический метод	0.10	Закрепление отсутствует
3418	140002.45	321350.53	Аналитический метод	0.10	Закрепление отсутствует
3419	139996.48	321357.33	Аналитический метод	0.10	Закрепление отсутствует
3420	139990.16	321362.03	Аналитический метод	0.10	Закрепление отсутствует
3421	139983.00	321368.40	Аналитический метод	0.10	Закрепление отсутствует
3422	139976.98	321373.39	Аналитический метод	0.10	Закрепление отсутствует
3423	139971.25	321378.43	Аналитический метод	0.10	Закрепление отсутствует
3424	139965.14	321382.68	Аналитический метод	0.10	Закрепление отсутствует
3425	139959.54	321387.20	Аналитический метод	0.10	Закрепление отсутствует
3426	139953.98	321392.13	Аналитический метод	0.10	Закрепление отсутствует
3427	139947.22	321396.86	Аналитический метод	0.10	Закрепление отсутствует
3428	139942.50	321400.88	Аналитический метод	0.10	Закрепление отсутствует
3429	139936.57	321404.93	Аналитический метод	0.10	Закрепление отсутствует

2. Сведения о характерных точках границ объекта

Обозначение характерных точек границ	Координаты, м		Метод определения координат характерной точки	Средняя квадратическая погрешность положения характерной точки (Mt), м	Описание обозначения точки на местности (при наличии)
	X	Y			
1	2	3	4	5	6
3430	139930.79	321408.38	Аналитический метод	0.10	Закрепление отсутствует
3431	139924.65	321412.18	Аналитический метод	0.10	Закрепление отсутствует
3432	139917.48	321414.97	Аналитический метод	0.10	Закрепление отсутствует
3433	139909.27	321417.00	Аналитический метод	0.10	Закрепление отсутствует
3434	139900.71	321420.31	Аналитический метод	0.10	Закрепление отсутствует
3435	139895.69	321422.51	Аналитический метод	0.10	Закрепление отсутствует
3436	139891.35	321426.44	Аналитический метод	0.10	Закрепление отсутствует
3437	139889.66	321430.36	Аналитический метод	0.10	Закрепление отсутствует
3438	139888.34	321437.14	Аналитический метод	0.10	Закрепление отсутствует
3439	139888.28	321444.27	Аналитический метод	0.10	Закрепление отсутствует
3440	139889.39	321450.38	Аналитический метод	0.10	Закрепление отсутствует
3441	139894.86	321459.73	Аналитический метод	0.10	Закрепление отсутствует
3442	139898.14	321463.82	Аналитический метод	0.10	Закрепление отсутствует
3443	139901.52	321466.31	Аналитический метод	0.10	Закрепление отсутствует
3444	139904.99	321469.52	Аналитический метод	0.10	Закрепление отсутствует
3445	139907.08	321472.30	Аналитический метод	0.10	Закрепление отсутствует
3446	139908.71	321475.39	Аналитический метод	0.10	Закрепление отсутствует
3447	139909.48	321477.19	Аналитический метод	0.10	Закрепление отсутствует
3448	139910.51	321479.65	Аналитический метод	0.10	Закрепление отсутствует
3449	139910.95	321483.33	Аналитический метод	0.10	Закрепление отсутствует
3450	139910.61	321487.33	Аналитический метод	0.10	Закрепление отсутствует
3451	139908.38	321492.29	Аналитический метод	0.10	Закрепление отсутствует
3452	139905.46	321496.82	Аналитический метод	0.10	Закрепление отсутствует
3453	139901.17	321499.80	Аналитический метод	0.10	Закрепление отсутствует
3454	139895.10	321501.30	Аналитический метод	0.10	Закрепление отсутствует

2. Сведения о характерных точках границ объекта					
Обозначение характерных точек границ	**Координаты, м**		**Метод определения координат характерной точки**	**Средняя квадратическая погрешность положения характерной точки (Mt), м**	**Описание обозначения точки на местности (при наличии)**
	X	**Y**			
1	**2**	**3**	**4**	**5**	**6**
3455	139889.80	321501.30	Аналитический метод	0.10	Закрепление отсутствует
3456	139883.65	321499.33	Аналитический метод	0.10	Закрепление отсутствует
3457	139878.55	321497.72	Аналитический метод	0.10	Закрепление отсутствует
3458	139872.68	321496.84	Аналитический метод	0.10	Закрепление отсутствует
3459	139866.16	321497.91	Аналитический метод	0.10	Закрепление отсутствует
3460	139859.17	321499.29	Аналитический метод	0.10	Закрепление отсутствует
3461	139854.96	321500.39	Аналитический метод	0.10	Закрепление отсутствует
3462	139850.76	321504.04	Аналитический метод	0.10	Закрепление отсутствует
3463	139846.62	321508.59	Аналитический метод	0.10	Закрепление отсутствует
3464	139843.52	321512.85	Аналитический метод	0.10	Закрепление отсутствует
3465	139841.08	321517.33	Аналитический метод	0.10	Закрепление отсутствует
3466	139839.31	321522.30	Аналитический метод	0.10	Закрепление отсутствует
3467	139836.38	321529.92	Аналитический метод	0.10	Закрепление отсутствует
3468	139832.99	321542.90	Аналитический метод	0.10	Закрепление отсутствует
3469	139828.74	321555.12	Аналитический метод	0.10	Закрепление отсутствует
3470	139826.40	321566.44	Аналитический метод	0.10	Закрепление отсутствует
3471	139823.57	321580.92	Аналитический метод	0.10	Закрепление отсутствует
3472	139821.71	321593.12	Аналитический метод	0.10	Закрепление отсутствует
3473	139820.76	321604.24	Аналитический метод	0.10	Закрепление отсутствует
3474	139820.37	321611.47	Аналитический метод	0.10	Закрепление отсутствует
3475	139819.16	321618.21	Аналитический метод	0.10	Закрепление отсутствует
3476	139817.66	321624.86	Аналитический метод	0.10	Закрепление отсутствует
3477	139815.85	321630.54	Аналитический метод	0.10	Закрепление отсутствует
3478	139812.94	321636.93	Аналитический метод	0.10	Закрепление отсутствует
3479	139809.98	321642.31	Аналитический метод	0.10	Закрепление отсутствует

2. Сведения о характерных точках границ объекта

Обозначение характерных точек границ	Координаты, м		Метод определения координат характерной точки	Средняя квадратическая погрешность положения характерной точки (Mt), м	Описание обозначения точки на местности (при наличии)
	X	Y			
1	2	3	4	5	6
3480	139805.53	321650.25	Аналитический метод	0.10	Закрепление отсутствует
3481	139799.96	321657.20	Аналитический метод	0.10	Закрепление отсутствует
3482	139794.54	321662.95	Аналитический метод	0.10	Закрепление отсутствует
3483	139789.81	321666.42	Аналитический метод	0.10	Закрепление отсутствует
3484	139780.28	321674.56	Аналитический метод	0.10	Закрепление отсутствует
3485	139773.37	321678.78	Аналитический метод	0.10	Закрепление отсутствует
3486	139767.68	321682.13	Аналитический метод	0.10	Закрепление отсутствует
3487	139764.33	321684.60	Аналитический метод	0.10	Закрепление отсутствует
3488	139752.72	321691.66	Аналитический метод	0.10	Закрепление отсутствует
3489	139745.76	321695.83	Аналитический метод	0.10	Закрепление отсутствует
3490	139738.96	321699.77	Аналитический метод	0.10	Закрепление отсутствует
3491	139729.18	321704.62	Аналитический метод	0.10	Закрепление отсутствует
3492	139719.80	321708.29	Аналитический метод	0.10	Закрепление отсутствует
3493	139710.93	321709.62	Аналитический метод	0.10	Закрепление отсутствует
3494	139705.09	321709.86	Аналитический метод	0.10	Закрепление отсутствует
3495	139696.66	321709.70	Аналитический метод	0.10	Закрепление отсутствует
3496	139688.31	321708.13	Аналитический метод	0.10	Закрепление отсутствует
3497	139682.63	321708.20	Аналитический метод	0.10	Закрепление отсутствует
3498	139679.67	321708.77	Аналитический метод	0.10	Закрепление отсутствует
3499	139671.81	321715.32	Аналитический метод	0.10	Закрепление отсутствует
3500	139669.35	321719.91	Аналитический метод	0.10	Закрепление отсутствует
3501	139667.95	321728.22	Аналитический метод	0.10	Закрепление отсутствует
3502	139665.69	321737.83	Аналитический метод	0.10	Закрепление отсутствует
3503	139662.32	321745.07	Аналитический метод	0.10	Закрепление отсутствует
3504	139659.02	321751.13	Аналитический метод	0.10	Закрепление отсутствует

2. Сведения о характерных точках границ объекта					
Обозначение характерных точек границ	**Координаты, м**		**Метод определения координат характерной точки**	**Средняя квадратическая погрешность положения характерной точки (Mt), м**	**Описание обозначения точки на местности (при наличии)**
	X	**Y**			
1	**2**	**3**	**4**	**5**	**6**
3505	139654.60	321758.22	Аналитический метод	0.10	Закрепление отсутствует
3506	139651.50	321763.40	Аналитический метод	0.10	Закрепление отсутствует
3507	139644.53	321775.71	Аналитический метод	0.10	Закрепление отсутствует
3508	139641.15	321784.28	Аналитический метод	0.10	Закрепление отсутствует
3509	139639.58	321793.36	Аналитический метод	0.10	Закрепление отсутствует
3510	139640.01	321803.06	Аналитический метод	0.10	Закрепление отсутствует
3511	139641.91	321813.07	Аналитический метод	0.10	Закрепление отсутствует
3512	139646.28	321825.38	Аналитический метод	0.10	Закрепление отсутствует
3513	139650.00	321834.35	Аналитический метод	0.10	Закрепление отсутствует
3514	139651.15	321841.61	Аналитический метод	0.10	Закрепление отсутствует
3515	139650.99	321846.29	Аналитический метод	0.10	Закрепление отсутствует
3516	139650.90	321850.27	Аналитический метод	0.10	Закрепление отсутствует
3517	139649.51	321856.95	Аналитический метод	0.10	Закрепление отсутствует
3518	139645.83	321863.38	Аналитический метод	0.10	Закрепление отсутствует
3519	139642.49	321868.79	Аналитический метод	0.10	Закрепление отсутствует
3520	139636.93	321876.15	Аналитический метод	0.10	Закрепление отсутствует
3521	139630.14	321880.68	Аналитический метод	0.10	Закрепление отсутствует
3522	139625.01	321885.15	Аналитический метод	0.10	Закрепление отсутствует
3523	139603.84	321902.70	Аналитический метод	0.10	Закрепление отсутствует
3524	139598.35	321909.82	Аналитический метод	0.10	Закрепление отсутствует
3525	139592.03	321917.94	Аналитический метод	0.10	Закрепление отсутствует
3526	139583.08	321931.23	Аналитический метод	0.10	Закрепление отсутствует
3527	139576.86	321942.73	Аналитический метод	0.10	Закрепление отсутствует
3528	139572.48	321952.43	Аналитический метод	0.10	Закрепление отсутствует
3529	139561.91	321966.67	Аналитический метод	0.10	Закрепление отсутствует

2. Сведения о характерных точках границ объекта

Обозначение характерных точек границ	Координаты, м		Метод определения координат характерной точки	Средняя квадратическая погрешность положения характерной точки (Mt), м	Описание обозначения точки на местности (при наличии)
	X	Y			
1	2	3	4	5	6
3530	139550.36	321977.91	Аналитический метод	0.10	Закрепление отсутствует
3531	139535.21	321988.22	Аналитический метод	0.10	Закрепление отсутствует
3532	139520.52	321997.26	Аналитический метод	0.10	Закрепление отсутствует
3533	139502.86	322009.85	Аналитический метод	0.10	Закрепление отсутствует
3534	139489.09	322021.19	Аналитический метод	0.10	Закрепление отсутствует
3535	139480.03	322030.98	Аналитический метод	0.10	Закрепление отсутствует
3536	139472.29	322041.96	Аналитический метод	0.10	Закрепление отсутствует
3537	139459.33	322056.78	Аналитический метод	0.10	Закрепление отсутствует
3538	139450.38	322065.42	Аналитический метод	0.10	Закрепление отсутствует
3539	139441.68	322072.89	Аналитический метод	0.10	Закрепление отсутствует
3540	139426.68	322084.03	Аналитический метод	0.10	Закрепление отсутствует
3541	139421.83	322087.67	Аналитический метод	0.10	Закрепление отсутствует
3542	139413.41	322094.54	Аналитический метод	0.10	Закрепление отсутствует
3543	139408.66	322099.80	Аналитический метод	0.10	Закрепление отсутствует
3544	139400.29	322110.19	Аналитический метод	0.10	Закрепление отсутствует
3545	139392.78	322121.55	Аналитический метод	0.10	Закрепление отсутствует
3546	139386.87	322131.57	Аналитический метод	0.10	Закрепление отсутствует
3547	139375.75	322145.28	Аналитический метод	0.10	Закрепление отсутствует
3548	139365.86	322156.98	Аналитический метод	0.10	Закрепление отсутствует
3549	139360.68	322166.47	Аналитический метод	0.10	Закрепление отсутствует
3550	139355.28	322177.73	Аналитический метод	0.10	Закрепление отсутствует
3551	139351.21	322196.02	Аналитический метод	0.10	Закрепление отсутствует
3552	139348.89	322207.09	Аналитический метод	0.10	Закрепление отсутствует
3553	139345.71	322220.68	Аналитический метод	0.10	Закрепление отсутствует
3554	139340.73	322233.84	Аналитический метод	0.10	Закрепление отсутствует

2. Сведения о характерных точках границ объекта

Обозначение характерных точек границ	Координаты, м		Метод определения координат характерной точки	Средняя квадратическая погрешность положения характерной точки (Mt), м	Описание обозначения точки на местности (при наличии)
	X	Y			
1	2	3	4	5	6
3555	139338.35	322242.32	Аналитический метод	0.10	Закрепление отсутствует
3556	139332.27	322258.72	Аналитический метод	0.10	Закрепление отсутствует
3557	139327.38	322270.26	Аналитический метод	0.10	Закрепление отсутствует
3558	139320.92	322281.15	Аналитический метод	0.10	Закрепление отсутствует
3559	139315.62	322285.67	Аналитический метод	0.10	Закрепление отсутствует
3560	139307.86	322287.85	Аналитический метод	0.10	Закрепление отсутствует
3561	139308.26	322295.74	Аналитический метод	0.10	Закрепление отсутствует
3562	139306.76	322313.03	Аналитический метод	0.10	Закрепление отсутствует
3563	139303.94	322328.77	Аналитический метод	0.10	Закрепление отсутствует
3564	139300.29	322338.33	Аналитический метод	0.10	Закрепление отсутствует
3565	139297.28	322343.69	Аналитический метод	0.10	Закрепление отсутствует
3566	139296.08	322349.72	Аналитический метод	0.10	Закрепление отсутствует
3567	139296.82	322359.67	Аналитический метод	0.10	Закрепление отсутствует
3568	139297.82	322370.63	Аналитический метод	0.10	Закрепление отсутствует
3569	139296.84	322374.70	Аналитический метод	0.10	Закрепление отсутствует
3570	139295.98	322377.90	Аналитический метод	0.10	Закрепление отсутствует
3571	139295.01	322381.07	Аналитический метод	0.10	Закрепление отсутствует
3572	139293.97	322384.20	Аналитический метод	0.10	Закрепление отсутствует
3573	139292.84	322387.31	Аналитический метод	0.10	Закрепление отсутствует
3574	139291.58	322390.46	Аналитический метод	0.10	Закрепление отсутствует
3575	139287.84	322398.40	Аналитический метод	0.10	Закрепление отсутствует
3576	139278.80	322439.44	Аналитический метод	0.10	Закрепление отсутствует
3577	139276.51	322454.13	Аналитический метод	0.10	Закрепление отсутствует
3578	139273.77	322463.43	Аналитический метод	0.10	Закрепление отсутствует
3579	139269.23	322471.34	Аналитический метод	0.10	Закрепление отсутствует

2. Сведения о характерных точках границ объекта

Обозначение характерных точек границ	Координаты, м		Метод определения координат характерной точки	Средняя квадратическая погрешность положения характерной точки (Mt), м	Описание обозначения точки на местности (при наличии)
	X	Y			
1	2	3	4	5	6
3580	139265.44	322477.08	Аналитический метод	0.10	Закрепление отсутствует
3581	139257.74	322481.02	Аналитический метод	0.10	Закрепление отсутствует
3582	139245.52	322484.70	Аналитический метод	0.10	Закрепление отсутствует
3583	139228.65	322483.09	Аналитический метод	0.10	Закрепление отсутствует
3584	139216.73	322481.28	Аналитический метод	0.10	Закрепление отсутствует
3585	139197.33	322485.80	Аналитический метод	0.10	Закрепление отсутствует
3586	139193.91	322483.53	Аналитический метод	0.10	Закрепление отсутствует
3587	139175.02	322486.79	Аналитический метод	0.10	Закрепление отсутствует
3588	139152.32	322505.58	Аналитический метод	0.10	Закрепление отсутствует
3589	139151.48	322506.49	Аналитический метод	0.10	Закрепление отсутствует
3590	139150.67	322507.64	Аналитический метод	0.10	Закрепление отсутствует
3591	139150.01	322508.88	Аналитический метод	0.10	Закрепление отсутствует
3592	139149.50	322510.19	Аналитический метод	0.10	Закрепление отсутствует
3593	139149.17	322511.56	Аналитический метод	0.10	Закрепление отсутствует
3594	139149.09	322512.26	Аналитический метод	0.10	Закрепление отсутствует
3595	139154.34	322516.01	Аналитический метод	0.10	Закрепление отсутствует
3596	139157.73	322518.12	Аналитический метод	0.10	Закрепление отсутствует
3597	139156.65	322519.67	Аналитический метод	0.10	Закрепление отсутствует
3598	139166.30	322525.19	Аналитический метод	0.10	Закрепление отсутствует
3599	139167.30	322526.38	Аналитический метод	0.10	Закрепление отсутствует
3600	139168.63	322528.66	Аналитический метод	0.10	Закрепление отсутствует
3601	139169.56	322531.13	Аналитический метод	0.10	Закрепление отсутствует
3602	139170.07	322533.71	Аналитический метод	0.10	Закрепление отсутствует
3603	139170.17	322536.65	Аналитический метод	0.10	Закрепление отсутствует
3604	139169.42	322539.51	Аналитический метод	0.10	Закрепление отсутствует

2. Сведения о характерных точках границ объекта

Обозначение характерных точек границ	Координаты, м		Метод определения координат характерной точки	Средняя квадратическая погрешность положения характерной точки (Mt), м	Описание обозначения точки на местности (при наличии)
	X	Y			
1	2	3	4	5	6
3605	139168.59	322541.77	Аналитический метод	0.10	Закрепление отсутствует
3606	139167.62	322543.93	Аналитический метод	0.10	Закрепление отсутствует
3607	139166.46	322546.03	Аналитический метод	0.10	Закрепление отсутствует
3608	139165.13	322548.03	Аналитический метод	0.10	Закрепление отсутствует
3609	139163.66	322549.90	Аналитический метод	0.10	Закрепление отсутствует
3610	139157.48	322556.62	Аналитический метод	0.10	Закрепление отсутствует
3611	139145.25	322566.92	Аналитический метод	0.10	Закрепление отсутствует
3612	139128.90	322578.75	Аналитический метод	0.10	Закрепление отсутствует
3613	139125.83	322580.55	Аналитический метод	0.10	Закрепление отсутствует
3614	139122.57	322582.03	Аналитический метод	0.10	Закрепление отсутствует
3615	139119.17	322583.16	Аналитический метод	0.10	Закрепление отсутствует
3616	139115.70	322583.94	Аналитический метод	0.10	Закрепление отсутствует
3617	139112.15	322584.38	Аналитический метод	0.10	Закрепление отсутствует
3618	139108.90	322584.43	Аналитический метод	0.10	Закрепление отсутствует
3619	139090.36	322585.30	Аналитический метод	0.10	Закрепление отсутствует
3620	139088.67	322586.46	Аналитический метод	0.10	Закрепление отсутствует
3621	139090.07	322585.22	Аналитический метод	0.10	Закрепление отсутствует
3622	139091.56	322584.10	Аналитический метод	0.10	Закрепление отсутствует
3623	139093.13	322583.10	Аналитический метод	0.10	Закрепление отсутствует
3624	139094.78	322582.23	Аналитический метод	0.10	Закрепление отсутствует
3625	139096.46	322581.49	Аналитический метод	0.10	Закрепление отсутствует
3626	139098.48	322580.91	Аналитический метод	0.10	Закрепление отсутствует
3627	139108.77	322580.43	Аналитический метод	0.10	Закрепление отсутствует
3628	139111.88	322580.38	Аналитический метод	0.10	Закрепление отсутствует
3629	139115.02	322580.00	Аналитический метод	0.10	Закрепление отсутствует

2. Сведения о характерных точках границ объекта

Обозначение характерных точек границ	Координаты, м		Метод определения координат характерной точки	Средняя квадратическая погрешность положения характерной точки (Mt), м	Описание обозначения точки на местности (при наличии)
	X	Y			
1	2	3	4	5	6
3630	139118.10	322579.30	Аналитический метод	0.10	Закрепление отсутствует
3631	139121.11	322578.30	Аналитический метод	0.10	Закрепление отсутствует
3632	139123.99	322576.99	Аналитический метод	0.10	Закрепление отсутствует
3633	139126.72	322575.40	Аналитический метод	0.10	Закрепление отсутствует
3634	139142.79	322563.77	Аналитический метод	0.10	Закрепление отсутствует
3635	139154.71	322553.72	Аналитический метод	0.10	Закрепление отсутствует
3636	139160.61	322547.31	Аналитический метод	0.10	Закрепление отсутствует
3637	139161.89	322545.69	Аналитический метод	0.10	Закрепление отсутствует
3638	139163.04	322543.96	Аналитический метод	0.10	Закрепление отсутствует
3639	139164.04	322542.14	Аналитический метод	0.10	Закрепление отсутствует
3640	139164.89	322540.26	Аналитический метод	0.10	Закрепление отсутствует
3641	139165.60	322538.31	Аналитический метод	0.10	Закрепление отсутствует
3642	139166.15	322536.19	Аналитический метод	0.10	Закрепление отсутствует
3643	139166.09	322534.17	Аналитический метод	0.10	Закрепление отсутствует
3644	139165.70	322532.23	Аналитический метод	0.10	Закрепление отсутствует
3645	139165.01	322530.39	Аналитический метод	0.10	Закрепление отсутствует
3646	139164.01	322528.68	Аналитический метод	0.10	Закрепление отсутствует
3647	139162.86	322527.31	Аналитический метод	0.10	Закрепление отсутствует
3648	139161.93	322526.13	Аналитический метод	0.10	Закрепление отсутствует
3649	139160.36	322524.49	Аналитический метод	0.10	Закрепление отсутствует
3650	139152.11	322519.33	Аналитический метод	0.10	Закрепление отсутствует
3651	139145.58	322514.66	Аналитический метод	0.10	Закрепление отсутствует
3652	139145.30	322513.86	Аналитический метод	0.10	Закрепление отсутствует
3653	139145.02	322512.64	Аналитический метод	0.10	Закрепление отсутствует
3654	139145.23	322510.86	Аналитический метод	0.10	Закрепление отсутствует

2. Сведения о характерных точках границ объекта

Обозначение характерных точек границ	Координаты, м		Метод определения координат характерной точки	Средняя квадратическая погрешность положения характерной точки (Mt), м	Описание обозначения точки на местности (при наличии)
	X	Y			
1	2	3	4	5	6
3655	139145.68	322509.00	Аналитический метод	0.10	Закрепление отсутствует
3656	139146.36	322507.22	Аналитический метод	0.10	Закрепление отсутствует
3657	139147.26	322505.53	Аналитический метод	0.10	Закрепление отсутствует
3658	139148.37	322503.97	Аналитический метод	0.10	Закрепление отсутствует
3659	139149.64	322502.59	Аналитический метод	0.10	Закрепление отсутствует
3660	139171.35	322486.64	Аналитический метод	0.10	Закрепление отсутствует
3661	139196.36	322482.97	Аналитический метод	0.10	Закрепление отсутствует
3662	139204.69	322479.86	Аналитический метод	0.10	Закрепление отсутствует
3663	139216.59	322477.21	Аналитический метод	0.10	Закрепление отсутствует
3664	139229.14	322479.12	Аналитический метод	0.10	Закрепление отсутствует
3665	139245.12	322480.65	Аналитический метод	0.10	Закрепление отсутствует
3666	139256.23	322477.30	Аналитический метод	0.10	Закрепление отсутствует
3667	139262.68	322474.00	Аналитический метод	0.10	Закрепление отсутствует
3668	139265.83	322469.24	Аналитический метод	0.10	Закрепление отсутствует
3669	139270.07	322461.85	Аналитический метод	0.10	Закрепление отсутствует
3670	139272.60	322453.25	Аналитический метод	0.10	Закрепление отсутствует
3671	139274.87	322438.70	Аналитический метод	0.10	Закрепление отсутствует
3672	139284.03	322397.11	Аналитический метод	0.10	Закрепление отсутствует
3673	139287.91	322388.86	Аналитический метод	0.10	Закрепление отсутствует
3674	139289.10	322385.88	Аналитический метод	0.10	Закрепление отсутствует
3675	139290.19	322382.88	Аналитический метод	0.10	Закрепление отсутствует
3676	139291.20	322379.85	Аналитический метод	0.10	Закрепление отсутствует
3677	139292.13	322376.80	Аналитический метод	0.10	Закрепление отсутствует
3678	139292.97	322373.71	Аналитический метод	0.10	Закрепление отсутствует
3679	139293.78	322370.34	Аналитический метод	0.10	Закрепление отсутствует

2. Сведения о характерных точках границ объекта

Обозначение характерных точек границ	Координаты, м		Метод определения координат характерной точки	Средняя квадратическая погрешность положения характерной точки (Mt), м	Описание обозначения точки на местности (при наличии)
	X	Y			
1	2	3	4	5	6
3680	139292.84	322360.00	Аналитический метод	0.10	Закрепление отсутствует
3681	139292.05	322349.47	Аналитический метод	0.10	Закрепление отсутствует
3682	139293.48	322342.28	Аналитический метод	0.10	Закрепление отсутствует
3683	139296.66	322336.62	Аналитический метод	0.10	Закрепление отсутствует
3684	139300.06	322327.69	Аналитический метод	0.10	Закрепление отсутствует
3685	139302.79	322312.50	Аналитический метод	0.10	Закрепление отсутствует
3686	139304.25	322295.66	Аналитический метод	0.10	Закрепление отсутствует
3687	139303.67	322284.27	Аналитический метод	0.10	Закрепление отсутствует
3688	139307.07	322283.92	Аналитический метод	0.10	Закрепление отсутствует
3689	139313.69	322282.06	Аналитический метод	0.10	Закрепление отсутствует
3690	139317.82	322278.54	Аналитический метод	0.10	Закрепление отсутствует
3691	139323.80	322268.45	Аналитический метод	0.10	Закрепление отсутствует
3692	139328.55	322257.24	Аналитический метод	0.10	Закрепление отсутствует
3693	139334.54	322241.08	Аналитический метод	0.10	Закрепление отсутствует
3694	139336.93	322232.58	Аналитический метод	0.10	Закрепление отсутствует
3695	139341.88	322219.51	Аналитический метод	0.10	Закрепление отсутствует
3696	139344.98	322206.22	Аналитический метод	0.10	Закрепление отсутствует
3697	139347.30	322195.17	Аналитический метод	0.10	Закрепление отсутствует
3698	139351.47	322176.41	Аналитический метод	0.10	Закрепление отсутствует
3699	139357.12	322164.64	Аналитический метод	0.10	Закрепление отсутствует
3700	139362.54	322154.71	Аналитический метод	0.10	Закрепление отсутствует
3701	139372.67	322142.73	Аналитический метод	0.10	Закрепление отсутствует
3702	139383.57	322129.28	Аналитический метод	0.10	Закрепление отсутствует
3703	139389.38	322119.43	Аналитический метод	0.10	Закрепление отсутствует
3704	139397.06	322107.82	Аналитический метод	0.10	Закрепление отсутствует

2. Сведения о характерных точках границ объекта

Обозначение характерных точек границ	Координаты, м		Метод определения координат характерной точки	Средняя квадратическая погрешность положения характерной точки (Mt), м	Описание обозначения точки на местности (при наличии)
	X	Y			
1	2	3	4	5	6
3705	139405.62	322097.20	Аналитический метод	0.10	Закрепление отсутствует
3706	139410.64	322091.64	Аналитический метод	0.10	Закрепление отсутствует
3707	139419.37	322084.52	Аналитический метод	0.10	Закрепление отсутствует
3708	139424.29	322080.82	Аналитический метод	0.10	Закрепление отсутствует
3709	139439.18	322069.76	Аналитический метод	0.10	Закрепление отсутствует
3710	139447.69	322062.46	Аналитический метод	0.10	Закрепление отсутствует
3711	139456.43	322054.02	Аналитический метод	0.10	Закрепление отсутствует
3712	139469.14	322039.49	Аналитический метод	0.10	Закрепление отсутствует
3713	139476.91	322028.46	Аналитический метод	0.10	Закрепление отсутствует
3714	139486.34	322018.27	Аналитический метод	0.10	Закрепление отсутствует
3715	139500.42	322006.67	Аналитический метод	0.10	Закрепление отсутствует
3716	139518.31	321993.93	Аналитический метод	0.10	Закрепление отсутствует
3717	139533.03	321984.86	Аналитический метод	0.10	Закрепление отсутствует
3718	139547.82	321974.80	Аналитический метод	0.10	Закрепление отсутствует
3719	139558.89	321964.02	Аналитический метод	0.10	Закрепление отсутствует
3720	139569.01	321950.40	Аналитический метод	0.10	Закрепление отсутствует
3721	139573.27	321940.95	Аналитический метод	0.10	Закрепление отсутствует
3722	139579.65	321929.16	Аналитический метод	0.10	Закрепление отсутствует
3723	139588.79	321915.59	Аналитический метод	0.10	Закрепление отсутствует
3724	139595.19	321907.38	Аналитический метод	0.10	Закрепление отсутствует
3725	139600.94	321899.90	Аналитический метод	0.10	Закрепление отсутствует
3726	139622.42	321882.10	Аналитический метод	0.10	Закрепление отсутствует
3727	139627.71	321877.50	Аналитический метод	0.10	Закрепление отсутствует
3728	139634.15	321873.20	Аналитический метод	0.10	Закрепление отсутствует
3729	139639.19	321866.53	Аналитический метод	0.10	Закрепление отсутствует

2. Сведения о характерных точках границ объекта

Обозначение характерных точек границ	Координаты, м		Метод определения координат характерной точки	Средняя квадратическая погрешность положения характерной точки (Mt), м	Описание обозначения точки на местности (при наличии)
	X	Y			
1	2	3	4	5	6
3730	139642.39	321861.33	Аналитический метод	0.10	Закрепление отсутствует
3731	139645.73	321855.51	Аналитический метод	0.10	Закрепление отсутствует
3732	139646.91	321849.82	Аналитический метод	0.10	Закрепление отсутствует
3733	139646.99	321846.18	Аналитический метод	0.10	Закрепление отсутствует
3734	139647.14	321841.86	Аналитический метод	0.10	Закрепление отсутствует
3735	139646.13	321835.44	Аналитический метод	0.10	Закрепление отсутствует
3736	139642.54	321826.81	Аналитический метод	0.10	Закрепление отсутствует
3737	139638.03	321814.12	Аналитический метод	0.10	Закрепление отсутствует
3738	139636.02	321803.53	Аналитический метод	0.10	Закрепление отсутствует
3739	139635.57	321793.10	Аналитический метод	0.10	Закрепление отсутствует
3740	139637.28	321783.20	Аналитический метод	0.10	Закрепление отсутствует
3741	139640.91	321773.98	Аналитический метод	0.10	Закрепление отсутствует
3742	139648.04	321761.39	Аналитический метод	0.10	Закрепление отсутствует
3743	139651.19	321756.14	Аналитический метод	0.10	Закрепление отсутствует
3744	139655.56	321749.12	Аналитический метод	0.10	Закрепление отсутствует
3745	139658.75	321743.27	Аналитический метод	0.10	Закрепление отсутствует
3746	139661.89	321736.52	Аналитический метод	0.10	Закрепление отсутствует
3747	139664.03	321727.43	Аналитический метод	0.10	Закрепление отсутствует
3748	139665.51	321718.60	Аналитический метод	0.10	Закрепление отсутствует
3749	139668.65	321712.74	Аналитический метод	0.10	Закрепление отсутствует
3750	139677.90	321705.04	Аналитический метод	0.10	Закрепление отсутствует
3751	139682.22	321704.20	Аналитический метод	0.10	Закрепление отсутствует
3752	139688.66	321704.13	Аналитический метод	0.10	Закрепление отсутствует
3753	139697.06	321705.71	Аналитический метод	0.10	Закрепление отсутствует
3754	139705.05	321705.86	Аналитический метод	0.10	Закрепление отсутствует

2. Сведения о характерных точках границ объекта

Обозначение характерных точек границ	Координаты, м		Метод определения координат характерной точки	Средняя квадратическая погрешность положения характерной точки (Mt), м	Описание обозначения точки на местности (при наличии)
	X	Y			
1	2	3	4	5	6
3755	139710.55	321705.63	Аналитический метод	0.10	Закрепление отсутствует
3756	139718.76	321704.40	Аналитический метод	0.10	Закрепление отсутствует
3757	139727.55	321700.95	Аналитический метод	0.10	Закрепление отсутствует
3758	139737.07	321696.24	Аналитический метод	0.10	Закрепление отсутствует
3759	139743.73	321692.38	Аналитический метод	0.10	Закрепление отсутствует
3760	139750.65	321688.24	Аналитический метод	0.10	Закрепление отсутствует
3761	139762.10	321681.27	Аналитический метод	0.10	Закрепление отсутствует
3762	139765.48	321678.79	Аналитический метод	0.10	Закрепление отсутствует
3763	139771.31	321675.35	Аналитический метод	0.10	Закрепление отсутствует
3764	139777.93	321671.31	Аналитический метод	0.10	Закрепление отсутствует
3765	139787.32	321663.29	Аналитический метод	0.10	Закрепление отсутствует
3766	139791.88	321659.94	Аналитический метод	0.10	Закрепление отсутствует
3767	139796.94	321654.58	Аналитический метод	0.10	Закрепление отсутствует
3768	139802.20	321648.01	Аналитический метод	0.10	Закрепление отсутствует
3769	139806.49	321640.37	Аналитический метод	0.10	Закрепление отсутствует
3770	139809.37	321635.14	Аналитический метод	0.10	Закрепление отсутствует
3771	139812.11	321629.10	Аналитический метод	0.10	Закрепление отсутствует
3772	139813.80	321623.81	Аналитический метод	0.10	Закрепление отсутствует
3773	139815.24	321617.42	Аналитический метод	0.10	Закрепление отсутствует
3774	139816.39	321611.01	Аналитический метод	0.10	Закрепление отсутствует
3775	139816.76	321603.97	Аналитический метод	0.10	Закрепление отсутствует
3776	139817.74	321592.65	Аналитический метод	0.10	Закрепление отсутствует
3777	139819.63	321580.24	Аналитический метод	0.10	Закрепление отсутствует
3778	139822.48	321565.66	Аналитический метод	0.10	Закрепление отсутствует
3779	139824.88	321554.06	Аналитический метод	0.10	Закрепление отсутствует

2. Сведения о характерных точках границ объекта

Обозначение характерных точек границ	Координаты, м		Метод определения координат характерной точки	Средняя квадратическая погрешность положения характерной точки (Mt), м	Описание обозначения точки на местности (при наличии)
	X	Y			
1	2	3	4	5	6
3780	139829.15	321541.73	Аналитический метод	0.10	Закрепление отсутствует
3781	139832.56	321528.70	Аналитический метод	0.10	Закрепление отсутствует
3782	139835.56	321520.91	Аналитический метод	0.10	Закрепление отсутствует
3783	139837.41	321515.70	Аналитический метод	0.10	Закрепление отсутствует
3784	139840.13	321510.70	Аналитический метод	0.10	Закрепление отсутствует
3785	139843.52	321506.06	Аналитический метод	0.10	Закрепление отсутствует
3786	139847.96	321501.17	Аналитический метод	0.10	Закрепление отсутствует
3787	139853.04	321496.76	Аналитический метод	0.10	Закрепление отсутствует
3788	139858.28	321495.39	Аналитический метод	0.10	Закрепление отсутствует
3789	139865.45	321493.97	Аналитический метод	0.10	Закрепление отсутствует
3790	139872.65	321492.79	Аналитический метод	0.10	Закрепление отсутствует
3791	139879.45	321493.81	Аналитический метод	0.10	Закрепление отсутствует
3792	139884.86	321495.52	Аналитический метод	0.10	Закрепление отсутствует
3793	139890.42	321497.30	Аналитический метод	0.10	Закрепление отсутствует
3794	139894.61	321497.30	Аналитический метод	0.10	Закрепление отсутствует
3795	139899.50	321496.09	Аналитический метод	0.10	Закрепление отсутствует
3796	139902.52	321493.99	Аналитический метод	0.10	Закрепление отсутствует
3797	139904.85	321490.38	Аналитический метод	0.10	Закрепление отсутствует
3798	139906.68	321486.31	Аналитический метод	0.10	Закрепление отсутствует
3799	139906.93	321483.40	Аналитический метод	0.10	Закрепление отсутствует
3800	139906.60	321480.68	Аналитический метод	0.10	Закрепление отсутствует
3801	139905.79	321478.74	Аналитический метод	0.10	Закрепление отсутствует
3802	139905.10	321477.12	Аналитический метод	0.10	Закрепление отсутствует
3803	139903.69	321474.45	Аналитический метод	0.10	Закрепление отсутствует
3804	139902.01	321472.21	Аналитический метод	0.10	Закрепление отсутствует

2. Сведения о характерных точках границ объекта

Обозначение характерных точек границ	Координаты, м		Метод определения координат характерной точки	Средняя квадратическая погрешность положения характерной точки (Mt), м	Описание обозначения точки на местности (при наличии)
	X	Y			
1	2	3	4	5	6
3805	139898.97	321469.40	Аналитический метод	0.10	Закрепление отсутствует
3806	139895.34	321466.73	Аналитический метод	0.10	Закрепление отсутствует
3807	139891.56	321462.00	Аналитический метод	0.10	Закрепление отсутствует
3808	139885.58	321451.79	Аналитический метод	0.10	Закрепление отсутствует
3809	139884.27	321444.61	Аналитический метод	0.10	Закрепление отсутствует
3810	139884.35	321436.74	Аналитический метод	0.10	Закрепление отсутствует
3811	139885.81	321429.18	Аналитический метод	0.10	Закрепление отсутствует
3812	139888.02	321424.06	Аналитический метод	0.10	Закрепление отсутствует
3813	139893.49	321419.10	Аналитический метод	0.10	Закрепление отсутствует
3814	139899.19	321416.61	Аналитический метод	0.10	Закрепление отсутствует
3815	139908.06	321413.18	Аналитический метод	0.10	Закрепление отсутствует
3816	139916.26	321411.15	Аналитический метод	0.10	Закрепление отсутствует
3817	139922.86	321408.58	Аналитический метод	0.10	Закрепление отсутствует
3818	139928.71	321404.96	Аналитический метод	0.10	Закрепление отсутствует
3819	139934.42	321401.56	Аналитический метод	0.10	Закрепление отсутствует
3820	139940.07	321397.69	Аналитический метод	0.10	Закрепление отсутствует
3821	139944.77	321393.69	Аналитический метод	0.10	Закрепление отсутствует
3822	139951.50	321388.98	Аналитический метод	0.10	Закрепление отсутствует
3823	139956.96	321384.15	Аналитический метод	0.10	Закрепление отсутствует
3824	139962.74	321379.48	Аналитический метод	0.10	Закрепление отсутствует
3825	139968.78	321375.28	Аналитический метод	0.10	Закрепление отсутствует
3826	139974.38	321370.35	Аналитический метод	0.10	Закрепление отсутствует
3827	139980.40	321365.36	Аналитический метод	0.10	Закрепление отсутствует
3828	139987.49	321359.05	Аналитический метод	0.10	Закрепление отсутствует
3829	139994.79	321355.54	Аналитический метод	0.10	Закрепление отсутствует

2. Сведения о характерных точках границ объекта

Обозначение характерных точек границ	Координаты, м		Метод определения координат характерной точки	Средняя квадратическая погрешность положения характерной точки (Mt), м	Описание обозначения точки на местности (при наличии)
	X	Y			
1	2	3	4	5	6
3830	139999.67	321347.66	Аналитический метод	0.10	Закрепление отсутствует
3831	140009.34	321338.22	Аналитический метод	0.10	Закрепление отсутствует
3832	140012.37	321335.05	Аналитический метод	0.10	Закрепление отсутствует
3833	140016.88	321330.11	Аналитический метод	0.10	Закрепление отсутствует
3834	140024.75	321321.77	Аналитический метод	0.10	Закрепление отсутствует
3835	140030.26	321316.32	Аналитический метод	0.10	Закрепление отсутствует
3836	140041.78	321305.93	Аналитический метод	0.10	Закрепление отсутствует
3837	140047.51	321298.16	Аналитический метод	0.10	Закрепление отсутствует
3838	140051.87	321291.45	Аналитический метод	0.10	Закрепление отсутствует
3839	140057.10	321283.10	Аналитический метод	0.10	Закрепление отсутствует
3840	140060.21	321274.14	Аналитический метод	0.10	Закрепление отсутствует
3841	140063.92	321262.86	Аналитический метод	0.10	Закрепление отсутствует
3842	140066.39	321255.47	Аналитический метод	0.10	Закрепление отсутствует
3843	140069.41	321247.65	Аналитический метод	0.10	Закрепление отсутствует
3844	140073.95	321240.90	Аналитический метод	0.10	Закрепление отсутствует
3845	140079.85	321234.40	Аналитический метод	0.10	Закрепление отсутствует
3846	140088.56	321226.90	Аналитический метод	0.10	Закрепление отсутствует
3847	140094.10	321221.35	Аналитический метод	0.10	Закрепление отсутствует
3848	140099.27	321214.48	Аналитический метод	0.10	Закрепление отсутствует
3849	140101.53	321206.61	Аналитический метод	0.10	Закрепление отсутствует
3850	140101.99	321194.45	Аналитический метод	0.10	Закрепление отсутствует
3851	140100.10	321185.11	Аналитический метод	0.10	Закрепление отсутствует
3852	140098.77	321174.69	Аналитический метод	0.10	Закрепление отсутствует
3853	140100.03	321162.97	Аналитический метод	0.10	Закрепление отсутствует
3854	140101.20	321154.01	Аналитический метод	0.10	Закрепление отсутствует

2. Сведения о характерных точках границ объекта

Обозначение характерных точек границ	Координаты, м		Метод определения координат характерной точки	Средняя квадратическая погрешность положения характерной точки (Mt), м	Описание обозначения точки на местности (при наличии)
	X	Y			
1	2	3	4	5	6
3855	140105.22	321146.18	Аналитический метод	0.10	Закрепление отсутствует
3856	140111.12	321136.73	Аналитический метод	0.10	Закрепление отсутствует
3857	140117.48	321129.11	Аналитический метод	0.10	Закрепление отсутствует
3858	140126.06	321121.04	Аналитический метод	0.10	Закрепление отсутствует
3859	140134.95	321112.08	Аналитический метод	0.10	Закрепление отсутствует
3860	140142.13	321104.82	Аналитический метод	0.10	Закрепление отсутствует
3861	140146.31	321098.77	Аналитический метод	0.10	Закрепление отсутствует
3862	140148.55	321091.56	Аналитический метод	0.10	Закрепление отсутствует
3863	140149.77	321080.60	Аналитический метод	0.10	Закрепление отсутствует
3864	140148.88	321056.45	Аналитический метод	0.10	Закрепление отсутствует
3865	140150.95	321042.01	Аналитический метод	0.10	Закрепление отсутствует
3866	140154.72	321030.86	Аналитический метод	0.10	Закрепление отсутствует
3867	140160.43	321020.69	Аналитический метод	0.10	Закрепление отсутствует
3868	140165.45	321012.63	Аналитический метод	0.10	Закрепление отсутствует
3869	140170.91	321005.31	Аналитический метод	0.10	Закрепление отсутствует
3870	140174.64	320999.97	Аналитический метод	0.10	Закрепление отсутствует
3871	140177.78	320992.84	Аналитический метод	0.10	Закрепление отсутствует
3872	140179.81	320985.77	Аналитический метод	0.10	Закрепление отсутствует
3873	140181.98	320980.12	Аналитический метод	0.10	Закрепление отсутствует
3874	140184.39	320977.16	Аналитический метод	0.10	Закрепление отсутствует
3875	140190.95	320976.97	Аналитический метод	0.10	Закрепление отсутствует
3876	140194.19	320977.64	Аналитический метод	0.10	Закрепление отсутствует
3372	140199.07	320981.58	Аналитический метод	0.10	Закрепление отсутствует
3877	138284.21	321002.21	Аналитический метод	0.10	Закрепление отсутствует
3878	138270.24	321022.29	Аналитический метод	0.10	Закрепление отсутствует

2. Сведения о характерных точках границ объекта

Обозначение характерных точек границ	Координаты, м		Метод определения координат характерной точки	Средняя квадратическая погрешность положения характерной точки (Mt), м	Описание обозначения точки на местности (при наличии)
	X	Y			
1	2	3	4	5	6
3879	138247.68	321066.12	Аналитический метод	0.10	Закрепление отсутствует
3880	138250.94	321067.75	Аналитический метод	0.10	Закрепление отсутствует
3881	138249.06	321072.38	Аналитический метод	0.10	Закрепление отсутствует
3882	138244.68	321066.08	Аналитический метод	0.10	Закрепление отсутствует
3883	138268.44	321021.59	Аналитический метод	0.10	Закрепление отсутствует
3877	138284.21	321002.21	Аналитический метод	0.10	Закрепление отсутствует
3884	137970.05	321245.70	Аналитический метод	0.10	Закрепление отсутствует
3885	137976.31	321242.10	Аналитический метод	0.10	Закрепление отсутствует
3886	137984.08	321253.98	Аналитический метод	0.10	Закрепление отсутствует
3887	138027.20	321229.04	Аналитический метод	0.10	Закрепление отсутствует
3888	138066.71	321214.80	Аналитический метод	0.10	Закрепление отсутствует
3889	138062.69	321203.65	Аналитический метод	0.10	Закрепление отсутствует
3890	138070.24	321201.01	Аналитический метод	0.10	Закрепление отсутствует
3891	138076.87	321219.40	Аналитический метод	0.10	Закрепление отсутствует
3892	138030.59	321236.32	Аналитический метод	0.10	Закрепление отсутствует
3893	137981.16	321264.91	Аналитический метод	0.10	Закрепление отсутствует
3884	137970.05	321245.70	Аналитический метод	0.10	Закрепление отсутствует
3894	137972.59	321258.08	Аналитический метод	0.10	Закрепление отсутствует
3895	137971.58	321258.66	Аналитический метод	0.10	Закрепление отсутствует
3896	137956.43	321267.36	Аналитический метод	0.10	Закрепление отсутствует
3897	137941.10	321276.22	Аналитический метод	0.10	Закрепление отсутствует
3898	137921.07	321287.67	Аналитический метод	0.10	Закрепление отсутствует
3899	137898.60	321300.40	Аналитический метод	0.10	Закрепление отсутствует
3900	137868.38	321317.09	Аналитический метод	0.10	Закрепление отсутствует
3901	137842.08	321330.96	Аналитический метод	0.10	Закрепление отсутствует

2. Сведения о характерных точках границ объекта

Обозначение характерных точек границ	Координаты, м		Метод определения координат характерной точки	Средняя квадратическая погрешность положения характерной точки (Mt), м	Описание обозначения точки на местности (при наличии)
	X	Y			
1	2	3	4	5	6
3902	137817.08	321344.04	Аналитический метод	0.10	Закрепление отсутствует
3903	137786.63	321357.45	Аналитический метод	0.10	Закрепление отсутствует
3904	137772.33	321365.89	Аналитический метод	0.10	Закрепление отсутствует
3905	137743.22	321384.42	Аналитический метод	0.10	Закрепление отсутствует
3906	137719.04	321398.46	Аналитический метод	0.10	Закрепление отсутствует
3907	137698.25	321411.17	Аналитический метод	0.10	Закрепление отсутствует
3908	137686.87	321417.86	Аналитический метод	0.10	Закрепление отсутствует
3909	137679.36	321422.70	Аналитический метод	0.10	Закрепление отсутствует
3910	137661.84	321434.07	Аналитический метод	0.10	Закрепление отсутствует
3911	137649.45	321441.95	Аналитический метод	0.10	Закрепление отсутствует
3912	137628.99	321454.44	Аналитический метод	0.10	Закрепление отсутствует
3913	137610.39	321464.72	Аналитический метод	0.10	Закрепление отсутствует
3914	137584.72	321479.58	Аналитический метод	0.10	Закрепление отсутствует
3915	137571.28	321487.73	Аналитический метод	0.10	Закрепление отсутствует
3916	137557.61	321496.00	Аналитический метод	0.10	Закрепление отсутствует
3917	137533.05	321510.72	Аналитический метод	0.10	Закрепление отсутствует
3918	137515.63	321521.09	Аналитический метод	0.10	Закрепление отсутствует
3919	137488.40	321537.82	Аналитический метод	0.10	Закрепление отсутствует
3920	137458.51	321555.32	Аналитический метод	0.10	Закрепление отсутствует
3921	137438.28	321566.21	Аналитический метод	0.10	Закрепление отсутствует
3922	137423.85	321572.80	Аналитический метод	0.10	Закрепление отсутствует
3923	137411.47	321577.77	Аналитический метод	0.10	Закрепление отсутствует
3924	137391.51	321584.49	Аналитический метод	0.10	Закрепление отсутствует
3925	137363.80	321592.79	Аналитический метод	0.10	Закрепление отсутствует
3926	137343.51	321598.19	Аналитический метод	0.10	Закрепление отсутствует

2. Сведения о характерных точках границ объекта

Обозначение характерных точек границ	Координаты, м		Метод определения координат характерной точки	Средняя квадратическая погрешность положения характерной точки (Mt), м	Описание обозначения точки на местности (при наличии)
	X	Y			
1	2	3	4	5	6
3927	137315.86	321605.94	Аналитический метод	0.10	Закрепление отсутствует
3928	137304.20	321609.49	Аналитический метод	0.10	Закрепление отсутствует
3929	137293.87	321612.73	Аналитический метод	0.10	Закрепление отсутствует
3930	137284.69	321613.71	Аналитический метод	0.10	Закрепление отсутствует
3931	137275.39	321617.41	Аналитический метод	0.10	Закрепление отсутствует
3932	137262.41	321622.76	Аналитический метод	0.10	Закрепление отсутствует
3933	137243.80	321629.10	Аналитический метод	0.10	Закрепление отсутствует
3934	137229.71	321634.17	Аналитический метод	0.10	Закрепление отсутствует
3935	137210.30	321641.18	Аналитический метод	0.10	Закрепление отсутствует
3936	137196.90	321646.08	Аналитический метод	0.10	Закрепление отсутствует
3937	137182.58	321651.20	Аналитический метод	0.10	Закрепление отсутствует
3938	137165.28	321657.71	Аналитический метод	0.10	Закрепление отсутствует
3939	137157.42	321660.63	Аналитический метод	0.10	Закрепление отсутствует
3940	137150.34	321663.07	Аналитический метод	0.10	Закрепление отсутствует
3941	137144.70	321664.86	Аналитический метод	0.10	Закрепление отсутствует
3942	137135.92	321667.40	Аналитический метод	0.10	Закрепление отсутствует
3943	137130.19	321668.80	Аналитический метод	0.10	Закрепление отсутствует
3944	137122.15	321671.08	Аналитический метод	0.10	Закрепление отсутствует
3945	137105.21	321676.93	Аналитический метод	0.10	Закрепление отсутствует
3946	137094.19	321679.23	Аналитический метод	0.10	Закрепление отсутствует
3947	137079.87	321682.22	Аналитический метод	0.10	Закрепление отсутствует
3948	137067.35	321684.77	Аналитический метод	0.10	Закрепление отсутствует
3949	137056.96	321686.49	Аналитический метод	0.10	Закрепление отсутствует
3950	137048.71	321687.41	Аналитический метод	0.10	Закрепление отсутствует
3951	137042.97	321687.70	Аналитический метод	0.10	Закрепление отсутствует

2. Сведения о характерных точках границ объекта

Обозначение характерных точек границ	Координаты, м		Метод определения координат характерной точки	Средняя квадратическая погрешность положения характерной точки (Mt), м	Описание обозначения точки на местности (при наличии)
	X	Y			
1	2	3	4	5	6
3952	137036.83	321687.66	Аналитический метод	0.10	Закрепление отсутствует
3953	137030.84	321687.48	Аналитический метод	0.10	Закрепление отсутствует
3954	137024.12	321687.20	Аналитический метод	0.10	Закрепление отсутствует
3955	137015.84	321686.68	Аналитический метод	0.10	Закрепление отсутствует
3956	137003.52	321685.79	Аналитический метод	0.10	Закрепление отсутствует
3957	137000.11	321685.57	Аналитический метод	0.10	Закрепление отсутствует
3958	136996.32	321685.36	Аналитический метод	0.10	Закрепление отсутствует
3959	136991.73	321685.17	Аналитический метод	0.10	Закрепление отсутствует
3960	136987.61	321685.07	Аналитический метод	0.10	Закрепление отсутствует
3961	136982.69	321685.11	Аналитический метод	0.10	Закрепление отсутствует
3962	136978.77	321685.26	Аналитический метод	0.10	Закрепление отсутствует
3963	136976.54	321685.30	Аналитический метод	0.10	Закрепление отсутствует
3964	136969.77	321685.64	Аналитический метод	0.10	Закрепление отсутствует
3965	136956.42	321686.37	Аналитический метод	0.10	Закрепление отсутствует
3966	136943.75	321686.91	Аналитический метод	0.10	Закрепление отсутствует
3967	136935.24	321686.95	Аналитический метод	0.10	Закрепление отсутствует
3968	136925.76	321686.82	Аналитический метод	0.10	Закрепление отсутствует
3969	136918.48	321686.60	Аналитический метод	0.10	Закрепление отсутствует
3970	136914.61	321686.49	Аналитический метод	0.10	Закрепление отсутствует
3971	136909.43	321686.61	Аналитический метод	0.10	Закрепление отсутствует
3972	136892.72	321681.72	Аналитический метод	0.10	Закрепление отсутствует
3973	136890.87	321681.26	Аналитический метод	0.10	Закрепление отсутствует
3974	136886.65	321683.08	Аналитический метод	0.10	Закрепление отсутствует
3975	136880.01	321692.09	Аналитический метод	0.10	Закрепление отсутствует
3976	136872.89	321695.03	Аналитический метод	0.10	Закрепление отсутствует

2. Сведения о характерных точках границ объекта

Обозначение характерных точек границ	Координаты, м		Метод определения координат характерной точки	Средняя квадратическая погрешность положения характерной точки (Mt), м	Описание обозначения точки на местности (при наличии)
	X	Y			
1	2	3	4	5	6
3977	136867.87	321697.34	Аналитический метод	0.10	Закрепление отсутствует
3978	136860.43	321701.05	Аналитический метод	0.10	Закрепление отсутствует
3979	136854.87	321704.27	Аналитический метод	0.10	Закрепление отсутствует
3980	136846.74	321708.08	Аналитический метод	0.10	Закрепление отсутствует
3981	136840.46	321710.58	Аналитический метод	0.10	Закрепление отсутствует
3982	136823.53	321715.98	Аналитический метод	0.10	Закрепление отсутствует
3983	136815.67	321718.11	Аналитический метод	0.10	Закрепление отсутствует
3984	136804.60	321721.16	Аналитический метод	0.10	Закрепление отсутствует
3985	136793.80	321723.76	Аналитический метод	0.10	Закрепление отсутствует
3986	136779.45	321727.62	Аналитический метод	0.10	Закрепление отсутствует
3987	136763.68	321731.49	Аналитический метод	0.10	Закрепление отсутствует
3988	136749.79	321734.55	Аналитический метод	0.10	Закрепление отсутствует
3989	136738.80	321736.23	Аналитический метод	0.10	Закрепление отсутствует
3990	136728.68	321736.36	Аналитический метод	0.10	Закрепление отсутствует
3991	136716.64	321736.16	Аналитический метод	0.10	Закрепление отсутствует
3992	136695.46	321734.55	Аналитический метод	0.10	Закрепление отсутствует
3993	136684.70	321734.27	Аналитический метод	0.10	Закрепление отсутствует
3994	136679.39	321734.22	Аналитический метод	0.10	Закрепление отсутствует
3995	136676.23	321734.40	Аналитический метод	0.10	Закрепление отсутствует
3996	136672.07	321735.17	Аналитический метод	0.10	Закрепление отсутствует
3997	136670.37	321735.58	Аналитический метод	0.10	Закрепление отсутствует
3998	136668.51	321736.41	Аналитический метод	0.10	Закрепление отсутствует
3999	136666.01	321738.57	Аналитический метод	0.10	Закрепление отсутствует
4000	136663.46	321741.93	Аналитический метод	0.10	Закрепление отсутствует
4001	136662.16	321743.81	Аналитический метод	0.10	Закрепление отсутствует

2. Сведения о характерных точках границ объекта

Обозначение характерных точек границ	Координаты, м		Метод определения координат характерной точки	Средняя квадратическая погрешность положения характерной точки (Mt), м	Описание обозначения точки на местности (при наличии)
	X	Y			
1	2	3	4	5	6
4002	136659.76	321748.85	Аналитический метод	0.10	Закрепление отсутствует
4003	136659.08	321750.69	Аналитический метод	0.10	Закрепление отсутствует
4004	136659.02	321734.55	Аналитический метод	0.10	Закрепление отсутствует
4005	136660.14	321733.07	Аналитический метод	0.10	Закрепление отсутствует
4006	136664.16	321729.60	Аналитический метод	0.10	Закрепление отсутствует
4007	136667.77	321727.97	Аналитический метод	0.10	Закрепление отсутствует
4008	136670.42	321727.34	Аналитический метод	0.10	Закрепление отсутствует
4009	136675.27	321726.45	Аналитический метод	0.10	Закрепление отсутствует
4010	136679.20	321726.21	Аналитический метод	0.10	Закрепление отсутствует
4011	136684.85	321726.27	Аналитический метод	0.10	Закрепление отсутствует
4012	136695.87	321726.56	Аналитический метод	0.10	Закрепление отсутствует
4013	136717.01	321728.16	Аналитический метод	0.10	Закрепление отсутствует
4014	136728.70	321728.35	Аналитический метод	0.10	Закрепление отсутствует
4015	136738.14	321728.24	Аналитический метод	0.10	Закрепление отсутствует
4016	136748.32	321726.68	Аналитический метод	0.10	Закрепление отсутствует
4017	136761.86	321723.70	Аналитический метод	0.10	Закрепление отсутствует
4018	136777.46	321719.87	Аналитический метод	0.10	Закрепление отсутствует
4019	136791.82	321716.01	Аналитический метод	0.10	Закрепление отсутствует
4020	136802.60	321713.41	Аналитический метод	0.10	Закрепление отсутствует
4021	136813.57	321710.39	Аналитический метод	0.10	Закрепление отсутствует
4022	136821.27	321708.31	Аналитический метод	0.10	Закрепление отсутствует
4023	136837.76	321703.05	Аналитический метод	0.10	Закрепление отсутствует
4024	136843.56	321700.73	Аналитический метод	0.10	Закрепление отсутствует
4025	136851.16	321697.17	Аналитический метод	0.10	Закрепление отсутствует
4026	136856.63	321694.00	Аналитический метод	0.10	Закрепление отсутствует

2. Сведения о характерных точках границ объекта

Обозначение характерных точек границ	Координаты, м		Метод определения координат характерной точки	Средняя квадратическая погрешность положения характерной точки (Mt), м	Описание обозначения точки на местности (при наличии)
	X	Y			
1	2	3	4	5	6
4027	136864.41	321690.13	Аналитический метод	0.10	Закрепление отсутствует
4028	136869.69	321687.70	Аналитический метод	0.10	Закрепление отсутствует
4029	136874.90	321685.55	Аналитический метод	0.10	Закрепление отсутствует
4030	136881.49	321676.60	Аналитический метод	0.10	Закрепление отсутствует
4031	136890.15	321672.85	Аналитический метод	0.10	Закрепление отсутствует
4032	136910.56	321678.60	Аналитический метод	0.10	Закрепление отсутствует
4033	136925.96	321678.82	Аналитический метод	0.10	Закрепление отсутствует
4034	136935.28	321678.95	Аналитический метод	0.10	Закрепление отсутствует
4035	136943.56	321678.91	Аналитический метод	0.10	Закрепление отсутствует
4036	136956.03	321678.38	Аналитический метод	0.10	Закрепление отсутствует
4037	136969.36	321677.65	Аналитический метод	0.10	Закрепление отсутствует
4038	136976.27	321677.30	Аналитический метод	0.10	Закрепление отсутствует
4039	136978.55	321677.26	Аналитический метод	0.10	Закрепление отсутствует
4040	136982.50	321677.11	Аналитический метод	0.10	Закрепление отсутствует
4041	136987.68	321677.07	Аналитический метод	0.10	Закрепление отсутствует
4042	136992.00	321677.18	Аналитический метод	0.10	Закрепление отсутствует
4043	136996.70	321677.37	Аналитический метод	0.10	Закрепление отсутствует
4044	137000.60	321677.58	Аналитический метод	0.10	Закрепление отсутствует
4045	137004.08	321677.81	Аналитический метод	0.10	Закрепление отсутствует
4046	137016.37	321678.69	Аналитический метод	0.10	Закрепление отсутствует
4047	137024.54	321679.21	Аналитический метод	0.10	Закрепление отсутствует
4048	137031.13	321679.49	Аналитический метод	0.10	Закрепление отсутствует
4049	137036.97	321679.66	Аналитический метод	0.10	Закрепление отсутствует
4050	137042.79	321679.70	Аналитический метод	0.10	Закрепление отсутствует
4051	137048.06	321679.43	Аналитический метод	0.10	Закрепление отсутствует

2. Сведения о характерных точках границ объекта

Обозначение характерных точек границ	Координаты, м		Метод определения координат характерной точки	Средняя квадратическая погрешность положения характерной точки (Mt), м	Описание обозначения точки на местности (при наличии)
	X	Y			
1	2	3	4	5	6
4052	137055.87	321678.56	Аналитический метод	0.10	Закрепление отсутствует
4053	137065.90	321676.90	Аналитический метод	0.10	Закрепление отсутствует
4054	137078.25	321674.38	Аналитический метод	0.10	Закрепление отсутствует
4055	137092.56	321671.40	Аналитический метод	0.10	Закрепление отсутствует
4056	137103.08	321669.20	Аналитический метод	0.10	Закрепление отсутствует
4057	137119.50	321663.49	Аналитический метод	0.10	Закрепление отсутствует
4058	137128.15	321661.06	Аналитический метод	0.10	Закрепление отсутствует
4059	137133.87	321659.67	Аналитический метод	0.10	Закрепление отсутствует
4060	137142.37	321657.21	Аналитический метод	0.10	Закрепление отсутствует
4061	137147.82	321655.47	Аналитический метод	0.10	Закрепление отсутствует
4062	137154.72	321653.09	Аналитический метод	0.10	Закрепление отсутствует
4063	137162.48	321650.22	Аналитический метод	0.10	Закрепление отсутствует
4064	137179.82	321643.69	Аналитический метод	0.10	Закрепление отсутствует
4065	137194.17	321638.55	Аналитический метод	0.10	Закрепление отсутствует
4066	137207.57	321633.66	Аналитический метод	0.10	Закрепление отсутствует
4067	137227.00	321626.65	Аналитический метод	0.10	Закрепление отсутствует
4068	137241.16	321621.55	Аналитический метод	0.10	Закрепление отсутствует
4069	137259.59	321615.26	Аналитический метод	0.10	Закрепление отсутствует
4070	137272.38	321610.00	Аналитический метод	0.10	Закрепление отсутствует
4071	137282.76	321605.87	Аналитический метод	0.10	Закрепление отсутствует
4072	137292.24	321604.86	Аналитический метод	0.10	Закрепление отсутствует
4073	137301.83	321601.85	Аналитический метод	0.10	Закрепление отсутствует
4074	137313.61	321598.26	Аналитический метод	0.10	Закрепление отсутствует
4075	137348.56	321590.09	Аналитический метод	0.10	Закрепление отсутствует
4076	137372.80	321582.07	Аналитический метод	0.10	Закрепление отсутствует

2. Сведения о характерных точках границ объекта

Обозначение характерных точек границ	Координаты, м		Метод определения координат характерной точки	Средняя квадратическая погрешность положения характерной точки (Mt), м	Описание обозначения точки на местности (при наличии)
	X	Y			
1	2	3	4	5	6
4077	137389.09	321576.86	Аналитический метод	0.10	Закрепление отсутствует
4078	137408.70	321570.26	Аналитический метод	0.10	Закрепление отсутствует
4079	137420.70	321565.45	Аналитический метод	0.10	Закрепление отсутствует
4080	137434.72	321559.04	Аналитический метод	0.10	Закрепление отсутствует
4081	137454.59	321548.35	Аналитический метод	0.10	Закрепление отсутствует
4082	137484.29	321530.96	Аналитический метод	0.10	Закрепление отсутствует
4083	137511.71	321514.68	Аналитический метод	0.10	Закрепление отсутствует
4084	137529.21	321504.29	Аналитический метод	0.10	Закрепление отсутствует
4085	137553.48	321489.15	Аналитический метод	0.10	Закрепление отсутствует
4086	137567.14	321480.89	Аналитический метод	0.10	Закрепление отсутствует
4087	137580.64	321472.70	Аналитический метод	0.10	Закрепление отсутствует
4088	137606.45	321457.76	Аналитический метод	0.10	Закрепление отсутствует
4089	137624.97	321447.52	Аналитический метод	0.10	Закрепление отсутствует
4090	137645.22	321435.16	Аналитический метод	0.10	Закрепление отсутствует
4091	137657.52	321427.34	Аналитический метод	0.10	Закрепление отсутствует
4092	137675.01	321415.98	Аналитический метод	0.10	Закрепление отсутствует
4093	137682.67	321411.04	Аналитический метод	0.10	Закрепление отсутствует
4094	137694.13	321404.31	Аналитический метод	0.10	Закрепление отсутствует
4095	137714.95	321391.58	Аналитический метод	0.10	Закрепление отсутствует
4096	137739.06	321377.58	Аналитический метод	0.10	Закрепление отсутствует
4097	137768.15	321359.07	Аналитический метод	0.10	Закрепление отсутствует
4098	137782.98	321350.32	Аналитический метод	0.10	Закрепление отсутствует
4099	137813.61	321336.83	Аналитический метод	0.10	Закрепление отсутствует
4100	137838.36	321323.88	Аналитический метод	0.10	Закрепление отсутствует
4101	137864.58	321310.05	Аналитический метод	0.10	Закрепление отсутствует

2. Сведения о характерных точках границ объекта

Обозначение характерных точек границ	Координаты, м		Метод определения координат характерной точки	Средняя квадратическая погрешность положения характерной точки (Mt), м	Описание обозначения точки на местности (при наличии)
	X	Y			
1	2	3	4	5	6
4102	137894.69	321293.41	Аналитический метод	0.10	Закрепление отсутствует
4103	137917.11	321280.72	Аналитический метод	0.10	Закрепление отсутствует
4104	137937.10	321269.29	Аналитический метод	0.10	Закрепление отсутствует
4105	137952.44	321260.42	Аналитический метод	0.10	Закрепление отсутствует
4106	137967.60	321251.72	Аналитический метод	0.10	Закрепление отсутствует
4107	137968.58	321251.16	Аналитический метод	0.10	Закрепление отсутствует
3894	137972.59	321258.08	Аналитический метод	0.10	Закрепление отсутствует
4108	136655.12	321761.54	Аналитический метод	0.10	Закрепление отсутствует
4109	136654.11	321764.42	Аналитический метод	0.10	Закрепление отсутствует
4110	136651.50	321770.55	Аналитический метод	0.10	Закрепление отсутствует
4111	136649.53	321774.88	Аналитический метод	0.10	Закрепление отсутствует
4112	136645.42	321782.24	Аналитический метод	0.10	Закрепление отсутствует
4113	136643.06	321785.95	Аналитический метод	0.10	Закрепление отсутствует
4114	136637.93	321793.25	Аналитический метод	0.10	Закрепление отсутствует
4115	136631.12	321801.16	Аналитический метод	0.10	Закрепление отсутствует
4116	136624.07	321808.49	Аналитический метод	0.10	Закрепление отсутствует
4117	136616.85	321814.87	Аналитический метод	0.10	Закрепление отсутствует
4118	136610.98	321819.83	Аналитический метод	0.10	Закрепление отсутствует
4119	136604.38	321824.72	Аналитический метод	0.10	Закрепление отсутствует
4120	136597.60	321829.53	Аналитический метод	0.10	Закрепление отсутствует
4121	136589.61	321834.64	Аналитический метод	0.10	Закрепление отсутствует
4122	136578.25	321841.48	Аналитический метод	0.10	Закрепление отсутствует
4123	136566.89	321848.18	Аналитический метод	0.10	Закрепление отсутствует
4124	136554.17	321854.92	Аналитический метод	0.10	Закрепление отсутствует
4125	136543.07	321859.75	Аналитический метод	0.10	Закрепление отсутствует

2. Сведения о характерных точках границ объекта

Обозначение характерных точек границ	Координаты, м		Метод определения координат характерной точки	Средняя квадратическая погрешность положения характерной точки (Mt), м	Описание обозначения точки на местности (при наличии)
	X	Y			
1	2	3	4	5	6
4126	136535.71	321862.41	Аналитический метод	0.10	Закрепление отсутствует
4127	136529.39	321864.11	Аналитический метод	0.10	Закрепление отсутствует
4128	136524.22	321865.35	Аналитический метод	0.10	Закрепление отсутствует
4129	136517.35	321866.32	Аналитический метод	0.10	Закрепление отсутствует
4130	136512.03	321866.86	Аналитический метод	0.10	Закрепление отсутствует
4131	136505.51	321867.22	Аналитический метод	0.10	Закрепление отсутствует
4132	136497.73	321867.63	Аналитический метод	0.10	Закрепление отсутствует
4133	136491.97	321867.87	Аналитический метод	0.10	Закрепление отсутствует
4134	136485.89	321868.03	Аналитический метод	0.10	Закрепление отсутствует
4135	136479.52	321868.71	Аналитический метод	0.10	Закрепление отсутствует
4136	136472.12	321869.84	Аналитический метод	0.10	Закрепление отсутствует
4137	136465.30	321871.09	Аналитический метод	0.10	Закрепление отсутствует
4138	136451.70	321874.48	Аналитический метод	0.10	Закрепление отсутствует
4139	136430.77	321880.24	Аналитический метод	0.10	Закрепление отсутствует
4140	136414.82	321884.87	Аналитический метод	0.10	Закрепление отсутствует
4141	136399.69	321889.60	Аналитический метод	0.10	Закрепление отсутствует
4142	136386.57	321893.95	Аналитический метод	0.10	Закрепление отсутствует
4143	136375.74	321897.26	Аналитический метод	0.10	Закрепление отсутствует
4144	136366.07	321899.59	Аналитический метод	0.10	Закрепление отсутствует
4145	136360.29	321900.56	Аналитический метод	0.10	Закрепление отсутствует
4146	136344.94	321903.13	Аналитический метод	0.10	Закрепление отсутствует
4147	136332.94	321904.74	Аналитический метод	0.10	Закрепление отсутствует
4148	136310.94	321908.46	Аналитический метод	0.10	Закрепление отсутствует
4149	136300.63	321910.62	Аналитический метод	0.10	Закрепление отсутствует
4150	136288.30	321916.17	Аналитический метод	0.10	Закрепление отсутствует

2. Сведения о характерных точках границ объекта

Обозначение характерных точек границ	Координаты, м		Метод определения координат характерной точки	Средняя квадратическая погрешность положения характерной точки (Mt), м	Описание обозначения точки на местности (при наличии)
	X	Y			
1	2	3	4	5	6
4151	136270.28	321921.84	Аналитический метод	0.10	Закрепление отсутствует
4152	136260.59	321924.91	Аналитический метод	0.10	Закрепление отсутствует
4153	136241.67	321931.31	Аналитический метод	0.10	Закрепление отсутствует
4154	136226.16	321936.79	Аналитический метод	0.10	Закрепление отсутствует
4155	136205.07	321943.43	Аналитический метод	0.10	Закрепление отсутствует
4156	136193.79	321946.29	Аналитический метод	0.10	Закрепление отсутствует
4157	136189.71	321947.09	Аналитический метод	0.10	Закрепление отсутствует
4158	136182.40	321948.31	Аналитический метод	0.10	Закрепление отсутствует
4159	136175.24	321949.37	Аналитический метод	0.10	Закрепление отсутствует
4160	136167.73	321950.56	Аналитический метод	0.10	Закрепление отсутствует
4161	136157.30	321952.94	Аналитический метод	0.10	Закрепление отсутствует
4162	136147.64	321956.13	Аналитический метод	0.10	Закрепление отсутствует
4163	136136.32	321959.59	Аналитический метод	0.10	Закрепление отсутствует
4164	136126.75	321962.69	Аналитический метод	0.10	Закрепление отсутствует
4165	136111.41	321968.37	Аналитический метод	0.10	Закрепление отсутствует
4166	136096.87	321973.64	Аналитический метод	0.10	Закрепление отсутствует
4167	136083.51	321978.46	Аналитический метод	0.10	Закрепление отсутствует
4168	136067.62	321984.37	Аналитический метод	0.10	Закрепление отсутствует
4169	136063.51	321985.67	Аналитический метод	0.10	Закрепление отсутствует
4170	136054.02	321989.83	Аналитический метод	0.10	Закрепление отсутствует
4171	136028.25	322001.99	Аналитический метод	0.10	Закрепление отсутствует
4172	136008.38	322013.66	Аналитический метод	0.10	Закрепление отсутствует
4173	136001.05	322018.65	Аналитический метод	0.10	Закрепление отсутствует
4174	135992.52	322025.42	Аналитический метод	0.10	Закрепление отсутствует
4175	135986.70	322029.29	Аналитический метод	0.10	Закрепление отсутствует

2. Сведения о характерных точках границ объекта

Обозначение характерных точек границ	Координаты, м		Метод определения координат характерной точки	Средняя квадратическая погрешность положения характерной точки (Mt), м	Описание обозначения точки на местности (при наличии)
	X	Y			
1	2	3	4	5	6
4176	135960.52	322044.57	Аналитический метод	0.10	Закрепление отсутствует
4177	135942.79	322052.40	Аналитический метод	0.10	Закрепление отсутствует
4178	135901.66	322066.22	Аналитический метод	0.10	Закрепление отсутствует
4179	135856.44	322080.48	Аналитический метод	0.10	Закрепление отсутствует
4180	135844.54	322082.05	Аналитический метод	0.10	Закрепление отсутствует
4181	135795.37	322097.75	Аналитический метод	0.10	Закрепление отсутствует
4182	135712.66	322125.59	Аналитический метод	0.10	Закрепление отсутствует
4183	135627.79	322155.21	Аналитический метод	0.10	Закрепление отсутствует
4184	135613.64	322164.25	Аналитический метод	0.10	Закрепление отсутствует
4185	135570.71	322183.18	Аналитический метод	0.10	Закрепление отсутствует
4186	135539.03	322194.41	Аналитический метод	0.10	Закрепление отсутствует
4187	135516.98	322199.70	Аналитический метод	0.10	Закрепление отсутствует
4188	135476.56	322205.21	Аналитический метод	0.10	Закрепление отсутствует
4189	135449.61	322206.05	Аналитический метод	0.10	Закрепление отсутствует
4190	135426.27	322201.99	Аналитический метод	0.10	Закрепление отсутствует
4191	135395.80	322195.69	Аналитический метод	0.10	Закрепление отсутствует
4192	135355.51	322182.64	Аналитический метод	0.10	Закрепление отсутствует
4193	135323.17	322173.51	Аналитический метод	0.10	Закрепление отсутствует
4194	135311.52	322170.91	Аналитический метод	0.10	Закрепление отсутствует
4195	135288.38	322166.82	Аналитический метод	0.10	Закрепление отсутствует
4196	135263.71	322164.88	Аналитический метод	0.10	Закрепление отсутствует
4197	135216.18	322169.42	Аналитический метод	0.10	Закрепление отсутствует
4198	135170.56	322173.36	Аналитический метод	0.10	Закрепление отсутствует
4199	135130.85	322171.00	Аналитический метод	0.10	Закрепление отсутствует
4200	135093.80	322166.14	Аналитический метод	0.10	Закрепление отсутствует

2. Сведения о характерных точках границ объекта

Обозначение характерных точек границ	Координаты, м		Метод определения координат характерной точки	Средняя квадратическая погрешность положения характерной точки (Mt), м	Описание обозначения точки на местности (при наличии)
	X	Y			
1	2	3	4	5	6
4201	135056.38	322159.82	Аналитический метод	0.10	Закрепление отсутствует
4202	135028.63	322157.08	Аналитический метод	0.10	Закрепление отсутствует
4203	134783.87	322138.20	Аналитический метод	0.10	Закрепление отсутствует
4204	134699.27	322129.99	Аналитический метод	0.10	Закрепление отсутствует
4205	134673.21	322125.26	Аналитический метод	0.10	Закрепление отсутствует
4206	134632.93	322112.62	Аналитический метод	0.10	Закрепление отсутствует
4207	134619.07	322110.61	Аналитический метод	0.10	Закрепление отсутствует
4208	134550.90	322109.46	Аналитический метод	0.10	Закрепление отсутствует
4209	134514.62	322106.42	Аналитический метод	0.10	Закрепление отсутствует
4210	134496.13	322105.81	Аналитический метод	0.10	Закрепление отсутствует
4211	134449.53	322109.07	Аналитический метод	0.10	Закрепление отсутствует
4212	134365.42	322121.21	Аналитический метод	0.10	Закрепление отсутствует
4213	134350.71	322123.85	Аналитический метод	0.10	Закрепление отсутствует
4214	134320.35	322138.29	Аналитический метод	0.10	Закрепление отсутствует
4215	134224.78	322171.22	Аналитический метод	0.10	Закрепление отсутствует
4216	134206.11	322178.57	Аналитический метод	0.10	Закрепление отсутствует
4217	134148.53	322205.63	Аналитический метод	0.10	Закрепление отсутствует
4218	134086.06	322236.07	Аналитический метод	0.10	Закрепление отсутствует
4219	133961.92	322283.18	Аналитический метод	0.10	Закрепление отсутствует
4220	133917.60	322298.26	Аналитический метод	0.10	Закрепление отсутствует
4221	133857.62	322323.75	Аналитический метод	0.10	Закрепление отсутствует
4222	133827.21	322307.50	Аналитический метод	0.10	Закрепление отсутствует
4223	133816.43	322307.50	Аналитический метод	0.10	Закрепление отсутствует
4224	133816.43	322299.50	Аналитический метод	0.10	Закрепление отсутствует
4225	133821.61	322299.59	Аналитический метод	0.10	Закрепление отсутствует

2. Сведения о характерных точках границ объекта

Обозначение характерных точек границ	Координаты, м		Метод определения координат характерной точки	Средняя квадратическая погрешность положения характерной точки (Mt), м	Описание обозначения точки на местности (при наличии)
	X	Y			
1	2	3	4	5	6
4226	133821.94	322300.38	Аналитический метод	0.10	Закрепление отсутствует
4227	133822.34	322301.13	Аналитический метод	0.10	Закрепление отсутствует
4228	133822.80	322301.85	Аналитический метод	0.10	Закрепление отсутствует
4229	133823.32	322302.53	Аналитический метод	0.10	Закрепление отсутствует
4230	133823.89	322303.16	Аналитический метод	0.10	Закрепление отсутствует
4231	133824.51	322303.73	Аналитический метод	0.10	Закрепление отсутствует
4232	133825.19	322304.26	Аналитический метод	0.10	Закрепление отсутствует
4233	133825.90	322304.72	Аналитический метод	0.10	Закрепление отсутствует
4234	133826.65	322305.13	Аналитический метод	0.10	Закрепление отсутствует
4235	133827.43	322305.46	Аналитический метод	0.10	Закрепление отсутствует
4236	133828.24	322305.73	Аналитический метод	0.10	Закрепление отсутствует
4237	133829.07	322305.93	Аналитический метод	0.10	Закрепление отсутствует
4238	133829.91	322306.06	Аналитический метод	0.10	Закрепление отсутствует
4239	133830.76	322306.11	Аналитический метод	0.10	Закрепление отсутствует
4240	133834.91	322306.21	Аналитический метод	0.10	Закрепление отсутствует
4241	133835.74	322306.19	Аналитический метод	0.10	Закрепление отсутствует
4242	133836.56	322306.11	Аналитический метод	0.10	Закрепление отсутствует
4243	133837.38	322305.96	Аналитический метод	0.10	Закрепление отсутствует
4244	133838.18	322305.74	Аналитический метод	0.10	Закрепление отсутствует
4245	133838.96	322305.46	Аналитический метод	0.10	Закрепление отсутствует
4246	133839.71	322305.11	Аналитический метод	0.10	Закрепление отсутствует
4247	133858.01	322314.89	Аналитический метод	0.10	Закрепление отсутствует
4248	133914.74	322290.79	Аналитический метод	0.10	Закрепление отсутствует
4249	133959.21	322275.65	Аналитический метод	0.10	Закрепление отсутствует
4250	134028.23	322249.46	Аналитический метод	0.10	Закрепление отсутствует

2. Сведения о характерных точках границ объекта

Обозначение характерных точек границ	Координаты, м		Метод определения координат характерной точки	Средняя квадратическая погрешность положения характерной точки (Mt), м	Описание обозначения точки на местности (при наличии)
	X	Y			
1	2	3	4	5	6
4251	134031.14	322245.98	Аналитический метод	0.10	Закрепление отсутствует
4252	134035.53	322244.18	Аналитический метод	0.10	Закрепление отсутствует
4253	134040.27	322244.89	Аналитический метод	0.10	Закрепление отсутствует
4254	134082.88	322228.72	Аналитический метод	0.10	Закрепление отсутствует
4255	134145.07	322198.41	Аналитический метод	0.10	Закрепление отсутствует
4256	134202.94	322171.22	Аналитический метод	0.10	Закрепление отсутствует
4257	134222.01	322163.72	Аналитический метод	0.10	Закрепление отсутствует
4258	134317.32	322130.88	Аналитический метод	0.10	Закрепление отсутствует
4259	134322.82	322128.26	Аналитический метод	0.10	Закрепление отсутствует
4260	134325.37	322119.88	Аналитический метод	0.10	Закрепление отсутствует
4261	134354.71	322096.74	Аналитический метод	0.10	Закрепление отсутствует
4262	134392.30	322109.25	Аналитический метод	0.10	Закрепление отсутствует
4263	134448.68	322101.11	Аналитический метод	0.10	Закрепление отсутствует
4264	134495.98	322097.80	Аналитический метод	0.10	Закрепление отсутствует
4265	134515.08	322098.43	Аналитический метод	0.10	Закрепление отсутствует
4266	134551.30	322101.46	Аналитический метод	0.10	Закрепление отсутствует
4267	134619.72	322102.62	Аналитический метод	0.10	Закрепление отсутствует
4268	134634.71	322104.80	Аналитический метод	0.10	Закрепление отсутствует
4269	134675.13	322117.48	Аналитический метод	0.10	Закрепление отсутствует
4270	134700.37	322122.06	Аналитический метод	0.10	Закрепление отсутствует
4271	134784.56	322130.23	Аналитический метод	0.10	Закрепление отсутствует
4272	135029.33	322149.11	Аналитический метод	0.10	Закрепление отсутствует
4273	135057.44	322151.89	Аналитический метод	0.10	Закрепление отсутствует
4274	135094.99	322158.22	Аналитический метод	0.10	Закрепление отсутствует
4275	135131.61	322163.03	Аналитический метод	0.10	Закрепление отсутствует

2. Сведения о характерных точках границ объекта

Обозначение характерных точек границ	Координаты, м		Метод определения координат характерной точки	Средняя квадратическая погрешность положения характерной точки (Mt), м	Описание обозначения точки на местности (при наличии)
	X	Y			
1	2	3	4	5	6
4276	135170.45	322165.34	Аналитический метод	0.10	Закрепление отсутствует
4277	135215.45	322161.45	Аналитический метод	0.10	Закрепление отсутствует
4278	135263.64	322156.85	Аналитический метод	0.10	Закрепление отсутствует
4279	135289.39	322158.88	Аналитический метод	0.10	Закрепление отсутствует
4280	135313.09	322163.07	Аналитический метод	0.10	Закрепление отсутствует
4281	135325.13	322165.75	Аналитический метод	0.10	Закрепление отсутствует
4282	135357.83	322174.98	Аналитический метод	0.10	Закрепление отсутствует
4283	135397.85	322187.94	Аналитический метод	0.10	Закрепление отсутствует
4284	135427.76	322194.13	Аналитический метод	0.10	Закрепление отсутствует
4285	135450.18	322198.03	Аналитический метод	0.10	Закрепление отсутствует
4286	135475.89	322197.23	Аналитический метод	0.10	Закрепление отсутствует
4287	135515.50	322191.82	Аналитический метод	0.10	Закрепление отсутствует
4288	135536.76	322186.73	Аналитический метод	0.10	Закрепление отсутствует
4289	135567.75	322175.74	Аналитический метод	0.10	Закрепление отсутствует
4290	135609.85	322157.18	Аналитический метод	0.10	Закрепление отсутствует
4291	135624.27	322147.96	Аналитический метод	0.10	Закрепление отсутствует
4292	135710.07	322118.02	Аналитический метод	0.10	Закрепление отсутствует
4293	135792.88	322090.15	Аналитический метод	0.10	Закрепление отсутствует
4294	135842.79	322074.21	Аналитический метод	0.10	Закрепление отсутствует
4295	135854.70	322072.64	Аналитический метод	0.10	Закрепление отсутствует
4296	135899.18	322058.61	Аналитический метод	0.10	Закрепление отсутствует
4297	135939.90	322044.93	Аналитический метод	0.10	Закрепление отсутствует
4298	135956.88	322037.43	Аналитический метод	0.10	Закрепление отсутствует
4299	135982.46	322022.50	Аналитический метод	0.10	Закрепление отсутствует
4300	135987.81	322018.94	Аналитический метод	0.10	Закрепление отсутствует

2. Сведения о характерных точках границ объекта

Обозначение характерных точек границ	Координаты, м		Метод определения координат характерной точки	Средняя квадратическая погрешность положения характерной точки (Mt), м	Описание обозначения точки на местности (при наличии)
	X	Y			
1	2	3	4	5	6
4301	135996.31	322012.21	Аналитический метод	0.10	Закрепление отсутствует
4302	136004.09	322006.89	Аналитический метод	0.10	Закрепление отсутствует
4303	136024.51	321994.91	Аналитический метод	0.10	Закрепление отсутствует
4304	136050.70	321982.55	Аналитический метод	0.10	Закрепление отсутствует
4305	136060.69	321978.17	Аналитический метод	0.10	Закрепление отсутствует
4306	136065.02	321976.80	Аналитический метод	0.10	Закрепление отсутствует
4307	136080.76	321970.95	Аналитический метод	0.10	Закрепление отсутствует
4308	136094.15	321966.12	Аналитический метод	0.10	Закрепление отсутствует
4309	136108.66	321960.86	Аналитический метод	0.10	Закрепление отсутствует
4310	136124.13	321955.14	Аналитический метод	0.10	Закрепление отсутствует
4311	136133.91	321951.96	Аналитический метод	0.10	Закрепление отсутствует
4312	136145.22	321948.50	Аналитический метод	0.10	Закрепление отсутствует
4313	136155.15	321945.22	Аналитический метод	0.10	Закрепление отсутствует
4314	136166.22	321942.70	Аналитический метод	0.10	Закрепление отсутствует
4315	136174.03	321941.46	Аналитический метод	0.10	Закрепление отсутствует
4316	136181.16	321940.40	Аналитический метод	0.10	Закрепление отсутствует
4317	136188.28	321939.22	Аналитический метод	0.10	Закрепление отсутствует
4318	136192.03	321938.48	Аналитический метод	0.10	Закрепление отсутствует
4319	136202.89	321935.73	Аналитический метод	0.10	Закрепление отсутствует
4320	136223.63	321929.20	Аналитический метод	0.10	Закрепление отсутствует
4321	136239.06	321923.74	Аналитический метод	0.10	Закрепление отсутствует
4322	136258.10	321917.31	Аналитический метод	0.10	Закрепление отсутствует
4323	136267.87	321914.21	Аналитический метод	0.10	Закрепление отсутствует
4324	136285.45	321908.68	Аналитический метод	0.10	Закрепление отсутствует
4325	136298.14	321902.97	Аналитический метод	0.10	Закрепление отсутствует

2. Сведения о характерных точках границ объекта

Обозначение характерных точек границ	Координаты, м		Метод определения координат характерной точки	Средняя квадратическая погрешность положения характерной точки (Mt), м	Описание обозначения точки на местности (при наличии)
	X	Y			
1	2	3	4	5	6
4326	136309.45	321900.60	Аналитический метод	0.10	Закрепление отсутствует
4327	136331.74	321896.82	Аналитический метод	0.10	Закрепление отсутствует
4328	136343.75	321895.22	Аналитический метод	0.10	Закрепление отсутствует
4329	136358.97	321892.67	Аналитический метод	0.10	Закрепление отсутствует
4330	136364.47	321891.75	Аналитический метод	0.10	Закрепление отсутствует
4331	136373.64	321889.54	Аналитический метод	0.10	Закрепление отсутствует
4332	136384.14	321886.33	Аналитический метод	0.10	Закрепление отсутствует
4333	136397.23	321881.98	Аналитический метод	0.10	Закрепление отсутствует
4334	136412.52	321877.21	Аналитический метод	0.10	Закрепление отсутствует
4335	136428.59	321872.54	Аналитический метод	0.10	Закрепление отсутствует
4336	136449.67	321866.75	Аналитический метод	0.10	Закрепление отсутствует
4337	136463.60	321863.27	Аналитический метод	0.10	Закрепление отсутствует
4338	136470.79	321861.95	Аналитический метод	0.10	Закрепление отсутствует
4339	136478.49	321860.78	Аналитический метод	0.10	Закрепление отсутствует
4340	136485.36	321860.04	Аналитический метод	0.10	Закрепление отсутствует
4341	136491.70	321859.87	Аналитический метод	0.10	Закрепление отсутствует
4342	136497.36	321859.64	Аналитический метод	0.10	Закрепление отсутствует
4343	136505.07	321859.23	Аналитический метод	0.10	Закрепление отсутствует
4344	136511.40	321858.88	Аналитический метод	0.10	Закрепление отсутствует
4345	136516.39	321858.38	Аналитический метод	0.10	Закрепление отсутствует
4346	136522.72	321857.48	Аналитический метод	0.10	Закрепление отсутствует
4347	136527.42	321856.35	Аналитический метод	0.10	Закрепление отсутствует
4348	136533.31	321854.77	Аналитический метод	0.10	Закрепление отсутствует
4349	136540.11	321852.31	Аналитический метод	0.10	Закрепление отсутствует
4350	136550.90	321847.62	Аналитический метод	0.10	Закрепление отсутствует

2. Сведения о характерных точках границ объекта

Обозначение характерных точек границ	Координаты, м		Метод определения координат характерной точки	Средняя квадратическая погрешность положения характерной точки (Mt), м	Описание обозначения точки на местности (при наличии)
	X	Y			
1	2	3	4	5	6
4351	136562.49	321837.67	Аналитический метод	0.10	Закрепление отсутствует
4352	136573.15	321832.76	Аналитический метод	0.10	Закрепление отсутствует
4353	136585.25	321827.93	Аналитический метод	0.10	Закрепление отсутствует
4354	136593.13	321822.89	Аналитический метод	0.10	Закрепление отсутствует
4355	136599.68	321818.25	Аналитический метод	0.10	Закрепление отсутствует
4356	136606.01	321813.55	Аналитический метод	0.10	Закрепление отсутствует
4357	136611.62	321808.82	Аналитический метод	0.10	Закрепление отсутствует
4358	136618.53	321802.71	Аналитический метод	0.10	Закрепление отсутствует
4359	136625.20	321795.77	Аналитический метод	0.10	Закрепление отсутствует
4360	136631.61	321788.33	Аналитический метод	0.10	Закрепление отсутствует
4361	136636.41	321781.50	Аналитический метод	0.10	Закрепление отсутствует
4362	136638.54	321778.14	Аналитический метод	0.10	Закрепление отсутствует
4363	136642.38	321771.27	Аналитический метод	0.10	Закрепление отсутствует
4364	136644.18	321767.33	Аналитический метод	0.10	Закрепление отсутствует
4365	136646.64	321761.53	Аналитический метод	0.10	Закрепление отсутствует
4366	136648.52	321756.15	Аналитический метод	0.10	Закрепление отсутствует
4367	136652.38	321745.73	Аналитический метод	0.10	Закрепление отсутствует
4368	136655.04	321740.16	Аналитический метод	0.10	Закрепление отсутствует
4108	136655.12	321761.54	Аналитический метод	0.10	Закрепление отсутствует
4369	129962.66	321337.24	Аналитический метод	0.10	Закрепление отсутствует
4370	129956.24	321330.83	Аналитический метод	0.10	Закрепление отсутствует
4371	129950.30	321339.95	Аналитический метод	0.10	Закрепление отсутствует
4372	129937.79	321329.43	Аналитический метод	0.10	Закрепление отсутствует
4373	129946.88	321318.63	Аналитический метод	0.10	Закрепление отсутствует
4374	129963.85	321333.23	Аналитический метод	0.10	Закрепление отсутствует

2. Сведения о характерных точках границ объекта

Обозначение характерных точек границ	Координаты, м		Метод определения координат характерной точки	Средняя квадратическая погрешность положения характерной точки (Mt), м	Описание обозначения точки на местности (при наличии)
	X	Y			
1	2	3	4	5	6
4369	129962.66	321337.24	Аналитический метод	0.10	Закрепление отсутствует
4375	130014.81	321353.08	Аналитический метод	0.10	Закрепление отсутствует
4376	130003.66	321342.28	Аналитический метод	0.10	Закрепление отсутствует
4377	129998.21	321347.76	Аналитический метод	0.10	Закрепление отсутствует
4378	129995.04	321344.60	Аналитический метод	0.10	Закрепление отсутствует
4379	130009.16	321330.43	Аналитический метод	0.10	Закрепление отсутствует
4380	130023.32	321344.55	Аналитический метод	0.10	Закрепление отсутствует
4375	130014.81	321353.08	Аналитический метод	0.10	Закрепление отсутствует
4381	129961.37	321341.60	Аналитический метод	0.10	Закрепление отсутствует
4382	129959.55	321347.74	Аналитический метод	0.10	Закрепление отсутствует
4383	129953.38	321342.55	Аналитический метод	0.10	Закрепление отсутствует
4384	129956.90	321337.14	Аналитический метод	0.10	Закрепление отсутствует
4381	129961.37	321341.60	Аналитический метод	0.10	Закрепление отсутствует
4385	132385.88	322040.21	Аналитический метод	0.10	Закрепление отсутствует
4386	132380.07	322045.71	Аналитический метод	0.10	Закрепление отсутствует
4387	132376.23	322041.66	Аналитический метод	0.10	Закрепление отсутствует
4388	132360.36	322041.96	Аналитический метод	0.10	Закрепление отсутствует
4389	132339.83	322043.19	Аналитический метод	0.10	Закрепление отсутствует
4390	132319.86	322045.06	Аналитический метод	0.10	Закрепление отсутствует
4391	132307.76	322044.24	Аналитический метод	0.10	Закрепление отсутствует
4392	132286.52	322049.83	Аналитический метод	0.10	Закрепление отсутствует
4393	132240.69	322057.76	Аналитический метод	0.10	Закрепление отсутствует
4394	132221.86	322059.98	Аналитический метод	0.10	Закрепление отсутствует
4395	132171.42	322093.41	Аналитический метод	0.10	Закрепление отсутствует
4396	132133.46	322122.85	Аналитический метод	0.10	Закрепление отсутствует

2. Сведения о характерных точках границ объекта

Обозначение характерных точек границ	Координаты, м		Метод определения координат характерной точки	Средняя квадратическая погрешность положения характерной точки (Mt), м	Описание обозначения точки на местности (при наличии)
	X	Y			
1	2	3	4	5	6
4397	132121.89	322132.72	Аналитический метод	0.10	Закрепление отсутствует
4398	132099.54	322146.50	Аналитический метод	0.10	Закрепление отсутствует
4399	132082.08	322166.53	Аналитический метод	0.10	Закрепление отсутствует
4400	132067.38	322178.92	Аналитический метод	0.10	Закрепление отсутствует
4401	132005.63	322228.39	Аналитический метод	0.10	Закрепление отсутствует
4402	131980.37	322248.58	Аналитический метод	0.10	Закрепление отсутствует
4403	131950.12	322272.67	Аналитический метод	0.10	Закрепление отсутствует
4404	131922.39	322287.97	Аналитический метод	0.10	Закрепление отсутствует
4405	131886.12	322298.48	Аналитический метод	0.10	Закрепление отсутствует
4406	131839.42	322305.46	Аналитический метод	0.10	Закрепление отсутствует
4407	131779.45	322311.04	Аналитический метод	0.10	Закрепление отсутствует
4408	131750.02	322312.60	Аналитический метод	0.10	Закрепление отсутствует
4409	131729.78	322314.47	Аналитический метод	0.10	Закрепление отсутствует
4410	131695.38	322317.00	Аналитический метод	0.10	Закрепление отсутствует
4411	131640.18	322319.71	Аналитический метод	0.10	Закрепление отсутствует
4412	131585.32	322323.77	Аналитический метод	0.10	Закрепление отсутствует
4413	131543.79	322326.51	Аналитический метод	0.10	Закрепление отсутствует
4414	131478.28	322331.27	Аналитический метод	0.10	Закрепление отсутствует
4415	131421.19	322335.75	Аналитический метод	0.10	Закрепление отсутствует
4416	131352.68	322341.68	Аналитический метод	0.10	Закрепление отсутствует
4417	131293.52	322347.10	Аналитический метод	0.10	Закрепление отсутствует
4418	131280.59	322348.31	Аналитический метод	0.10	Закрепление отсутствует
4419	131274.31	322349.30	Аналитический метод	0.10	Закрепление отсутствует
4420	131204.37	322353.65	Аналитический метод	0.10	Закрепление отсутствует
4421	131155.96	322356.96	Аналитический метод	0.10	Закрепление отсутствует

2. Сведения о характерных точках границ объекта					
Обозначение характерных точек границ	**Координаты, м**		**Метод определения координат характерной точки**	**Средняя квадратическая погрешность положения характерной точки (Mt), м**	**Описание обозначения точки на местности (при наличии)**
	X	**Y**			
1	**2**	**3**	**4**	**5**	**6**
4422	131108.46	322360.93	Аналитический метод	0.10	Закрепление отсутствует
4423	131051.57	322365.01	Аналитический метод	0.10	Закрепление отсутствует
4424	131013.28	322367.96	Аналитический метод	0.10	Закрепление отсутствует
4425	130957.58	322371.70	Аналитический метод	0.10	Закрепление отсутствует
4426	130904.47	322375.70	Аналитический метод	0.10	Закрепление отсутствует
4427	130861.30	322369.92	Аналитический метод	0.10	Закрепление отсутствует
4428	130750.99	322380.57	Аналитический метод	0.10	Закрепление отсутствует
4429	130734.13	322377.77	Аналитический метод	0.10	Закрепление отсутствует
4430	130697.20	322366.22	Аналитический метод	0.10	Закрепление отсутствует
4431	130666.70	322355.23	Аналитический метод	0.10	Закрепление отсутствует
4432	130630.20	322343.27	Аналитический метод	0.10	Закрепление отсутствует
4433	130600.44	322334.09	Аналитический метод	0.10	Закрепление отсутствует
4434	130575.37	322326.86	Аналитический метод	0.10	Закрепление отсутствует
4435	130533.15	322314.55	Аналитический метод	0.10	Закрепление отсутствует
4436	130489.38	322297.92	Аналитический метод	0.10	Закрепление отсутствует
4437	130446.50	322279.87	Аналитический метод	0.10	Закрепление отсутствует
4438	130407.19	322258.13	Аналитический метод	0.10	Закрепление отсутствует
4439	130373.70	322238.23	Аналитический метод	0.10	Закрепление отсутствует
4440	130326.47	322216.51	Аналитический метод	0.10	Закрепление отсутствует
4441	130276.88	322190.37	Аналитический метод	0.10	Закрепление отсутствует
4442	130222.72	322151.83	Аналитический метод	0.10	Закрепление отсутствует
4443	130199.70	322130.71	Аналитический метод	0.10	Закрепление отсутствует
4444	130182.80	322097.86	Аналитический метод	0.10	Закрепление отсутствует
4445	130175.91	322056.68	Аналитический метод	0.10	Закрепление отсутствует
4446	130174.43	322027.46	Аналитический метод	0.10	Закрепление отсутствует

2. Сведения о характерных точках границ объекта					
Обозначение характерных точек границ	**Координаты, м**		**Метод определения координат характерной точки**	**Средняя квадратическая погрешность положения характерной точки (Mt), м**	**Описание обозначения точки на местности (при наличии)**
	X	**Y**			
1	**2**	**3**	**4**	**5**	**6**
4447	130171.94	321989.49	Аналитический метод	0.10	Закрепление отсутствует
4448	130162.31	321953.08	Аналитический метод	0.10	Закрепление отсутствует
4449	130155.23	321929.46	Аналитический метод	0.10	Закрепление отсутствует
4450	130141.83	321889.91	Аналитический метод	0.10	Закрепление отсутствует
4451	130137.67	321871.99	Аналитический метод	0.10	Закрепление отсутствует
4452	130133.40	321838.93	Аналитический метод	0.10	Закрепление отсутствует
4453	130138.04	321791.69	Аналитический метод	0.10	Закрепление отсутствует
4454	130145.87	321747.93	Аналитический метод	0.10	Закрепление отсутствует
4455	130155.73	321709.96	Аналитический метод	0.10	Закрепление отсутствует
4456	130175.90	321642.11	Аналитический метод	0.10	Закрепление отсутствует
4457	130180.17	321609.04	Аналитический метод	0.10	Закрепление отсутствует
4458	130180.12	321606.77	Аналитический метод	0.10	Закрепление отсутствует
4459	130149.55	321596.07	Аналитический метод	0.10	Закрепление отсутствует
4460	130136.11	321570.01	Аналитический метод	0.10	Закрепление отсутствует
4461	130107.60	321515.93	Аналитический метод	0.10	Закрепление отсутствует
4462	130086.08	321474.65	Аналитический метод	0.10	Закрепление отсутствует
4463	130071.03	321445.77	Аналитический метод	0.10	Закрепление отсутствует
4464	130052.33	321420.37	Аналитический метод	0.10	Закрепление отсутствует
4465	130045.62	321401.61	Аналитический метод	0.10	Закрепление отсутствует
4466	130050.90	321398.03	Аналитический метод	0.10	Закрепление отсутствует
4467	130047.01	321392.30	Аналитический метод	0.10	Закрепление отсутствует
4468	130042.36	321396.39	Аналитический метод	0.10	Закрепление отсутствует
4469	129998.73	321352.90	Аналитический метод	0.10	Закрепление отсутствует
4470	130003.69	321347.92	Аналитический метод	0.10	Закрепление отсутствует
4471	130051.46	321394.16	Аналитический метод	0.10	Закрепление отсутствует

2. Сведения о характерных точках границ объекта

Обозначение характерных точек границ	Координаты, м		Метод определения координат характерной точки	Средняя квадратическая погрешность положения характерной точки (Mt), м	Описание обозначения точки на местности (при наличии)
	X	Y			
1	2	3	4	5	6
4472	130058.55	321417.01	Аналитический метод	0.10	Закрепление отсутствует
4473	130076.98	321442.06	Аналитический метод	0.10	Закрепление отсутствует
4474	130092.29	321471.41	Аналитический метод	0.10	Закрепление отсутствует
4475	130113.79	321512.67	Аналитический метод	0.10	Закрепление отсутствует
4476	130142.32	321566.77	Аналитический метод	0.10	Закрепление отсутствует
4477	130158.49	321598.14	Аналитический метод	0.10	Закрепление отсутствует
4478	130181.22	321606.10	Аналитический метод	0.10	Закрепление отсутствует
4479	130172.02	321679.70	Аналитический метод	0.10	Закрепление отсутствует
4480	130162.47	321711.83	Аналитический метод	0.10	Закрепление отсутствует
4481	130152.71	321749.43	Аналитический метод	0.10	Закрепление отсутствует
4482	130144.98	321792.65	Аналитический метод	0.10	Закрепление отсутствует
4483	130140.44	321838.82	Аналитический метод	0.10	Закрепление отсутствует
4484	130144.56	321870.75	Аналитический метод	0.10	Закрепление отсутствует
4485	130148.57	321887.99	Аналитический метод	0.10	Закрепление отсутствует
4486	130161.90	321927.33	Аналитический метод	0.10	Закрепление отсутствует
4487	130169.05	321951.18	Аналитический метод	0.10	Закрепление отсутствует
4488	130178.88	321988.36	Аналитический метод	0.10	Закрепление отсутствует
4489	130181.42	322027.05	Аналитический метод	0.10	Закрепление отсутствует
4490	130182.88	322055.93	Аналитический метод	0.10	Закрепление отсутствует
4491	130189.52	322095.63	Аналитический метод	0.10	Закрепление отсутствует
4492	130205.35	322126.39	Аналитический метод	0.10	Закрепление отсутствует
4493	130227.14	322146.38	Аналитический метод	0.10	Закрепление отсутствует
4494	130280.55	322184.39	Аналитический метод	0.10	Закрепление отсутствует
4495	130329.57	322210.23	Аналитический метод	0.10	Закрепление отсутствует
4496	130376.96	322232.03	Аналитический метод	0.10	Закрепление отсутствует

2. Сведения о характерных точках границ объекта

Обозначение характерных точек границ	Координаты, м		Метод определения координат характерной точки	Средняя квадратическая погрешность положения характерной точки (Mt), м	Описание обозначения точки на местности (при наличии)
	X	Y			
1	2	3	4	5	6
4497	130410.67	322252.06	Аналитический метод	0.10	Закрепление отсутствует
4498	130449.56	322273.56	Аналитический метод	0.10	Закрепление отсутствует
4499	130491.99	322291.42	Аналитический метод	0.10	Закрепление отсутствует
4500	130535.38	322307.91	Аналитический метод	0.10	Закрепление отсутствует
4501	130577.32	322320.14	Аналитический метод	0.10	Закрепление отсутствует
4502	130602.44	322327.38	Аналитический метод	0.10	Закрепление отсутствует
4503	130632.32	322336.60	Аналитический метод	0.10	Закрепление отсутствует
4504	130668.97	322348.61	Аналитический метод	0.10	Закрепление отсутствует
4505	130699.43	322359.59	Аналитический метод	0.10	Закрепление отсутствует
4506	130735.76	322370.94	Аналитический метод	0.10	Закрепление отсутствует
4507	130774.15	322377.33	Аналитический метод	0.10	Закрепление отсутствует
4508	130861.32	322368.91	Аналитический метод	0.10	Закрепление отсутствует
4509	130904.50	322374.69	Аналитический метод	0.10	Закрепление отсутствует
4510	130957.51	322370.70	Аналитический метод	0.10	Закрепление отсутствует
4511	131013.20	322366.96	Аналитический метод	0.10	Закрепление отсутствует
4512	131051.50	322364.01	Аналитический метод	0.10	Закрепление отсутствует
4513	131108.38	322359.93	Аналитический метод	0.10	Закрепление отсутствует
4514	131155.88	322355.96	Аналитический метод	0.10	Закрепление отсутствует
4515	131204.31	322352.66	Аналитический метод	0.10	Закрепление отсутствует
4516	131274.20	322348.30	Аналитический метод	0.10	Закрепление отсутствует
4517	131280.47	322347.32	Аналитический метод	0.10	Закрепление отсутствует
4518	131293.42	322346.10	Аналитический метод	0.10	Закрепление отсутствует
4519	131352.59	322340.68	Аналитический метод	0.10	Закрепление отсутствует
4520	131421.10	322334.75	Аналитический метод	0.10	Закрепление отсутствует
4521	131478.21	322330.27	Аналитический метод	0.10	Закрепление отсутствует

2. Сведения о характерных точках границ объекта

Обозначение характерных точек границ	Координаты, м		Метод определения координат характерной точки	Средняя квадратическая погрешность положения характерной точки (Mt), м	Описание обозначения точки на местности (при наличии)
	X	Y			
1	2	3	4	5	6
4522	131543.73	322325.52	Аналитический метод	0.10	Закрепление отсутствует
4523	131585.25	322322.78	Аналитический метод	0.10	Закрепление отсутствует
4524	131640.12	322318.72	Аналитический метод	0.10	Закрепление отсутствует
4525	131695.32	322316.01	Аналитический метод	0.10	Закрепление отсутствует
4526	131729.70	322313.47	Аналитический метод	0.10	Закрепление отсутствует
4527	131749.94	322311.61	Аналитический метод	0.10	Закрепление отсутствует
4528	131779.38	322310.05	Аналитический метод	0.10	Закрепление отсутствует
4529	131839.30	322304.47	Аналитический метод	0.10	Закрепление отсутствует
4530	131885.91	322297.50	Аналитический метод	0.10	Закрепление отсутствует
4531	131922.00	322287.04	Аналитический метод	0.10	Закрепление отсутствует
4532	131949.56	322271.83	Аналитический метод	0.10	Закрепление отсутствует
4533	131979.75	322247.80	Аналитический метод	0.10	Закрепление отсутствует
4534	132005.00	322227.61	Аналитический метод	0.10	Закрепление отсутствует
4535	132066.75	322178.15	Аналитический метод	0.10	Закрепление отсутствует
4536	132081.38	322165.82	Аналитический метод	0.10	Закрепление отсутствует
4537	132098.89	322145.72	Аналитический метод	0.10	Закрепление отсутствует
4538	132121.30	322131.90	Аналитический метод	0.10	Закрепление отсутствует
4539	132132.83	322122.07	Аналитический метод	0.10	Закрепление отсутствует
4540	132170.84	322092.59	Аналитический метод	0.10	Закрепление отсутствует
4541	132232.58	322051.67	Аналитический метод	0.10	Закрепление отсутствует
4542	132239.68	322050.83	Аналитический метод	0.10	Закрепление отсутствует
4543	132285.02	322042.99	Аналитический метод	0.10	Закрепление отсутствует
4544	132307.09	322037.17	Аналитический метод	0.10	Закрепление отсутствует
4545	132313.53	322037.61	Аналитический метод	0.10	Закрепление отсутствует
4546	132339.22	322035.21	Аналитический метод	0.10	Закрепление отсутствует

2. Сведения о характерных точках границ объекта

Обозначение характерных точек границ	Координаты, м		Метод определения координат характерной точки	Средняя квадратическая погрешность положения характерной точки (Mt), м	Описание обозначения точки на местности (при наличии)
	X	Y			
1	2	3	4	5	6
4547	132360.05	322033.97	Аналитический метод	0.10	Закрепление отсутствует
4548	132379.61	322033.59	Аналитический метод	0.10	Закрепление отсутствует
4385	132385.88	322040.21	Аналитический метод	0.10	Закрепление отсутствует
4549	129981.23	321361.40	Аналитический метод	0.10	Закрепление отсутствует
4550	129985.76	321365.91	Аналитический метод	0.10	Закрепление отсутствует
4551	129991.76	321359.89	Аналитический метод	0.10	Закрепление отсутствует
4552	129994.32	321362.44	Аналитический метод	0.10	Закрепление отсутствует
4553	129987.26	321369.52	Аналитический метод	0.10	Закрепление отсутствует
4554	129980.18	321362.46	Аналитический метод	0.10	Закрепление отсутствует
4549	129981.23	321361.40	Аналитический метод	0.10	Закрепление отсутствует
4555	129898.50	321419.50	Аналитический метод	0.10	Закрепление отсутствует
4556	129892.41	321428.87	Аналитический метод	0.10	Закрепление отсутствует
4557	129898.10	321442.12	Аналитический метод	0.10	Закрепление отсутствует
4558	129895.68	321445.19	Аналитический метод	0.10	Закрепление отсутствует
4559	129885.16	321425.51	Аналитический метод	0.10	Закрепление отсутствует
4560	129891.81	321415.14	Аналитический метод	0.10	Закрепление отсутствует
4555	129898.50	321419.50	Аналитический метод	0.10	Закрепление отсутствует
4561	129917.67	321761.93	Аналитический метод	0.10	Закрепление отсутствует
4562	129889.97	321752.17	Аналитический метод	0.10	Закрепление отсутствует
4563	129848.72	321728.97	Аналитический метод	0.10	Закрепление отсутствует
4564	129794.30	321697.17	Аналитический метод	0.10	Закрепление отсутствует
4565	129779.43	321687.66	Аналитический метод	0.10	Закрепление отсутствует
4566	129737.70	321664.30	Аналитический метод	0.10	Закрепление отсутствует
4567	129698.46	321646.76	Аналитический метод	0.10	Закрепление отсутствует
4568	129680.13	321634.98	Аналитический метод	0.10	Закрепление отсутствует

2. Сведения о характерных точках границ объекта

Обозначение характерных точек границ	Координаты, м		Метод определения координат характерной точки	Средняя квадратическая погрешность положения характерной точки (Mt), м	Описание обозначения точки на местности (при наличии)
	X	Y			
1	2	3	4	5	6
4569	129662.52	321621.73	Аналитический метод	0.10	Закрепление отсутствует
4570	129660.38	321619.17	Аналитический метод	0.10	Закрепление отсутствует
4571	129658.17	321616.03	Аналитический метод	0.10	Закрепление отсутствует
4572	129656.24	321612.69	Аналитический метод	0.10	Закрепление отсутствует
4573	129654.60	321609.22	Аналитический метод	0.10	Закрепление отсутствует
4574	129653.26	321605.61	Аналитический метод	0.10	Закрепление отсутствует
4575	129652.27	321602.05	Аналитический метод	0.10	Закрепление отсутствует
4576	129646.77	321562.67	Аналитический метод	0.10	Закрепление отсутствует
4577	129642.90	321519.57	Аналитический метод	0.10	Закрепление отсутствует
4578	129641.27	321497.22	Аналитический метод	0.10	Закрепление отсутствует
4579	129637.28	321497.51	Аналитический метод	0.10	Закрепление отсутствует
4580	129638.91	321519.90	Аналитический метод	0.10	Закрепление отсутствует
4581	129642.79	321563.13	Аналитический метод	0.10	Закрепление отсутствует
4582	129648.34	321602.87	Аналитический метод	0.10	Закрепление отсутствует
4583	129649.46	321606.84	Аналитический метод	0.10	Закрепление отсутствует
4584	129650.91	321610.78	Аналитический метод	0.10	Закрепление отсутствует
4585	129652.70	321614.55	Аналитический метод	0.10	Закрепление отсутствует
4586	129654.80	321618.18	Аналитический метод	0.10	Закрепление отсутствует
4587	129657.20	321621.60	Аналитический метод	0.10	Закрепление отсутствует
4588	129659.74	321624.65	Аналитический метод	0.10	Закрепление отсутствует
4589	129677.84	321638.26	Аналитический метод	0.10	Закрепление отсутствует
4590	129696.55	321650.29	Аналитический метод	0.10	Закрепление отсутствует
4591	129735.90	321667.88	Аналитический метод	0.10	Закрепление отсутствует
4592	129777.38	321691.09	Аналитический метод	0.10	Закрепление отсутствует
4593	129792.22	321700.58	Аналитический метод	0.10	Закрепление отсутствует

2. Сведения о характерных точках границ объекта

Обозначение характерных точек границ	Координаты, м		Метод определения координат характерной точки	Средняя квадратическая погрешность положения характерной точки (Mt), м	Описание обозначения точки на местности (при наличии)
	X	Y			
1	2	3	4	5	6
4594	129846.73	321732.44	Аналитический метод	0.10	Закрепление отсутствует
4595	129888.32	321755.83	Аналитический метод	0.10	Закрепление отсутствует
4596	129916.54	321765.77	Аналитический метод	0.10	Закрепление отсутствует
4597	129918.56	321766.25	Аналитический метод	0.10	Закрепление отсутствует
4598	129920.61	321766.54	Аналитический метод	0.10	Закрепление отсутствует
4599	129922.68	321766.62	Аналитический метод	0.10	Закрепление отсутствует
4600	129924.75	321766.52	Аналитический метод	0.10	Закрепление отсутствует
4601	129926.79	321766.22	Аналитический метод	0.10	Закрепление отсутствует
4602	129928.80	321765.72	Аналитический метод	0.10	Закрепление отсутствует
4603	129946.63	321759.90	Аналитический метод	0.10	Закрепление отсутствует
4604	129951.28	321757.96	Аналитический метод	0.10	Закрепление отсутствует
4605	129955.81	321755.76	Аналитический метод	0.10	Закрепление отсутствует
4606	129960.21	321753.32	Аналитический метод	0.10	Закрепление отсутствует
4607	129964.48	321750.65	Аналитический метод	0.10	Закрепление отсутствует
4608	129968.61	321747.76	Аналитический метод	0.10	Закрепление отсутствует
4609	129972.56	321744.64	Аналитический метод	0.10	Закрепление отсутствует
4610	129974.12	321742.77	Аналитический метод	0.10	Закрепление отсутствует
4611	129979.73	321734.87	Аналитический метод	0.10	Закрепление отсутствует
4612	129985.70	321723.64	Аналитический метод	0.10	Закрепление отсутствует
4613	129989.38	321716.44	Аналитический метод	0.10	Закрепление отсутствует
4614	129989.73	321713.46	Аналитический метод	0.10	Закрепление отсутствует
4615	129990.55	321694.21	Аналитический метод	0.10	Закрепление отсутствует
4616	129990.08	321657.53	Аналитический метод	0.10	Закрепление отсутствует
4617	129992.55	321627.12	Аналитический метод	0.10	Закрепление отсутствует
4618	129995.71	321603.84	Аналитический метод	0.10	Закрепление отсутствует

2. Сведения о характерных точках границ объекта

Обозначение характерных точек границ	Координаты, м		Метод определения координат характерной точки	Средняя квадратическая погрешность положения характерной точки (Mt), м	Описание обозначения точки на местности (при наличии)
	X	Y			
1	2	3	4	5	6
4619	129992.55	321581.39	Аналитический метод	0.10	Закрепление отсутствует
4620	129983.34	321559.05	Аналитический метод	0.10	Закрепление отсутствует
4621	129968.90	321533.54	Аналитический метод	0.10	Закрепление отсутствует
4622	129947.36	321502.94	Аналитический метод	0.10	Закрепление отсутствует
4623	129925.72	321474.59	Аналитический метод	0.10	Закрепление отсутствует
4624	129906.27	321451.00	Аналитический метод	0.10	Закрепление отсутствует
4625	129896.93	321429.25	Аналитический метод	0.10	Закрепление отсутствует
4626	129901.86	321421.68	Аналитический метод	0.10	Закрепление отсутствует
4627	129908.57	321426.05	Аналитический метод	0.10	Закрепление отсутствует
4628	129905.32	321431.05	Аналитический метод	0.10	Закрепление отсутствует
4629	129912.31	321447.32	Аналитический метод	0.10	Закрепление отсутствует
4630	129931.20	321470.24	Аналитический метод	0.10	Закрепление отсутствует
4631	129953.01	321498.80	Аналитический метод	0.10	Закрепление отсутствует
4632	129974.82	321529.79	Аналитический метод	0.10	Закрепление отсутствует
4633	129989.65	321555.98	Аналитический метод	0.10	Закрепление отсутствует
4634	129999.36	321579.54	Аналитический метод	0.10	Закрепление отсутствует
4635	130002.78	321603.82	Аналитический метод	0.10	Закрепление отсутствует
4636	129999.51	321627.87	Аналитический метод	0.10	Закрепление отсутствует
4637	129997.08	321657.77	Аналитический метод	0.10	Закрепление отсутствует
4638	129997.55	321694.31	Аналитический метод	0.10	Закрепление отсутствует
4639	129996.71	321714.02	Аналитический метод	0.10	Закрепление отсутствует
4640	129996.19	321718.51	Аналитический метод	0.10	Закрепление отсутствует
4641	129991.91	321726.88	Аналитический метод	0.10	Закрепление отсутствует
4642	129985.70	321738.55	Аналитический метод	0.10	Закрепление отсутствует
4643	129979.67	321747.04	Аналитический метод	0.10	Закрепление отсутствует

2. Сведения о характерных точках границ объекта

Обозначение характерных точек границ	Координаты, м		Метод определения координат характерной точки	Средняя квадратическая погрешность положения характерной точки (Mt), м	Описание обозначения точки на местности (при наличии)
	X	Y			
1	2	3	4	5	6
4644	129977.47	321749.68	Аналитический метод	0.10	Закрепление отсутствует
4645	129972.79	321753.38	Аналитический метод	0.10	Закрепление отсутствует
4646	129968.34	321756.49	Аналитический метод	0.10	Закрепление отсутствует
4647	129963.77	321759.35	Аналитический метод	0.10	Закрепление отсутствует
4648	129959.04	321761.97	Аналитический метод	0.10	Закрепление отсутствует
4649	129954.16	321764.34	Аналитический метод	0.10	Закрепление отсутствует
4650	129949.07	321766.47	Аналитический метод	0.10	Закрепление отсутствует
4651	129930.73	321772.45	Аналитический метод	0.10	Закрепление отсутствует
4652	129928.15	321773.10	Аналитический метод	0.10	Закрепление отсутствует
4653	129925.43	321773.50	Аналитический метод	0.10	Закрепление отсутствует
4654	129922.71	321773.63	Аналитический метод	0.10	Закрепление отсутствует
4655	129919.98	321773.52	Аналитический метод	0.10	Закрепление отсутствует
4656	129917.26	321773.14	Аналитический метод	0.10	Закрепление отсутствует
4657	129914.56	321772.50	Аналитический метод	0.10	Закрепление отсутствует
4658	129885.42	321762.23	Аналитический метод	0.10	Закрепление отсутствует
4659	129843.24	321738.51	Аналитический метод	0.10	Закрепление отсутствует
4660	129788.56	321706.55	Аналитический метод	0.10	Закрепление отсутствует
4661	129773.78	321697.10	Аналитический метод	0.10	Закрепление отсутствует
4662	129732.76	321674.15	Аналитический метод	0.10	Закрепление отсутствует
4663	129693.21	321656.46	Аналитический метод	0.10	Закрепление отсутствует
4664	129673.84	321644.01	Аналитический метод	0.10	Закрепление отсутствует
4665	129654.88	321629.76	Аналитический метод	0.10	Закрепление отсутствует
4666	129651.64	321625.86	Аналитический метод	0.10	Закрепление отсутствует
4667	129648.90	321621.96	Аналитический метод	0.10	Закрепление отсутствует
4668	129646.50	321617.81	Аналитический метод	0.10	Закрепление отсутствует

2. Сведения о характерных точках границ объекта

Обозначение характерных точек границ	Координаты, м		Метод определения координат характерной точки	Средняя квадратическая погрешность положения характерной точки (Mt), м	Описание обозначения точки на местности (при наличии)
	X	Y			
1	2	3	4	5	6
4669	129644.45	321613.49	Аналитический метод	0.10	Закрепление отсутствует
4670	129642.79	321609.00	Аналитический метод	0.10	Закрепление отсутствует
4671	129641.48	321604.31	Аналитический метод	0.10	Закрепление отсутствует
4672	129635.83	321563.93	Аналитический метод	0.10	Закрепление отсутствует
4673	129631.93	321520.46	Аналитический метод	0.10	Закрепление отсутствует
4674	129630.08	321495.03	Аналитический метод	0.10	Закрепление отсутствует
4675	129642.05	321494.15	Аналитический метод	0.10	Закрепление отсутствует
4676	129643.89	321519.49	Аналитический метод	0.10	Закрепление отсутствует
4677	129647.76	321562.56	Аналитический метод	0.10	Закрепление отсутствует
4678	129653.25	321601.85	Аналитический метод	0.10	Закрепление отсутствует
4679	129654.22	321605.30	Аналитический метод	0.10	Закрепление отсутствует
4680	129655.52	321608.84	Аналитический метод	0.10	Закрепление отсутствует
4681	129657.13	321612.23	Аналитический метод	0.10	Закрепление отсутствует
4682	129659.02	321615.49	Аналитический метод	0.10	Закрепление отсутствует
4683	129661.18	321618.56	Аналитический метод	0.10	Закрепление отсутствует
4684	129663.21	321621.01	Аналитический метод	0.10	Закрепление отсутствует
4685	129680.70	321634.16	Аналитический метод	0.10	Закрепление отсутствует
4686	129698.94	321645.88	Аналитический метод	0.10	Закрепление отсутствует
4687	129738.15	321663.41	Аналитический метод	0.10	Закрепление отсутствует
4688	129779.95	321686.80	Аналитический метод	0.10	Закрепление отсутствует
4689	129794.83	321696.32	Аналитический метод	0.10	Закрепление отсутствует
4690	129849.21	321728.10	Аналитический метод	0.10	Закрепление отсутствует
4691	129890.39	321751.26	Аналитический метод	0.10	Закрепление отсутствует
4561	129917.67	321761.93	Аналитический метод	0.10	Закрепление отсутствует
4692	136891.48	321669.06	Аналитический метод	0.10	Закрепление отсутствует

2. Сведения о характерных точках границ объекта

Обозначение характерных точек границ	Координаты, м		Метод определения координат характерной точки	Средняя квадратическая погрешность положения характерной точки (Mt), м	Описание обозначения точки на местности (при наличии)
	X	Y			
1	2	3	4	5	6
4693	136889.87	321668.61	Аналитический метод	0.10	Закрепление отсутствует
4694	136878.91	321673.36	Аналитический метод	0.10	Закрепление отсутствует
4695	136878.38	321674.09	Аналитический метод	0.10	Закрепление отсутствует
4696	136876.91	321670.87	Аналитический метод	0.10	Закрепление отсутствует
4697	136889.65	321665.07	Аналитический метод	0.10	Закрепление отсутствует
4692	136891.48	321669.06	Аналитический метод	0.10	Закрепление отсутствует
4698	133583.45	321809.13	Аналитический метод	0.10	Закрепление отсутствует
4699	133582.58	321809.05	Аналитический метод	0.10	Закрепление отсутствует
4700	133581.71	321809.04	Аналитический метод	0.10	Закрепление отсутствует
4701	133580.84	321809.12	Аналитический метод	0.10	Закрепление отсутствует
4702	133579.98	321809.27	Аналитический метод	0.10	Закрепление отсутствует
4703	133579.14	321809.49	Аналитический метод	0.10	Закрепление отсутствует
4704	133578.32	321809.79	Аналитический метод	0.10	Закрепление отсутствует
4705	133577.52	321810.15	Аналитический метод	0.10	Закрепление отсутствует
4706	133576.77	321810.59	Аналитический метод	0.10	Закрепление отсутствует
4707	133576.05	321811.09	Аналитический метод	0.10	Закрепление отсутствует
4708	133575.38	321811.65	Аналитический метод	0.10	Закрепление отсутствует
4709	133574.76	321812.26	Аналитический метод	0.10	Закрепление отсутствует
4710	133574.20	321812.93	Аналитический метод	0.10	Закрепление отсутствует
4711	133573.70	321813.64	Аналитический метод	0.10	Закрепление отсутствует
4712	133573.26	321814.39	Аналитический метод	0.10	Закрепление отсутствует
4713	133572.89	321815.18	Аналитический метод	0.10	Закрепление отсутствует
4714	133572.59	321816.00	Аналитический метод	0.10	Закрепление отсутствует
4715	133572.36	321816.85	Аналитический метод	0.10	Закрепление отсутствует
4716	133572.21	321817.70	Аналитический метод	0.10	Закрепление отсутствует

2. Сведения о характерных точках границ объекта

Обозначение характерных точек границ	Координаты, м		Метод определения координат характерной точки	Средняя квадратическая погрешность положения характерной точки (Mt), м	Описание обозначения точки на местности (при наличии)
	X	Y			
1	2	3	4	5	6
4717	133571.65	321821.82	Аналитический метод	0.10	Закрепление отсутствует
4718	133571.58	321822.69	Аналитический метод	0.10	Закрепление отсутствует
4719	133571.57	321823.56	Аналитический метод	0.10	Закрепление отсутствует
4720	133571.65	321824.43	Аналитический метод	0.10	Закрепление отсутствует
4721	133571.80	321825.29	Аналитический метод	0.10	Закрепление отсутствует
4722	133572.02	321826.13	Аналитический метод	0.10	Закрепление отсутствует
4723	133572.32	321826.95	Аналитический метод	0.10	Закрепление отсутствует
4724	133572.68	321827.74	Аналитический метод	0.10	Закрепление отсутствует
4725	133573.12	321828.50	Аналитический метод	0.10	Закрепление отсутствует
4726	133573.62	321829.22	Аналитический метод	0.10	Закрепление отсутствует
4727	133574.18	321829.89	Аналитический метод	0.10	Закрепление отсутствует
4728	133574.79	321830.50	Аналитический метод	0.10	Закрепление отсутствует
4729	133575.46	321831.07	Аналитический метод	0.10	Закрепление отсутствует
4730	133576.17	321831.57	Аналитический метод	0.10	Закрепление отсутствует
4731	133576.92	321832.01	Аналитический метод	0.10	Закрепление отсутствует
4732	133577.71	321832.38	Аналитический метод	0.10	Закрепление отсутствует
4733	133578.53	321832.68	Аналитический метод	0.10	Закрепление отсутствует
4734	133579.38	321832.91	Аналитический метод	0.10	Закрепление отсутствует
4735	133580.23	321833.06	Аналитический метод	0.10	Закрепление отсутствует
4736	133589.02	321834.24	Аналитический метод	0.10	Закрепление отсутствует
4737	133589.91	321834.32	Аналитический метод	0.10	Закрепление отсутствует
4738	133590.80	321834.32	Аналитический метод	0.10	Закрепление отсутствует
4739	133591.70	321834.24	Аналитический метод	0.10	Закрепление отсутствует
4740	133592.58	321834.08	Аналитический метод	0.10	Закрепление отсутствует
4741	133593.44	321833.84	Аналитический метод	0.10	Закрепление отсутствует

2. Сведения о характерных точках границ объекта

Обозначение характерных точек границ	Координаты, м		Метод определения координат характерной точки	Средняя квадратическая погрешность положения характерной точки (Mt), м	Описание обозначения точки на местности (при наличии)
	X	Y			
1	2	3	4	5	6
4742	133594.28	321833.52	Аналитический метод	0.10	Закрепление отсутствует
4743	133595.09	321833.14	Аналитический метод	0.10	Закрепление отсутствует
4744	133595.85	321832.68	Аналитический метод	0.10	Закрепление отсутствует
4745	133596.58	321832.15	Аналитический метод	0.10	Закрепление отсутствует
4746	133597.25	321831.56	Аналитический метод	0.10	Закрепление отсутствует
4747	133597.87	321830.91	Аналитический метод	0.10	Закрепление отсутствует
4748	133598.43	321830.21	Аналитический метод	0.10	Закрепление отсутствует
4749	133598.93	321829.47	Аналитический метод	0.10	Закрепление отсутствует
4750	133599.35	321828.68	Аналитический метод	0.10	Закрепление отсутствует
4751	133599.71	321827.85	Аналитический метод	0.10	Закрепление отсутствует
4752	133599.98	321827.00	Аналитический метод	0.10	Закрепление отсутствует
4753	133606.79	321828.91	Аналитический метод	0.10	Закрепление отсутствует
4754	133619.49	321833.60	Аналитический метод	0.10	Закрепление отсутствует
4755	133631.96	321842.40	Аналитический метод	0.10	Закрепление отсутствует
4756	133639.19	321847.33	Аналитический метод	0.10	Закрепление отсутствует
4757	133647.38	321854.18	Аналитический метод	0.10	Закрепление отсутствует
4758	133677.58	321886.60	Аналитический метод	0.10	Закрепление отсутствует
4759	133692.72	321904.02	Аналитический метод	0.10	Закрепление отсутствует
4760	133698.62	321913.46	Аналитический метод	0.10	Закрепление отсутствует
4761	133710.94	321939.13	Аналитический метод	0.10	Закрепление отсутствует
4762	133715.75	321965.62	Аналитический метод	0.10	Закрепление отсутствует
4763	133717.07	321972.92	Аналитический метод	0.10	Закрепление отсутствует
4764	133726.35	322003.42	Аналитический метод	0.10	Закрепление отсутствует
4765	133745.79	322036.75	Аналитический метод	0.10	Закрепление отсутствует
4766	133747.99	322066.05	Аналитический метод	0.10	Закрепление отсутствует

2. Сведения о характерных точках границ объекта

Обозначение характерных точек границ	Координаты, м		Метод определения координат характерной точки	Средняя квадратическая погрешность положения характерной точки (Mt), м	Описание обозначения точки на местности (при наличии)
	X	Y			
1	2	3	4	5	6
4767	133814.56	322285.08	Аналитический метод	0.10	Закрепление отсутствует
4768	133814.43	322284.93	Аналитический метод	0.10	Закрепление отсутствует
4769	133814.17	322284.58	Аналитический метод	0.10	Закрепление отсутствует
4770	133813.93	322284.21	Аналитический метод	0.10	Закрепление отсутствует
4771	133813.73	322283.82	Аналитический метод	0.10	Закрепление отсутствует
4772	133813.57	322283.41	Аналитический метод	0.10	Закрепление отсутствует
4773	133813.44	322282.99	Аналитический метод	0.10	Закрепление отсутствует
4774	133813.35	322282.56	Аналитический метод	0.10	Закрепление отсутствует
4775	133812.29	322282.72	Аналитический метод	0.10	Закрепление отсутствует
4776	133812.68	322285.32	Аналитический метод	0.10	Закрепление отсутствует
4777	133812.90	322287.14	Аналитический метод	0.10	Закрепление отсутствует
4778	133813.05	322289.54	Аналитический метод	0.10	Закрепление отсутствует
4779	133813.00	322291.78	Аналитический метод	0.10	Закрепление отсутствует
4780	133812.85	322293.62	Аналитический метод	0.10	Закрепление отсутствует
4781	133812.56	322295.43	Аналитический метод	0.10	Закрепление отсутствует
4782	133810.36	322295.40	Аналитический метод	0.10	Закрепление отсутствует
4783	133810.41	322292.07	Аналитический метод	0.10	Закрепление отсутствует
4784	133735.38	322045.18	Аналитический метод	0.10	Закрепление отсутствует
4785	133720.66	322005.32	Аналитический метод	0.10	Закрепление отсутствует
4786	133711.23	321974.33	Аналитический метод	0.10	Закрепление отсутствует
4787	133709.84	321966.69	Аналитический метод	0.10	Закрепление отсутствует
4788	133705.18	321941.00	Аналитический метод	0.10	Закрепление отсутствует
4789	133693.36	321916.35	Аналитический метод	0.10	Закрепление отсутствует
4790	133687.88	321907.60	Аналитический метод	0.10	Закрепление отсутствует
4791	133673.12	321890.61	Аналитический метод	0.10	Закрепление отсутствует

2. Сведения о характерных точках границ объекта					
Обозначение характерных точек границ	**Координаты, м**		**Метод определения координат характерной точки**	**Средняя квадратическая погрешность положения характерной точки (Mt), м**	**Описание обозначения точки на местности (при наличии)**
	X	**Y**			
1	**2**	**3**	**4**	**5**	**6**
4792	133643.24	321858.54	Аналитический метод	0.10	Закрепление отсутствует
4793	133635.57	321852.12	Аналитический метод	0.10	Закрепление отсутствует
4794	133628.54	321847.34	Аналитический метод	0.10	Закрепление отсутствует
4795	133616.67	321838.96	Аналитический метод	0.10	Закрепление отсутствует
4796	133604.93	321834.63	Аналитический метод	0.10	Закрепление отсутствует
4797	133599.99	321833.31	Аналитический метод	0.10	Закрепление отсутствует
4798	133599.60	321836.38	Аналитический метод	0.10	Закрепление отсутствует
4799	133569.87	321832.38	Аналитический метод	0.10	Закрепление отсутствует
4800	133572.97	321807.72	Аналитический метод	0.10	Закрепление отсутствует
4698	133583.45	321809.13	Аналитический метод	0.10	Закрепление отсутствует
4801	133601.27	321823.16	Аналитический метод	0.10	Закрепление отсутствует
4802	133600.61	321823.02	Аналитический метод	0.10	Закрепление отсутствует
4803	133600.81	321821.55	Аналитический метод	0.10	Закрепление отсутствует
4804	133600.89	321820.68	Аналитический метод	0.10	Закрепление отсутствует
4805	133600.89	321819.81	Аналитический метод	0.10	Закрепление отсутствует
4806	133600.82	321818.94	Аналитический метод	0.10	Закрепление отсутствует
4807	133600.67	321818.08	Аналитический метод	0.10	Закрепление отсутствует
4808	133600.44	321817.23	Аналитический метод	0.10	Закрепление отсутствует
4809	133600.15	321816.41	Аналитический метод	0.10	Закрепление отсутствует
4810	133599.78	321815.62	Аналитический метод	0.10	Закрепление отсутствует
4811	133599.35	321814.87	Аналитический метод	0.10	Закрепление отсутствует
4812	133598.85	321814.15	Аналитический метод	0.10	Закрепление отсутствует
4813	133598.29	321813.48	Аналитический метод	0.10	Закрепление отсутствует
4814	133597.68	321812.86	Аналитический метод	0.10	Закрепление отсутствует
4815	133597.01	321812.30	Аналитический метод	0.10	Закрепление отсутствует

2. Сведения о характерных точках границ объекта

Обозначение характерных точек границ	Координаты, м		Метод определения координат характерной точки	Средняя квадратическая погрешность положения характерной точки (Mt), м	Описание обозначения точки на местности (при наличии)
	X	Y			
1	2	3	4	5	6
4816	133596.30	321811.80	Аналитический метод	0.10	Закрепление отсутствует
4817	133595.54	321811.36	Аналитический метод	0.10	Закрепление отсутствует
4818	133594.75	321810.99	Аналитический метод	0.10	Закрепление отсутствует
4819	133593.93	321810.69	Аналитический метод	0.10	Закрепление отсутствует
4820	133593.09	321810.46	Аналитический метод	0.10	Закрепление отсутствует
4821	133592.23	321810.31	Аналитический метод	0.10	Закрепление отсутствует
4822	133602.71	321811.71	Аналитический метод	0.10	Закрепление отсутствует
4801	133601.27	321823.16	Аналитический метод	0.10	Закрепление отсутствует
4823	136671.48	321867.88	Аналитический метод	0.10	Закрепление отсутствует
4824	136669.58	321864.96	Аналитический метод	0.10	Закрепление отсутствует
4825	136662.99	321864.70	Аналитический метод	0.10	Закрепление отсутствует
4826	136659.43	321849.69	Аналитический метод	0.10	Закрепление отсутствует
4827	136659.38	321835.31	Аналитический метод	0.10	Закрепление отсутствует
4828	136663.10	321831.68	Аналитический метод	0.10	Закрепление отсутствует
4829	136679.40	321862.73	Аналитический метод	0.10	Закрепление отсутствует
4823	136671.48	321867.88	Аналитический метод	0.10	Закрепление отсутствует
4830	136770.11	322085.92	Аналитический метод	0.10	Закрепление отсутствует
4831	136770.04	322085.05	Аналитический метод	0.10	Закрепление отсутствует
4832	136769.90	322084.19	Аналитический метод	0.10	Закрепление отсутствует
4833	136769.68	322083.34	Аналитический метод	0.10	Закрепление отсутствует
4834	136769.39	322082.52	Аналитический метод	0.10	Закрепление отсутствует
4835	136769.03	322081.72	Аналитический метод	0.10	Закрепление отсутствует
4836	136768.60	322080.96	Аналитический метод	0.10	Закрепление отсутствует
4837	136768.10	322080.25	Аналитический метод	0.10	Закрепление отсутствует
4838	136767.55	322079.57	Аналитический метод	0.10	Закрепление отсутствует

2. Сведения о характерных точках границ объекта

Обозначение характерных точек границ	Координаты, м		Метод определения координат характерной точки	Средняя квадратическая погрешность положения характерной точки (Mt), м	Описание обозначения точки на местности (при наличии)
	X	Y			
1	2	3	4	5	6
4839	136766.94	322078.95	Аналитический метод	0.10	Закрепление отсутствует
4840	136766.28	322078.38	Аналитический метод	0.10	Закрепление отсутствует
4841	136765.57	322077.88	Аналитический метод	0.10	Закрепление отсутствует
4842	136764.81	322077.43	Аналитический метод	0.10	Закрепление отсутствует
4843	136764.03	322077.06	Аналитический метод	0.10	Закрепление отсутствует
4844	136763.21	322076.75	Аналитический метод	0.10	Закрепление отсутствует
4845	136762.37	322076.52	Аналитический метод	0.10	Закрепление отсутствует
4846	136761.51	322076.36	Аналитический метод	0.10	Закрепление отсутствует
4847	136760.64	322076.27	Аналитический метод	0.10	Закрепление отсутствует
4848	136759.77	322076.27	Аналитический метод	0.10	Закрепление отсутствует
4849	136755.62	322076.41	Аналитический метод	0.10	Закрепление отсутствует
4850	136755.18	322076.43	Аналитический метод	0.10	Закрепление отсутствует
4851	136754.74	322076.48	Аналитический метод	0.10	Закрепление отсутствует
4852	136754.30	322076.54	Аналитический метод	0.10	Закрепление отсутствует
4853	136754.06	322063.86	Аналитический метод	0.10	Закрепление отсутствует
4854	136754.75	322055.75	Аналитический метод	0.10	Закрепление отсутствует
4855	136758.46	322034.34	Аналитический метод	0.10	Закрепление отсутствует
4856	136761.20	322025.56	Аналитический метод	0.10	Закрепление отсутствует
4857	136763.73	322019.12	Аналитический метод	0.10	Закрепление отсутствует
4858	136766.44	322014.54	Аналитический метод	0.10	Закрепление отсутствует
4859	136777.29	321998.34	Аналитический метод	0.10	Закрепление отсутствует
4860	136790.86	321979.19	Аналитический метод	0.10	Закрепление отсутствует
4861	136793.53	321976.52	Аналитический метод	0.10	Закрепление отсутствует
4862	136795.73	321974.47	Аналитический метод	0.10	Закрепление отсутствует
4863	136799.00	321972.80	Аналитический метод	0.10	Закрепление отсутствует

2. Сведения о характерных точках границ объекта

Обозначение характерных точек границ	Координаты, м		Метод определения координат характерной точки	Средняя квадратическая погрешность положения характерной точки (Mt), м	Описание обозначения точки на местности (при наличии)
	X	Y			
1	2	3	4	5	6
4864	136802.66	321971.50	Аналитический метод	0.10	Закрепление отсутствует
4865	136806.76	321970.88	Аналитический метод	0.10	Закрепление отсутствует
4866	136811.62	321970.80	Аналитический метод	0.10	Закрепление отсутствует
4867	136821.11	321971.63	Аналитический метод	0.10	Закрепление отсутствует
4868	136832.00	321973.24	Аналитический метод	0.10	Закрепление отсутствует
4869	136848.98	321965.13	Аналитический метод	0.10	Закрепление отсутствует
4870	136853.19	321957.47	Аналитический метод	0.10	Закрепление отсутствует
4871	136848.59	321948.43	Аналитический метод	0.10	Закрепление отсутствует
4872	136835.96	321944.29	Аналитический метод	0.10	Закрепление отсутствует
4873	136828.98	321942.78	Аналитический метод	0.10	Закрепление отсутствует
4874	136822.82	321940.94	Аналитический метод	0.10	Закрепление отсутствует
4875	136817.70	321938.76	Аналитический метод	0.10	Закрепление отсутствует
4876	136811.41	321934.58	Аналитический метод	0.10	Закрепление отсутствует
4877	136798.81	321918.42	Аналитический метод	0.10	Закрепление отсутствует
4878	136790.47	321913.79	Аналитический метод	0.10	Закрепление отсутствует
4879	136775.48	321909.94	Аналитический метод	0.10	Закрепление отсутствует
4880	136768.73	321908.81	Аналитический метод	0.10	Закрепление отсутствует
4881	136758.18	321909.13	Аналитический метод	0.10	Закрепление отсутствует
4882	136737.92	321913.48	Аналитический метод	0.10	Закрепление отсутствует
4883	136721.09	321919.09	Аналитический метод	0.10	Закрепление отсутствует
4884	136711.16	321924.16	Аналитический метод	0.10	Закрепление отсутствует
4885	136708.98	321925.57	Аналитический метод	0.10	Закрепление отсутствует
4886	136706.77	321922.16	Аналитический метод	0.10	Закрепление отсутствует
4887	136708.45	321921.08	Аналитический метод	0.10	Закрепление отсутствует
4888	136709.73	321923.04	Аналитический метод	0.10	Закрепление отсутствует

2. Сведения о характерных точках границ объекта

Обозначение характерных точек границ	Координаты, м		Метод определения координат характерной точки	Средняя квадратическая погрешность положения характерной точки (Mt), м	Описание обозначения точки на местности (при наличии)
	X	Y			
1	2	3	4	5	6
4889	136720.32	321917.23	Аналитический метод	0.10	Закрепление отсутствует
4890	136725.46	321915.63	Аналитический метод	0.10	Закрепление отсутствует
4891	136737.38	321911.56	Аналитический метод	0.10	Закрепление отсутствует
4892	136747.32	321909.40	Аналитический метод	0.10	Закрепление отсутствует
4893	136757.85	321907.16	Аналитический метод	0.10	Закрепление отсутствует
4894	136763.62	321906.71	Аналитический метод	0.10	Закрепление отсутствует
4895	136768.97	321906.82	Аналитический метод	0.10	Закрепление отсутствует
4896	136775.86	321907.98	Аналитический метод	0.10	Закрепление отсутствует
4897	136791.19	321911.92	Аналитический метод	0.10	Закрепление отсутствует
4898	136800.16	321916.92	Аналитический метод	0.10	Закрепление отсутствует
4899	136812.84	321933.18	Аналитический метод	0.10	Закрепление отсутствует
4900	136815.62	321935.26	Аналитический метод	0.10	Закрепление отсутствует
4901	136818.53	321936.94	Аналитический метод	0.10	Закрепление отсутствует
4902	136823.50	321939.06	Аналитический метод	0.10	Закрепление отсутствует
4903	136829.23	321941.81	Аналитический метод	0.10	Закрепление отсутствует
4904	136836.24	321943.32	Аналитический метод	0.10	Закрепление отсутствует
4905	136842.21	321945.36	Аналитический метод	0.10	Закрепление отсутствует
4906	136848.72	321947.42	Аналитический метод	0.10	Закрепление отсутствует
4907	136851.59	321950.06	Аналитический метод	0.10	Закрепление отсутствует
4908	136853.41	321952.75	Аналитический метод	0.10	Закрепление отсутствует
4909	136853.79	321955.53	Аналитический метод	0.10	Закрепление отсутствует
4910	136853.96	321957.75	Аналитический метод	0.10	Закрепление отсутствует
4911	136853.10	321960.76	Аналитический метод	0.10	Закрепление отсутствует
4912	136852.18	321963.16	Аналитический метод	0.10	Закрепление отсутствует
4913	136850.52	321965.05	Аналитический метод	0.10	Закрепление отсутствует

2. Сведения о характерных точках границ объекта

Обозначение характерных точек границ	Координаты, м		Метод определения координат характерной точки	Средняя квадратическая погрешность положения характерной точки (Mt), м	Описание обозначения точки на местности (при наличии)
	X	Y			
1	2	3	4	5	6
4914	136849.14	321966.16	Аналитический метод	0.10	Закрепление отсутствует
4915	136832.16	321974.28	Аналитический метод	0.10	Закрепление отсутствует
4916	136820.99	321972.62	Аналитический метод	0.10	Закрепление отсутствует
4917	136811.59	321971.80	Аналитический метод	0.10	Закрепление отсутствует
4918	136806.85	321971.88	Аналитический метод	0.10	Закрепление отсутствует
4919	136802.90	321972.47	Аналитический метод	0.10	Закрепление отсутствует
4920	136799.39	321973.72	Аналитический метод	0.10	Закрепление отсутствует
4921	136796.31	321975.29	Аналитический метод	0.10	Закрепление отсутствует
4922	136794.22	321977.24	Аналитический метод	0.10	Закрепление отсутствует
4923	136791.68	321979.79	Аналитический метод	0.10	Закрепление отсутствует
4924	136789.07	321983.88	Аналитический метод	0.10	Закрепление отсутствует
4925	136784.42	321990.54	Аналитический метод	0.10	Закрепление отсутствует
4926	136778.09	321998.95	Аналитический метод	0.10	Закрепление отсутствует
4927	136771.28	322009.08	Аналитический метод	0.10	Закрепление отсутствует
4928	136767.29	322015.07	Аналитический метод	0.10	Закрепление отсутствует
4929	136764.63	322019.56	Аналитический метод	0.10	Закрепление отсутствует
4930	136762.14	322025.89	Аналитический метод	0.10	Закрепление отсутствует
4931	136759.43	322034.60	Аналитический метод	0.10	Закрепление отсутствует
4932	136757.94	322042.32	Аналитический метод	0.10	Закрепление отсутствует
4933	136756.50	322051.07	Аналитический метод	0.10	Закрепление отсутствует
4934	136755.74	322055.86	Аналитический метод	0.10	Закрепление отсутствует
4935	136755.06	322063.91	Аналитический метод	0.10	Закрепление отсутствует
4936	136755.13	322075.41	Аналитический метод	0.10	Закрепление отсутствует
4937	136755.14	322075.85	Аналитический метод	0.10	Закрепление отсутствует
4938	136769.75	322075.35	Аналитический метод	0.10	Закрепление отсутствует

2. Сведения о характерных точках границ объекта

Обозначение характерных точек границ	Координаты, м		Метод определения координат характерной точки	Средняя квадратическая погрешность положения характерной точки (Mt), м	Описание обозначения точки на местности (при наличии)
	X	Y			
1	2	3	4	5	6
4830	136770.11	322085.92	Аналитический метод	0.10	Закрепление отсутствует
4939	136703.42	321924.35	Аналитический метод	0.10	Закрепление отсутствует
4940	136707.81	321931.10	Аналитический метод	0.10	Закрепление отсутствует
4941	136712.84	321927.83	Аналитический метод	0.10	Закрепление отсутствует
4942	136713.90	321929.46	Аналитический метод	0.10	Закрепление отсутствует
4943	136705.51	321934.91	Аналитический метод	0.10	Закрепление отсутствует
4944	136700.07	321926.52	Аналитический метод	0.10	Закрепление отсутствует
4939	136703.42	321924.35	Аналитический метод	0.10	Закрепление отсутствует
4945	136821.47	321944.71	Аналитический метод	0.10	Закрепление отсутствует
4946	136827.99	321946.66	Аналитический метод	0.10	Закрепление отсутствует
4947	136834.90	321948.15	Аналитический метод	0.10	Закрепление отсутствует
4948	136845.77	321951.72	Аналитический метод	0.10	Закрепление отсутствует
4949	136848.66	321957.40	Аналитический метод	0.10	Закрепление отсутствует
4950	136846.09	321962.07	Аналитический метод	0.10	Закрепление отсутствует
4951	136831.38	321969.11	Аналитический метод	0.10	Закрепление отсутствует
4952	136821.57	321967.66	Аналитический метод	0.10	Закрепление отсутствует
4953	136811.76	321966.80	Аналитический метод	0.10	Закрепление отсутствует
4954	136806.43	321966.89	Аналитический метод	0.10	Закрепление отсутствует
4955	136801.69	321967.60	Аналитический метод	0.10	Закрепление отсутствует
4956	136797.41	321969.12	Аналитический метод	0.10	Закрепление отсутствует
4957	136793.41	321971.16	Аналитический метод	0.10	Закрепление отсутствует
4958	136790.75	321973.65	Аналитический метод	0.10	Закрепление отсутствует
4959	136787.79	321976.61	Аналитический метод	0.10	Закрепление отсутствует
4960	136774.00	321996.07	Аналитический метод	0.10	Закрепление отсутствует
4961	136763.05	322012.40	Аналитический метод	0.10	Закрепление отсутствует

2. Сведения о характерных точках границ объекта					
Обозначение характерных точек границ	**Координаты, м**		**Метод определения координат характерной точки**	**Средняя квадратическая погрешность положения характерной точки (Mt), м**	**Описание обозначения точки на местности (при наличии)**
	X	**Y**			
1	**2**	**3**	**4**	**5**	**6**
4962	136760.12	322017.36	Аналитический метод	0.10	Закрепление отсутствует
4963	136757.42	322024.23	Аналитический метод	0.10	Закрепление отсутствует
4964	136754.57	322033.40	Аналитический метод	0.10	Закрепление отсутствует
4965	136750.78	322055.24	Аналитический метод	0.10	Закрепление отсутствует
4966	136750.06	322063.73	Аналитический метод	0.10	Закрепление отсутствует
4967	136750.33	322078.13	Аналитический метод	0.10	Закрепление отсутствует
4968	136749.50	322078.78	Аналитический метод	0.10	Закрепление отсутствует
4969	136748.84	322079.39	Аналитический метод	0.10	Закрепление отсутствует
4970	136748.24	322080.06	Аналитический метод	0.10	Закрепление отсутствует
4971	136747.70	322080.78	Аналитический метод	0.10	Закрепление отсутствует
4972	136747.22	322081.55	Аналитический метод	0.10	Закрепление отсутствует
4973	136746.82	322082.36	Аналитический метод	0.10	Закрепление отсутствует
4974	136746.50	322083.20	Аналитический метод	0.10	Закрепление отсутствует
4975	136746.25	322084.06	Аналитический метод	0.10	Закрепление отсутствует
4976	136746.07	322084.95	Аналитический метод	0.10	Закрепление отсутствует
4977	136745.98	322085.85	Аналитический метод	0.10	Закрепление отсутствует
4978	136745.97	322086.75	Аналитический метод	0.10	Закрепление отсутствует
4979	136746.28	322095.60	Аналитический метод	0.10	Закрепление отсутствует
4980	136746.35	322096.47	Аналитический метод	0.10	Закрепление отсутствует
4981	136746.49	322097.33	Аналитический метод	0.10	Закрепление отсутствует
4982	136746.71	322098.18	Аналитический метод	0.10	Закрепление отсутствует
4983	136747.00	322099.00	Аналитический метод	0.10	Закрепление отсутствует
4984	136747.36	322099.79	Аналитический метод	0.10	Закрепление отсутствует
4985	136747.79	322100.55	Аналитический метод	0.10	Закрепление отсутствует
4986	136748.28	322101.27	Аналитический метод	0.10	Закрепление отсутствует

2. Сведения о характерных точках границ объекта

Обозначение характерных точек границ	Координаты, м		Метод определения координат характерной точки	Средняя квадратическая погрешность положения характерной точки (Mt), м	Описание обозначения точки на местности (при наличии)
	X	Y			
1	2	3	4	5	6
4987	136748.84	322101.95	Аналитический метод	0.10	Закрепление отсутствует
4988	136749.45	322102.57	Аналитический метод	0.10	Закрепление отсутствует
4989	136750.11	322103.13	Аналитический метод	0.10	Закрепление отсутствует
4990	136750.82	322103.64	Аналитический метод	0.10	Закрепление отсутствует
4991	136751.57	322104.08	Аналитический метод	0.10	Закрепление отсутствует
4992	136752.36	322104.46	Аналитический метод	0.10	Закрепление отсутствует
4993	136753.18	322104.77	Аналитический метод	0.10	Закрепление отсутствует
4994	136754.02	322105.00	Аналитический метод	0.10	Закрепление отсутствует
4995	136754.88	322105.16	Аналитический метод	0.10	Закрепление отсутствует
4996	136755.74	322105.24	Аналитический метод	0.10	Закрепление отсутствует
4997	136756.62	322105.25	Аналитический метод	0.10	Закрепление отсутствует
4998	136760.76	322105.11	Аналитический метод	0.10	Закрепление отсутствует
4999	136761.63	322105.04	Аналитический метод	0.10	Закрепление отсутствует
5000	136762.49	322104.90	Аналитический метод	0.10	Закрепление отсутствует
5001	136763.34	322104.68	Аналитический метод	0.10	Закрепление отсутствует
5002	136764.16	322104.39	Аналитический метод	0.10	Закрепление отсутствует
5003	136764.96	322104.03	Аналитический метод	0.10	Закрепление отсутствует
5004	136765.72	322103.60	Аналитический метод	0.10	Закрепление отсутствует
5005	136766.43	322103.10	Аналитический метод	0.10	Закрепление отсутствует
5006	136767.11	322102.55	Аналитический метод	0.10	Закрепление отсутствует
5007	136767.73	322101.94	Аналитический метод	0.10	Закрепление отсутствует
5008	136768.30	322101.27	Аналитический метод	0.10	Закрепление отсутствует
5009	136768.80	322100.56	Аналитический метод	0.10	Закрепление отсутствует
5010	136769.25	322099.81	Аналитический метод	0.10	Закрепление отсутствует
5011	136769.62	322099.03	Аналитический метод	0.10	Закрепление отсутствует

2. Сведения о характерных точках границ объекта

Обозначение характерных точек границ	Координаты, м		Метод определения координат характерной точки	Средняя квадратическая погрешность положения характерной точки (Mt), м	Описание обозначения точки на местности (при наличии)
	X	Y			
1	2	3	4	5	6
5012	136769.93	322098.21	Аналитический метод	0.10	Закрепление отсутствует
5013	136770.16	322097.37	Аналитический метод	0.10	Закрепление отсутствует
5014	136770.32	322096.51	Аналитический метод	0.10	Закрепление отсутствует
5015	136770.41	322095.64	Аналитический метод	0.10	Закрепление отсутствует
5016	136770.41	322094.77	Аналитический метод	0.10	Закрепление отсутствует
5017	136770.78	322105.33	Аналитический метод	0.10	Закрепление отсутствует
5018	136745.79	322106.19	Аналитический метод	0.10	Закрепление отсутствует
5019	136744.76	322076.21	Аналитический метод	0.10	Закрепление отсутствует
5020	136746.15	322076.16	Аналитический метод	0.10	Закрепление отсутствует
5021	136746.06	322063.56	Аналитический метод	0.10	Закрепление отсутствует
5022	136746.80	322054.77	Аналитический метод	0.10	Закрепление отсутствует
5023	136747.62	322049.63	Аналитический метод	0.10	Закрепление отсутствует
5024	136749.08	322040.74	Аналитический метод	0.10	Закрепление отсутствует
5025	136750.69	322032.41	Аналитический метод	0.10	Закрепление отсутствует
5026	136753.65	322022.90	Аналитический метод	0.10	Закрепление отсутствует
5027	136756.52	322015.60	Аналитический метод	0.10	Закрепление отсутствует
5028	136759.66	322010.28	Аналитический метод	0.10	Закрепление отсутствует
5029	136763.80	322004.07	Аналитический метод	0.10	Закрепление отсутствует
5030	136770.76	321993.73	Аналитический метод	0.10	Закрепление отсутствует
5031	136777.13	321985.26	Аналитический метод	0.10	Закрепление отсутствует
5032	136781.59	321978.88	Аналитический метод	0.10	Закрепление отсутствует
5033	136784.62	321974.12	Аналитический метод	0.10	Закрепление отсутствует
5034	136787.97	321970.77	Аналитический метод	0.10	Закрепление отсутствует
5035	136791.09	321967.85	Аналитический метод	0.10	Закрепление отсутствует
5036	136795.83	321965.43	Аналитический метод	0.10	Закрепление отсутствует

2. Сведения о характерных точках границ объекта

Обозначение характерных точек границ	Координаты, м		Метод определения координат характерной точки	Средняя квадратическая погрешность положения характерной точки (Mt), м	Описание обозначения точки на местности (при наличии)
	X	Y			
1	2	3	4	5	6
5037	136800.71	321963.70	Аналитический метод	0.10	Закрепление отсутствует
5038	136806.10	321962.89	Аналитический метод	0.10	Закрепление отсутствует
5039	136811.90	321962.79	Аналитический метод	0.10	Закрепление отсутствует
5040	136822.04	321963.68	Аналитический метод	0.10	Закрепление отсутствует
5041	136830.76	321964.97	Аналитический метод	0.10	Закрепление отсутствует
5042	136844.30	321958.50	Аналитический метод	0.10	Закрепление отсутствует
5043	136844.36	321958.43	Аналитический метод	0.10	Закрепление отсутствует
5044	136844.55	321957.92	Аналитический метод	0.10	Закрепление отсутствует
5045	136844.86	321956.82	Аналитический метод	0.10	Закрепление отсутствует
5046	136844.84	321956.48	Аналитический метод	0.10	Закрепление отсутствует
5047	136844.78	321956.05	Аналитический метод	0.10	Закрепление отсутствует
5048	136844.72	321955.96	Аналитический метод	0.10	Закрепление отсутствует
5049	136844.10	321955.40	Аналитический метод	0.10	Закрепление отсутствует
5050	136839.40	321953.92	Аналитический метод	0.10	Закрепление отсутствует
5051	136830.11	321949.09	Аналитический метод	0.10	Закрепление отсутствует
4945	136821.47	321944.71	Аналитический метод	0.10	Закрепление отсутствует
5052	132388.78	322037.46	Аналитический метод	0.10	Закрепление отсутствует
5053	132381.30	322029.56	Аналитический метод	0.10	Закрепление отсутствует
5054	132367.77	322029.82	Аналитический метод	0.10	Закрепление отсутствует
5055	132380.83	322017.44	Аналитический метод	0.10	Закрепление отсутствует
5056	132394.59	322031.96	Аналитический метод	0.10	Закрепление отсутствует
5052	132388.78	322037.46	Аналитический метод	0.10	Закрепление отсутствует
5057	130747.56	322368.85	Аналитический метод	0.10	Закрепление отсутствует
5058	130861.52	322357.84	Аналитический метод	0.10	Закрепление отсутствует
5059	130904.82	322363.64	Аналитический метод	0.10	Закрепление отсутствует

2. Сведения о характерных точках границ объекта

Обозначение характерных точек границ	Координаты, м		Метод определения координат характерной точки	Средняя квадратическая погрешность положения характерной точки (Mt), м	Описание обозначения точки на местности (при наличии)
	X	Y			
1	2	3	4	5	6
5060	130956.72	322359.73	Аналитический метод	0.10	Закрепление отсутствует
5061	131012.41	322355.99	Аналитический метод	0.10	Закрепление отсутствует
5062	131050.68	322353.04	Аналитический метод	0.10	Закрепление отсутствует
5063	131107.53	322348.96	Аналитический метод	0.10	Закрепление отсутствует
5064	131155.05	322344.99	Аналитический метод	0.10	Закрепление отсутствует
5065	131203.59	322341.68	Аналитический метод	0.10	Закрепление отсутствует
5066	131273.01	322337.36	Аналитический метод	0.10	Закрепление отсутствует
5067	131279.10	322336.40	Аналитический метод	0.10	Закрепление отсутствует
5068	131292.41	322335.15	Аналитический метод	0.10	Закрепление отсутствует
5069	131351.61	322329.73	Аналитический метод	0.10	Закрепление отсутствует
5070	131420.20	322323.79	Аналитический метод	0.10	Закрепление отсутствует
5071	131477.38	322319.30	Аналитический метод	0.10	Закрепление отсутствует
5072	131542.96	322314.54	Аналитический метод	0.10	Закрепление отсутствует
5073	131584.48	322311.80	Аналитический метод	0.10	Закрепление отсутствует
5074	131639.44	322307.74	Аналитический метод	0.10	Закрепление отсутствует
5075	131694.64	322305.03	Аналитический метод	0.10	Закрепление отсутствует
5076	131728.79	322302.51	Аналитический метод	0.10	Закрепление отсутствует
5077	131749.15	322300.63	Аналитический метод	0.10	Закрепление отсутствует
5078	131778.58	322299.07	Аналитический метод	0.10	Закрепление отсутствует
5079	131837.98	322293.55	Аналитический метод	0.10	Закрепление отсутствует
5080	131883.55	322286.73	Аналитический метод	0.10	Закрепление отсутствует
5081	131917.76	322276.82	Аналитический метод	0.10	Закрепление отсутствует
5082	131943.43	322262.65	Аналитический метод	0.10	Закрепление отсутствует
5083	131972.89	322239.20	Аналитический метод	0.10	Закрепление отсутствует
5084	131998.14	322219.02	Аналитический метод	0.10	Закрепление отсутствует

2. Сведения о характерных точках границ объекта

Обозначение характерных точек границ	Координаты, м		Метод определения координат характерной точки	Средняя квадратическая погрешность положения характерной точки (Mt), м	Описание обозначения точки на местности (при наличии)
	X	Y			
1	2	3	4	5	6
5085	132059.76	322169.65	Аналитический метод	0.10	Закрепление отсутствует
5086	132073.64	322157.95	Аналитический метод	0.10	Закрепление отсутствует
5087	132091.69	322137.24	Аналитический метод	0.10	Закрепление отсутствует
5088	132114.80	322122.99	Аналитический метод	0.10	Закрепление отсутствует
5089	132125.88	322113.54	Аналитический метод	0.10	Закрепление отсутствует
5090	132164.42	322083.65	Аналитический метод	0.10	Закрепление отсутствует
5091	132217.60	322048.39	Аналитический метод	0.10	Закрепление отсутствует
5092	132238.97	322045.88	Аналитический метод	0.10	Закрепление отсутствует
5093	132283.96	322038.10	Аналитический метод	0.10	Закрепление отсутствует
5094	132306.61	322032.13	Аналитический метод	0.10	Закрепление отсутствует
5095	132319.66	322033.02	Аналитический метод	0.10	Закрепление отсутствует
5096	132313.48	322033.60	Аналитический метод	0.10	Закрепление отсутствует
5097	132306.71	322033.14	Аналитический метод	0.10	Закрепление отсутствует
5098	132284.17	322039.08	Аналитический метод	0.10	Закрепление отсутствует
5099	132239.11	322046.87	Аналитический метод	0.10	Закрепление отсутствует
5100	132231.17	322047.81	Аналитический метод	0.10	Закрепление отсутствует
5101	132168.51	322089.34	Аналитический метод	0.10	Закрепление отсутствует
5102	132130.30	322118.97	Аналитический метод	0.10	Закрепление отсутствует
5103	132118.94	322128.66	Аналитический метод	0.10	Закрепление отсутствует
5104	132096.27	322142.64	Аналитический метод	0.10	Закрепление отсутствует
5105	132078.57	322162.96	Аналитический метод	0.10	Закрепление отсутствует
5106	132064.21	322175.06	Аналитический метод	0.10	Закрепление отсутствует
5107	132002.51	322224.48	Аналитический метод	0.10	Закрепление отсутствует
5108	131977.25	322244.67	Аналитический метод	0.10	Закрепление отсутствует
5109	131947.33	322268.49	Аналитический метод	0.10	Закрепление отсутствует

2. Сведения о характерных точках границ объекта

Обозначение характерных точек границ	Координаты, м		Метод определения координат характерной точки	Средняя квадратическая погрешность положения характерной точки (Mt), м	Описание обозначения точки на местности (при наличии)
	X	Y			
1	2	3	4	5	6
5110	131920.46	322283.32	Аналитический метод	0.10	Закрепление отсутствует
5111	131885.05	322293.59	Аналитический метод	0.10	Закрепление отсутствует
5112	131838.82	322300.50	Аналитический метод	0.10	Закрепление отсутствует
5113	131779.09	322306.06	Аналитический метод	0.10	Закрепление отсутствует
5114	131749.65	322307.62	Аналитический метод	0.10	Закрепление отсутствует
5115	131729.37	322309.48	Аналитический метод	0.10	Закрепление отсутствует
5116	131695.07	322312.01	Аналитический метод	0.10	Закрепление отсутствует
5117	131639.87	322314.72	Аналитический метод	0.10	Закрепление отсутствует
5118	131584.97	322318.79	Аналитический метод	0.10	Закрепление отсутствует
5119	131543.45	322321.53	Аналитический метод	0.10	Закрепление отсутствует
5120	131477.90	322326.28	Аналитический метод	0.10	Закрепление отсутствует
5121	131420.77	322330.76	Аналитический метод	0.10	Закрепление отсутствует
5122	131352.23	322336.70	Аналитический метод	0.10	Закрепление отсутствует
5123	131293.05	322342.12	Аналитический метод	0.10	Закрепление отсутствует
5124	131279.97	322343.35	Аналитический метод	0.10	Закрепление отсутствует
5125	131273.77	322344.32	Аналитический метод	0.10	Закрепление отсутствует
5126	131204.04	322348.66	Аналитический метод	0.10	Закрепление отсутствует
5127	131155.58	322351.97	Аналитический метод	0.10	Закрепление отсутствует
5128	131108.07	322355.94	Аналитический метод	0.10	Закрепление отсутствует
5129	131051.20	322360.02	Аналитический метод	0.10	Закрепление отсутствует
5130	131012.92	322362.97	Аналитический метод	0.10	Закрепление отсутствует
5131	130957.22	322366.71	Аналитический метод	0.10	Закрепление отсутствует
5132	130904.61	322370.67	Аналитический метод	0.10	Закрепление отсутствует
5133	130861.39	322364.88	Аналитический метод	0.10	Закрепление отсутствует
5134	130774.29	322373.30	Аналитический метод	0.10	Закрепление отсутствует

2. Сведения о характерных точках границ объекта

Обозначение характерных точек границ	Координаты, м		Метод определения координат характерной точки	Средняя квадратическая погрешность положения характерной точки (Mt), м	Описание обозначения точки на местности (при наличии)
	X	Y			
1	2	3	4	5	6
5057	130747.56	322368.85	Аналитический метод	0.10	Закрепление отсутствует
5135	133443.49	322337.25	Аналитический метод	0.10	Закрепление отсутствует
5136	133433.56	322344.25	Аналитический метод	0.10	Закрепление отсутствует
5137	133340.96	322344.27	Аналитический метод	0.10	Закрепление отсутствует
5138	133320.21	322348.83	Аналитический метод	0.10	Закрепление отсутствует
5139	133282.49	322343.26	Аналитический метод	0.10	Закрепление отсутствует
5140	133216.89	322333.44	Аналитический метод	0.10	Закрепление отсутствует
5141	133159.25	322325.54	Аналитический метод	0.10	Закрепление отсутствует
5142	133107.05	322317.89	Аналитический метод	0.10	Закрепление отсутствует
5143	133055.76	322308.70	Аналитический метод	0.10	Закрепление отсутствует
5144	133005.47	322298.76	Аналитический метод	0.10	Закрепление отсутствует
5145	132959.18	322290.12	Аналитический метод	0.10	Закрепление отсутствует
5146	132893.86	322278.14	Аналитический метод	0.10	Закрепление отсутствует
5147	132843.64	322269.83	Аналитический метод	0.10	Закрепление отсутствует
5148	132796.49	322261.23	Аналитический метод	0.10	Закрепление отсутствует
5149	132750.89	322253.24	Аналитический метод	0.10	Закрепление отсутствует
5150	132700.98	322243.89	Аналитический метод	0.10	Закрепление отсутствует
5151	132650.83	322234.34	Аналитический метод	0.10	Закрепление отсутствует
5152	132616.58	322227.97	Аналитический метод	0.10	Закрепление отсутствует
5153	132564.20	322219.15	Аналитический метод	0.10	Закрепление отсутствует
5154	132522.42	322207.78	Аналитический метод	0.10	Закрепление отсутствует
5155	132488.68	322195.32	Аналитический метод	0.10	Закрепление отсутствует
5156	132484.81	322193.43	Аналитический метод	0.10	Закрепление отсутствует
5157	132480.90	322191.24	Аналитический метод	0.10	Закрепление отсутствует
5158	132477.13	322188.85	Аналитический метод	0.10	Закрепление отсутствует

2. Сведения о характерных точках границ объекта

Обозначение характерных точек границ	Координаты, м		Метод определения координат характерной точки	Средняя квадратическая погрешность положения характерной точки (Mt), м	Описание обозначения точки на местности (при наличии)
	X	Y			
1	2	3	4	5	6
5159	132473.48	322186.25	Аналитический метод	0.10	Закрепление отсутствует
5160	132469.99	322183.45	Аналитический метод	0.10	Закрепление отсутствует
5161	132468.89	322182.47	Аналитический метод	0.10	Закрепление отсутствует
5162	132435.30	322086.54	Аналитический метод	0.10	Закрепление отсутствует
5163	132428.13	322078.98	Аналитический метод	0.10	Закрепление отсутствует
5164	132433.93	322073.47	Аналитический метод	0.10	Закрепление отсутствует
5165	132447.69	322087.99	Аналитический метод	0.10	Закрепление отсутствует
5166	132444.34	322091.17	Аналитический метод	0.10	Закрепление отсутствует
5167	132474.88	322178.40	Аналитический метод	0.10	Закрепление отсутствует
5168	132477.71	322180.67	Аналитический метод	0.10	Закрепление отсутствует
5169	132481.03	322183.04	Аналитический метод	0.10	Закрепление отсутствует
5170	132484.49	322185.23	Аналитический метод	0.10	Закрепление отсутствует
5171	132488.05	322187.22	Аналитический метод	0.10	Закрепление отсутствует
5172	132491.43	322188.87	Аналитический метод	0.10	Закрепление отсутствует
5173	132524.55	322201.10	Аналитический метод	0.10	Закрепление отсутствует
5174	132565.71	322212.31	Аналитический метод	0.10	Закрепление отсутствует
5175	132617.80	322221.07	Аналитический метод	0.10	Закрепление отсутствует
5176	132652.12	322227.46	Аналитический метод	0.10	Закрепление отсутствует
5177	132702.28	322237.01	Аналитический метод	0.10	Закрепление отсутствует
5178	132752.14	322246.35	Аналитический метод	0.10	Закрепление отсутствует
5179	132797.72	322254.34	Аналитический метод	0.10	Закрепление отсутствует
5180	132844.84	322262.94	Аналитический метод	0.10	Закрепление отсутствует
5181	132895.06	322271.25	Аналитический метод	0.10	Закрепление отсутствует
5182	132960.46	322283.23	Аналитический метод	0.10	Закрепление отсутствует
5183	133006.79	322291.88	Аналитический метод	0.10	Закрепление отсутствует

2. Сведения о характерных точках границ объекта

Обозначение характерных точек границ	Координаты, м		Метод определения координат характерной точки	Средняя квадратическая погрешность положения характерной точки (Mt), м	Описание обозначения точки на местности (при наличии)
	X	Y			
1	2	3	4	5	6
5184	133057.05	322301.82	Аналитический метод	0.10	Закрепление отсутствует
5185	133108.18	322310.98	Аналитический метод	0.10	Закрепление отсутствует
5186	133160.24	322318.61	Аналитический метод	0.10	Закрепление отсутствует
5187	133217.89	322326.51	Аналитический метод	0.10	Закрепление отсутствует
5188	133283.52	322336.33	Аналитический метод	0.10	Закрепление отсутствует
5189	133319.96	322341.72	Аналитический метод	0.10	Закрепление отсутствует
5190	133340.20	322337.27	Аналитический метод	0.10	Закрепление отсутствует
5135	133443.49	322337.25	Аналитический метод	0.10	Закрепление отсутствует
5191	132425.22	322081.73	Аналитический метод	0.10	Закрепление отсутствует
5192	132431.81	322088.68	Аналитический метод	0.10	Закрепление отсутствует
5193	132465.46	322184.77	Аналитический метод	0.10	Закрепление отсутствует
5194	132467.41	322186.51	Аналитический метод	0.10	Закрепление отсутствует
5195	132471.07	322189.45	Аналитический метод	0.10	Закрепление отсутствует
5196	132474.89	322192.17	Аналитический метод	0.10	Закрепление отсутствует
5197	132478.86	322194.68	Аналитический метод	0.10	Закрепление отсутствует
5198	132482.95	322196.97	Аналитический метод	0.10	Закрепление отсутствует
5199	132487.10	322199.00	Аналитический метод	0.10	Закрепление отсутствует
5200	132521.20	322211.59	Аналитический метод	0.10	Закрепление отсутствует
5201	132563.34	322223.07	Аналитический метод	0.10	Закрепление отсутствует
5202	132615.88	322231.91	Аналитический метод	0.10	Закрепление отсутствует
5203	132650.09	322238.27	Аналитический метод	0.10	Закрепление отсутствует
5204	132700.23	322247.82	Аналитический метод	0.10	Закрепление отсутствует
5205	132750.18	322257.18	Аналитический метод	0.10	Закрепление отсутствует
5206	132795.80	322265.17	Аналитический метод	0.10	Закрепление отсутствует
5207	132842.95	322273.77	Аналитический метод	0.10	Закрепление отсутствует

2. Сведения о характерных точках границ объекта

Обозначение характерных точек границ	Координаты, м		Метод определения координат характерной точки	Средняя квадратическая погрешность положения характерной точки (Mt), м	Описание обозначения точки на местности (при наличии)
	X	Y			
1	2	3	4	5	6
5208	132893.18	322282.08	Аналитический метод	0.10	Закрепление отсутствует
5209	132958.46	322294.05	Аналитический метод	0.10	Закрепление отсутствует
5210	133004.72	322302.68	Аналитический метод	0.10	Закрепление отсутствует
5211	133055.02	322312.63	Аналитический метод	0.10	Закрепление отсутствует
5212	133106.41	322321.84	Аналитический метод	0.10	Закрепление отсутствует
5213	133158.69	322329.50	Аналитический метод	0.10	Закрепление отсутствует
5214	133216.33	322337.40	Аналитический метод	0.10	Закрепление отсутствует
5215	133281.90	322347.21	Аналитический метод	0.10	Закрепление отсутствует
5216	133320.35	322352.90	Аналитический метод	0.10	Закрепление отсутствует
5217	133341.40	322348.27	Аналитический метод	0.10	Закрепление отсутствует
5218	133434.83	322348.25	Аналитический метод	0.10	Закрепление отсутствует
5219	133453.08	322335.38	Аналитический метод	0.10	Закрепление отсутствует
5220	133460.91	322326.05	Аналитический метод	0.10	Закрепление отсутствует
5221	133479.44	322302.34	Аналитический метод	0.10	Закрепление отсутствует
5222	133500.22	322286.41	Аналитический метод	0.10	Закрепление отсутствует
5223	133518.85	322275.23	Аналитический метод	0.10	Закрепление отсутствует
5224	133524.42	322269.64	Аналитический метод	0.10	Закрепление отсутствует
5225	133545.85	322253.40	Аналитический метод	0.10	Закрепление отсутствует
5226	133566.96	322258.39	Аналитический метод	0.10	Закрепление отсутствует
5227	133565.11	322266.23	Аналитический метод	0.10	Закрепление отсутствует
5228	133547.61	322262.10	Аналитический метод	0.10	Закрепление отсутствует
5229	133529.69	322275.68	Аналитический метод	0.10	Закрепление отсутствует
5230	133523.82	322281.58	Аналитический метод	0.10	Закрепление отсутствует
5231	133504.72	322293.03	Аналитический метод	0.10	Закрепление отсутствует
5232	133485.11	322308.07	Аналитический метод	0.10	Закрепление отсутствует

2. Сведения о характерных точках границ объекта

Обозначение характерных точек границ	Координаты, м		Метод определения координат характерной точки	Средняя квадратическая погрешность положения характерной точки (Mt), м	Описание обозначения точки на местности (при наличии)
	X	Y			
1	2	3	4	5	6
5233	133467.13	322331.08	Аналитический метод	0.10	Закрепление отсутствует
5234	133458.54	322341.32	Аналитический метод	0.10	Закрепление отсутствует
5235	133447.29	322349.25	Аналитический метод	0.10	Закрепление отсутствует
5236	133341.50	322349.27	Аналитический метод	0.10	Закрепление отсутствует
5237	133320.38	322353.92	Аналитический метод	0.10	Закрепление отсутствует
5238	133281.75	322348.20	Аналитический метод	0.10	Закрепление отсутствует
5239	133216.18	322338.39	Аналитический метод	0.10	Закрепление отсутствует
5240	133158.55	322330.49	Аналитический метод	0.10	Закрепление отсутствует
5241	133106.25	322322.83	Аналитический метод	0.10	Закрепление отсутствует
5242	133054.83	322313.61	Аналитический метод	0.10	Закрепление отсутствует
5243	133004.53	322303.67	Аналитический метод	0.10	Закрепление отсутствует
5244	132958.28	322295.03	Аналитический метод	0.10	Закрепление отсутствует
5245	132893.00	322283.07	Аналитический метод	0.10	Закрепление отсутствует
5246	132842.78	322274.76	Аналитический метод	0.10	Закрепление отсутствует
5247	132795.61	322266.15	Аналитический метод	0.10	Закрепление отсутствует
5248	132750.00	322258.16	Аналитический метод	0.10	Закрепление отсутствует
5249	132700.05	322248.80	Аналитический метод	0.10	Закрепление отсутствует
5250	132649.91	322239.26	Аналитический метод	0.10	Закрепление отсутствует
5251	132615.71	322232.89	Аналитический метод	0.10	Закрепление отсутствует
5252	132563.13	322224.04	Аналитический метод	0.10	Закрепление отсутствует
5253	132520.89	322212.54	Аналитический метод	0.10	Закрепление отсутствует
5254	132486.71	322199.92	Аналитический метод	0.10	Закрепление отсутствует
5255	132482.49	322197.86	Аналитический метод	0.10	Закрепление отсутствует
5256	132478.34	322195.54	Аналитический метод	0.10	Закрепление отсутствует
5257	132474.34	322193.00	Аналитический метод	0.10	Закрепление отсутствует

2. Сведения о характерных точках границ объекта

Обозначение характерных точек границ	Координаты, м		Метод определения координат характерной точки	Средняя квадратическая погрешность положения характерной точки (Mt), м	Описание обозначения точки на местности (при наличии)
	X	Y			
1	2	3	4	5	6
5258	132470.47	322190.24	Аналитический метод	0.10	Закрепление отсутствует
5259	132466.76	322187.27	Аналитический метод	0.10	Закрепление отсутствует
5260	132464.60	322185.34	Аналитический метод	0.10	Закрепление отсутствует
5261	132434.79	322100.22	Аналитический метод	0.10	Закрепление отсутствует
5262	132433.18	322101.75	Аналитический метод	0.10	Закрепление отсутствует
5263	132419.42	322087.23	Аналитический метод	0.10	Закрепление отсутствует
5191	132425.22	322081.73	Аналитический метод	0.10	Закрепление отсутствует
5264	133567.87	322254.50	Аналитический метод	0.10	Закрепление отсутствует
5265	133548.41	322249.89	Аналитический метод	0.10	Закрепление отсутствует
5266	133550.23	322242.17	Аналитический метод	0.10	Закрепление отсутствует
5267	133569.70	322246.76	Аналитический метод	0.10	Закрепление отсутствует
5264	133567.87	322254.50	Аналитический метод	0.10	Закрепление отсутствует
5268	133621.19	322267.11	Аналитический метод	0.10	Закрепление отсутствует
5269	133601.73	322262.50	Аналитический метод	0.10	Закрепление отсутствует
5270	133603.54	322254.80	Аналитический метод	0.10	Закрепление отсутствует
5271	133623.01	322259.39	Аналитический метод	0.10	Закрепление отсутствует
5268	133621.19	322267.11	Аналитический метод	0.10	Закрепление отсутствует
5272	133600.81	322266.40	Аналитический метод	0.10	Закрепление отсутствует
5273	133622.45	322271.52	Аналитический метод	0.10	Закрепление отсутствует
5274	133643.38	322278.59	Аналитический метод	0.10	Закрепление отсутствует
5275	133664.00	322280.24	Аналитический метод	0.10	Закрепление отсутствует
5276	133667.37	322280.00	Аналитический метод	0.10	Закрепление отсутствует
5277	133667.95	322287.98	Аналитический метод	0.10	Закрепление отсутствует
5278	133663.97	322288.27	Аналитический метод	0.10	Закрепление отсутствует
5279	133641.75	322286.49	Аналитический метод	0.10	Закрепление отсутствует

2. Сведения о характерных точках границ объекта

Обозначение характерных точек границ	Координаты, м		Метод определения координат характерной точки	Средняя квадратическая погрешность положения характерной точки (Mt), м	Описание обозначения точки на местности (при наличии)
	X	Y			
1	2	3	4	5	6
5280	133620.25	322279.21	Аналитический метод	0.10	Закрепление отсутствует
5281	133598.95	322274.27	Аналитический метод	0.10	Закрепление отсутствует
5272	133600.81	322266.40	Аналитический метод	0.10	Закрепление отсутствует
5282	133679.36	322279.46	Аналитический метод	0.10	Закрепление отсутствует
5283	133675.36	322275.41	Аналитический метод	0.10	Закрепление отсутствует
5284	133664.01	322276.23	Аналитический метод	0.10	Закрепление отсутствует
5285	133659.04	322275.83	Аналитический метод	0.10	Закрепление отсутствует
5286	133658.52	322268.61	Аналитический метод	0.10	Закрепление отсутствует
5287	133678.47	322267.16	Аналитический метод	0.10	Закрепление отсутствует
5282	133679.36	322279.46	Аналитический метод	0.10	Закрепление отсутствует
5288	133816.27	322276.93	Аналитический метод	0.10	Закрепление отсутствует
5289	133831.42	322277.26	Аналитический метод	0.10	Закрепление отсутствует
5290	133830.55	322277.28	Аналитический метод	0.10	Закрепление отсутствует
5291	133829.68	322277.37	Аналитический метод	0.10	Закрепление отсутствует
5292	133828.83	322277.54	Аналитический метод	0.10	Закрепление отсутствует
5293	133827.99	322277.79	Аналитический метод	0.10	Закрепление отсутствует
5294	133827.18	322278.10	Аналитический метод	0.10	Закрепление отсутствует
5295	133826.39	322278.49	Аналитический метод	0.10	Закрепление отсутствует
5296	133825.65	322278.94	Аналитический метод	0.10	Закрепление отсутствует
5297	133824.94	322279.45	Аналитический метод	0.10	Закрепление отсутствует
5298	133824.29	322280.03	Аналитический метод	0.10	Закрепление отсутствует
5299	133823.68	322280.66	Аналитический метод	0.10	Закрепление отсутствует
5300	133823.14	322281.34	Аналитический метод	0.10	Закрепление отсутствует
5301	133822.65	322282.06	Аналитический метод	0.10	Закрепление отсутствует
5302	133822.23	322282.83	Аналитический метод	0.10	Закрепление отсутствует

2. Сведения о характерных точках границ объекта

Обозначение характерных точек границ	Координаты, м		Метод определения координат характерной точки	Средняя квадратическая погрешность положения характерной точки (Mt), м	Описание обозначения точки на местности (при наличии)
	X	Y			
1	2	3	4	5	6
5303	133821.88	322283.62	Аналитический метод	0.10	Закрепление отсутствует
5304	133821.60	322284.45	Аналитический метод	0.10	Закрепление отсутствует
5305	133821.39	322285.30	Аналитический метод	0.10	Закрепление отсутствует
5306	133821.26	322286.16	Аналитический метод	0.10	Закрепление отсутствует
5307	133821.22	322286.75	Аналитический метод	0.10	Закрепление отсутствует
5308	133819.25	322286.75	Аналитический метод	0.10	Закрепление отсутствует
5288	133816.27	322276.93	Аналитический метод	0.10	Закрепление отсутствует
5309	133845.34	322287.58	Аналитический метод	0.10	Закрепление отсутствует
5310	133845.32	322286.71	Аналитический метод	0.10	Закрепление отсутствует
5311	133845.23	322285.84	Аналитический метод	0.10	Закрепление отсутствует
5312	133845.06	322284.99	Аналитический метод	0.10	Закрепление отсутствует
5313	133844.82	322284.15	Аналитический метод	0.10	Закрепление отсутствует
5314	133844.50	322283.34	Аналитический метод	0.10	Закрепление отсутствует
5315	133844.12	322282.55	Аналитический метод	0.10	Закрепление отсутствует
5316	133843.66	322281.81	Аналитический метод	0.10	Закрепление отсутствует
5317	133843.15	322281.10	Аналитический метод	0.10	Закрепление отсутствует
5318	133842.57	322280.45	Аналитический метод	0.10	Закрепление отсутствует
5319	133841.95	322279.84	Аналитический метод	0.10	Закрепление отсутствует
5320	133841.27	322279.30	Аналитический метод	0.10	Закрепление отсутствует
5321	133840.54	322278.81	Аналитический метод	0.10	Закрепление отсутствует
5322	133839.78	322278.39	Аналитический метод	0.10	Закрепление отсутствует
5323	133838.98	322278.04	Аналитический метод	0.10	Закрепление отсутствует
5324	133838.15	322277.76	Аналитический метод	0.10	Закрепление отсутствует
5325	133837.30	322277.55	Аналитический метод	0.10	Закрепление отсутствует
5326	133836.44	322277.41	Аналитический метод	0.10	Закрепление отсутствует

2. Сведения о характерных точках границ объекта

Обозначение характерных точек границ	Координаты, м		Метод определения координат характерной точки	Средняя квадратическая погрешность положения характерной точки (Mt), м	Описание обозначения точки на местности (при наличии)
	X	Y			
1	2	3	4	5	6
5327	133835.57	322277.36	Аналитический метод	0.10	Закрепление отсутствует
5328	133845.56	322277.58	Аналитический метод	0.10	Закрепление отсутствует
5309	133845.34	322287.58	Аналитический метод	0.10	Закрепление отсутствует
5329	133790.33	322299.05	Аналитический метод	0.10	Закрепление отсутствует
5330	133790.33	322307.02	Аналитический метод	0.10	Закрепление отсутствует
5331	133782.36	322307.02	Аналитический метод	0.10	Закрепление отсутствует
5332	133733.60	322313.66	Аналитический метод	0.10	Закрепление отсутствует
5333	133702.46	322312.80	Аналитический метод	0.10	Закрепление отсутствует
5334	133688.05	322305.25	Аналитический метод	0.10	Закрепление отсутствует
5335	133675.94	322293.07	Аналитический метод	0.10	Закрепление отсутствует
5336	133672.04	322289.13	Аналитический метод	0.10	Закрепление отсутствует
5337	133671.36	322279.71	Аналитический метод	0.10	Закрепление отсутствует
5338	133673.81	322279.53	Аналитический метод	0.10	Закрепление отсутствует
5339	133681.62	322287.44	Аналитический метод	0.10	Закрепление отсутствует
5340	133692.85	322298.74	Аналитический метод	0.10	Закрепление отсутствует
5341	133704.53	322304.85	Аналитический метод	0.10	Закрепление отсутствует
5342	133733.17	322305.64	Аналитический метод	0.10	Закрепление отсутствует
5343	133782.54	322298.92	Аналитический метод	0.10	Закрепление отсутствует
5329	133790.33	322299.05	Аналитический метод	0.10	Закрепление отсутствует
5344	139299.98	322290.49	Аналитический метод	0.10	Закрепление отсутствует
5345	139294.50	322290.55	Аналитический метод	0.10	Закрепление отсутствует
5346	139288.15	322291.11	Аналитический метод	0.10	Закрепление отсутствует
5347	139284.83	322292.95	Аналитический метод	0.10	Закрепление отсутствует
5348	139293.23	322308.13	Аналитический метод	0.10	Закрепление отсутствует
5349	139283.98	322313.25	Аналитический метод	0.10	Закрепление отсутствует

2. Сведения о характерных точках границ объекта

Обозначение характерных точек границ	Координаты, м		Метод определения координат характерной точки	Средняя квадратическая погрешность положения характерной точки (Mt), м	Описание обозначения точки на местности (при наличии)
	X	Y			
1	2	3	4	5	6
5350	139284.73	322312.79	Аналитический метод	0.10	Закрепление отсутствует
5351	139285.43	322312.27	Аналитический метод	0.10	Закрепление отсутствует
5352	139286.08	322311.69	Аналитический метод	0.10	Закрепление отсутствует
5353	139286.68	322311.06	Аналитический метод	0.10	Закрепление отсутствует
5354	139287.23	322310.38	Аналитический метод	0.10	Закрепление отсутствует
5355	139287.71	322309.65	Аналитический метод	0.10	Закрепление отсутствует
5356	139288.13	322308.89	Аналитический метод	0.10	Закрепление отсутствует
5357	139288.47	322308.09	Аналитический метод	0.10	Закрепление отсутствует
5358	139288.75	322307.26	Аналитический метод	0.10	Закрепление отсутствует
5359	139288.96	322306.41	Аналитический метод	0.10	Закрепление отсутствует
5360	139289.09	322305.55	Аналитический метод	0.10	Закрепление отсутствует
5361	139289.14	322304.68	Аналитический метод	0.10	Закрепление отсутствует
5362	139289.12	322303.80	Аналитический метод	0.10	Закрепление отсутствует
5363	139289.02	322302.94	Аналитический метод	0.10	Закрепление отсутствует
5364	139288.85	322302.08	Аналитический метод	0.10	Закрепление отсутствует
5365	139288.60	322301.25	Аналитический метод	0.10	Закрепление отсутствует
5366	139288.28	322300.43	Аналитический метод	0.10	Закрепление отсутствует
5367	139287.89	322299.65	Аналитический метод	0.10	Закрепление отсутствует
5368	139285.88	322296.02	Аналитический метод	0.10	Закрепление отсутствует
5369	139285.42	322295.27	Аналитический метод	0.10	Закрепление отсутствует
5370	139284.90	322294.56	Аналитический метод	0.10	Закрепление отсутствует
5371	139284.31	322293.91	Аналитический метод	0.10	Закрепление отсутствует
5372	139283.67	322293.30	Аналитический метод	0.10	Закрепление отсутствует
5373	139282.98	322292.76	Аналитический метод	0.10	Закрепление отсутствует
5374	139282.25	322292.27	Аналитический метод	0.10	Закрепление отсутствует

2. Сведения о характерных точках границ объекта

Обозначение характерных точек границ	Координаты, м		Метод определения координат характерной точки	Средняя квадратическая погрешность положения характерной точки (Mt), м	Описание обозначения точки на местности (при наличии)
	X	Y			
1	2	3	4	5	6
5375	139281.47	322291.86	Аналитический метод	0.10	Закрепление отсутствует
5376	139280.66	322291.51	Аналитический метод	0.10	Закрепление отсутствует
5377	139279.83	322291.24	Аналитический метод	0.10	Закрепление отсутствует
5378	139278.97	322291.04	Аналитический метод	0.10	Закрепление отсутствует
5379	139278.10	322290.91	Аналитический метод	0.10	Закрепление отсутствует
5380	139277.22	322290.87	Аналитический метод	0.10	Закрепление отсутствует
5381	139276.34	322290.90	Аналитический метод	0.10	Закрепление отсутствует
5382	139275.47	322291.00	Аналитический метод	0.10	Закрепление отсутствует
5383	139274.61	322291.19	Аналитический метод	0.10	Закрепление отсутствует
5384	139273.77	322291.45	Аналитический метод	0.10	Закрепление отсутствует
5385	139273.61	322291.09	Аналитический метод	0.10	Закрепление отсутствует
5386	139286.58	322285.24	Аналитический метод	0.10	Закрепление отсутствует
5387	139299.68	322284.57	Аналитический метод	0.10	Закрепление отсутствует
5344	139299.98	322290.49	Аналитический метод	0.10	Закрепление отсутствует
5388	133790.33	322295.05	Аналитический метод	0.10	Закрепление отсутствует
5389	133782.30	322294.92	Аналитический метод	0.10	Закрепление отсутствует
5390	133770.33	322296.55	Аналитический метод	0.10	Закрепление отсутствует
5391	133770.33	322287.02	Аналитический метод	0.10	Закрепление отсутствует
5392	133790.33	322287.02	Аналитический метод	0.10	Закрепление отсутствует
5388	133790.33	322295.05	Аналитический метод	0.10	Закрепление отсутствует
5393	139269.85	322292.50	Аналитический метод	0.10	Закрепление отсутствует
5394	139270.20	322293.27	Аналитический метод	0.10	Закрепление отсутствует
5395	139264.54	322296.41	Аналитический метод	0.10	Закрепление отсутствует
5396	139263.79	322296.86	Аналитический метод	0.10	Закрепление отсутствует
5397	139263.09	322297.38	Аналитический метод	0.10	Закрепление отсутствует

2. Сведения о характерных точках границ объекта

Обозначение характерных точек границ	Координаты, м		Метод определения координат характерной точки	Средняя квадратическая погрешность положения характерной точки (Mt), м	Описание обозначения точки на местности (при наличии)
	X	Y			
1	2	3	4	5	6
5398	139262.44	322297.96	Аналитический метод	0.10	Закрепление отсутствует
5399	139261.84	322298.59	Аналитический метод	0.10	Закрепление отсутствует
5400	139261.29	322299.27	Аналитический метод	0.10	Закрепление отсутствует
5401	139260.81	322300.00	Аналитический метод	0.10	Закрепление отсутствует
5402	139260.39	322300.77	Аналитический метод	0.10	Закрепление отсутствует
5403	139260.05	322301.57	Аналитический метод	0.10	Закрепление отсутствует
5404	139259.77	322302.39	Аналитический метод	0.10	Закрепление отсутствует
5405	139259.56	322303.24	Аналитический метод	0.10	Закрепление отсутствует
5406	139259.43	322304.10	Аналитический метод	0.10	Закрепление отсутствует
5407	139259.38	322304.97	Аналитический метод	0.10	Закрепление отсутствует
5408	139259.40	322305.85	Аналитический метод	0.10	Закрепление отсутствует
5409	139259.50	322306.71	Аналитический метод	0.10	Закрепление отсутствует
5410	139259.67	322307.57	Аналитический метод	0.10	Закрепление отсутствует
5411	139259.92	322308.40	Аналитический метод	0.10	Закрепление отсутствует
5412	139260.24	322309.22	Аналитический метод	0.10	Закрепление отсутствует
5413	139260.63	322310.00	Аналитический метод	0.10	Закрепление отсутствует
5414	139262.64	322313.63	Аналитический метод	0.10	Закрепление отсутствует
5415	139263.09	322314.37	Аналитический метод	0.10	Закрепление отсутствует
5416	139263.61	322315.07	Аналитический метод	0.10	Закрепление отсутствует
5417	139264.19	322315.73	Аналитический метод	0.10	Закрепление отсутствует
5418	139264.82	322316.33	Аналитический метод	0.10	Закрепление отсутствует
5419	139265.51	322316.87	Аналитический метод	0.10	Закрепление отсутствует
5420	139266.23	322317.35	Аналитический метод	0.10	Закрепление отсутствует
5421	139267.00	322317.77	Аналитический метод	0.10	Закрепление отсутствует
5422	139267.80	322318.12	Аналитический метод	0.10	Закрепление отсутствует

2. Сведения о характерных точках границ объекта

Обозначение характерных точек границ	Координаты, м		Метод определения координат характерной точки	Средняя квадратическая погрешность положения характерной точки (Mt), м	Описание обозначения точки на местности (при наличии)
	X	Y			
1	2	3	4	5	6
5423	139268.63	322318.40	Аналитический метод	0.10	Закрепление отсутствует
5424	139269.47	322318.60	Аналитический метод	0.10	Закрепление отсутствует
5425	139270.34	322318.73	Аналитический метод	0.10	Закрепление отсутствует
5426	139271.21	322318.78	Аналитический метод	0.10	Закрепление отсутствует
5427	139272.08	322318.76	Аналитический метод	0.10	Закрепление отсутствует
5428	139272.95	322318.66	Аналитический метод	0.10	Закрепление отсутствует
5429	139273.80	322318.49	Аналитический метод	0.10	Закрепление отсутствует
5430	139274.64	322318.24	Аналитический метод	0.10	Закрепление отсутствует
5431	139275.45	322317.92	Аналитический метод	0.10	Закрепление отсутствует
5432	139276.23	322317.54	Аналитический метод	0.10	Закрепление отсутствует
5433	139266.98	322322.65	Аналитический метод	0.10	Закрепление отсутствует
5434	139254.88	322300.78	Аналитический метод	0.10	Закрепление отсутствует
5393	139269.85	322292.50	Аналитический метод	0.10	Закрепление отсутствует
5435	133821.00	322295.58	Аналитический метод	0.10	Закрепление отсутствует
5436	133820.36	322295.57	Аналитический метод	0.10	Закрепление отсутствует
5437	133820.40	322293.25	Аналитический метод	0.10	Закрепление отсутствует
5438	133821.05	322293.25	Аналитический метод	0.10	Закрепление отсутствует
5435	133821.00	322295.58	Аналитический метод	0.10	Закрепление отсутствует
5439	133816.36	322295.50	Аналитический метод	0.10	Закрепление отсутствует
5440	133813.99	322295.46	Аналитический метод	0.10	Закрепление отсутствует
5441	133814.24	322295.12	Аналитический метод	0.10	Закрепление отсутствует
5442	133814.53	322294.79	Аналитический метод	0.10	Закрепление отсутствует
5443	133814.86	322294.48	Аналитический метод	0.10	Закрепление отсутствует
5444	133815.21	322294.20	Аналитический метод	0.10	Закрепление отсутствует
5445	133815.58	322293.95	Аналитический метод	0.10	Закрепление отсутствует

2. Сведения о характерных точках границ объекта

Обозначение характерных точек границ	Координаты, м		Метод определения координат характерной точки	Средняя квадратическая погрешность положения характерной точки (Mt), м	Описание обозначения точки на местности (при наличии)
	X	Y			
1	2	3	4	5	6
5446	133815.98	322293.74	Аналитический метод	0.10	Закрепление отсутствует
5447	133816.39	322293.56	Аналитический метод	0.10	Закрепление отсутствует
5439	133816.36	322295.50	Аналитический метод	0.10	Закрепление отсутствует
5448	133845.14	322296.44	Аналитический метод	0.10	Закрепление отсутствует
5449	133844.98	322303.39	Аналитический метод	0.10	Закрепление отсутствует
5450	133843.03	322302.35	Аналитический метод	0.10	Закрепление отсутствует
5451	133843.56	322301.61	Аналитический метод	0.10	Закрепление отсутствует
5452	133844.02	322300.82	Аналитический метод	0.10	Закрепление отсутствует
5453	133844.40	322299.99	Аналитический метод	0.10	Закрепление отсутствует
5454	133844.70	322299.13	Аналитический метод	0.10	Закрепление отсутствует
5455	133844.93	322298.25	Аналитический метод	0.10	Закрепление отсутствует
5456	133845.08	322297.35	Аналитический метод	0.10	Закрепление отсутствует
5448	133845.14	322296.44	Аналитический метод	0.10	Закрепление отсутствует
5457	133665.32	322362.29	Аналитический метод	0.10	Закрепление отсутствует
5458	133677.28	322361.42	Аналитический метод	0.10	Закрепление отсутствует
5459	133676.42	322349.45	Аналитический метод	0.10	Закрепление отсутствует
5460	133684.40	322348.87	Аналитический метод	0.10	Закрепление отсутствует
5461	133685.84	322368.82	Аналитический метод	0.10	Закрепление отсутствует
5462	133665.90	322370.27	Аналитический метод	0.10	Закрепление отсутствует
5457	133665.32	322362.29	Аналитический метод	0.10	Закрепление отсутствует
5463	133672.43	322349.74	Аналитический метод	0.10	Закрепление отсутствует
5464	133673.01	322357.72	Аналитический метод	0.10	Закрепление отсутствует
5465	133659.57	322358.70	Аналитический метод	0.10	Закрепление отсутствует
5466	133645.89	322364.75	Аналитический метод	0.10	Закрепление отсутствует
5467	133634.92	322370.97	Аналитический метод	0.10	Закрепление отсутствует

2. Сведения о характерных точках границ объекта

Обозначение характерных точек границ	Координаты, м		Метод определения координат характерной точки	Средняя квадратическая погрешность положения характерной точки (Mt), м	Описание обозначения точки на местности (при наличии)
	X	Y			
1	2	3	4	5	6
5468	133612.84	322385.96	Аналитический метод	0.10	Закрепление отсутствует
5469	133604.66	322393.67	Аналитический метод	0.10	Закрепление отсутствует
5470	133599.88	322399.91	Аналитический метод	0.10	Закрепление отсутствует
5471	133595.97	322406.21	Аналитический метод	0.10	Закрепление отсутствует
5472	133594.32	322411.45	Аналитический метод	0.10	Закрепление отсутствует
5473	133593.90	322416.98	Аналитический метод	0.10	Закрепление отсутствует
5474	133594.07	322421.92	Аналитический метод	0.10	Закрепление отсутствует
5475	133594.78	322431.60	Аналитический метод	0.10	Закрепление отсутствует
5476	133596.17	322440.45	Аналитический метод	0.10	Закрепление отсутствует
5477	133596.76	322445.59	Аналитический метод	0.10	Закрепление отсутствует
5478	133597.39	322453.84	Аналитический метод	0.10	Закрепление отсутствует
5479	133597.60	322460.89	Аналитический метод	0.10	Закрепление отсутствует
5480	133597.90	322467.41	Аналитический метод	0.10	Закрепление отсутствует
5481	133596.87	322474.79	Аналитический метод	0.10	Закрепление отсутствует
5482	133594.98	322480.63	Аналитический метод	0.10	Закрепление отсутствует
5483	133592.36	322484.69	Аналитический метод	0.10	Закрепление отсутствует
5484	133587.22	322490.42	Аналитический метод	0.10	Закрепление отсутствует
5485	133582.90	322493.72	Аналитический метод	0.10	Закрепление отсутствует
5486	133578.43	322496.23	Аналитический метод	0.10	Закрепление отсутствует
5487	133574.87	322497.95	Аналитический метод	0.10	Закрепление отсутствует
5488	133571.00	322498.90	Аналитический метод	0.10	Закрепление отсутствует
5489	133566.10	322499.88	Аналитический метод	0.10	Закрепление отсутствует
5490	133560.34	322500.09	Аналитический метод	0.10	Закрепление отсутствует
5491	133554.49	322499.88	Аналитический метод	0.10	Закрепление отсутствует
5492	133547.82	322498.20	Аналитический метод	0.10	Закрепление отсутствует

2. Сведения о характерных точках границ объекта					
Обозначение характерных точек границ	**Координаты, м**		**Метод определения координат характерной точки**	**Средняя квадратическая погрешность положения характерной точки (Mt), м**	**Описание обозначения точки на местности (при наличии)**
	X	**Y**			
1	**2**	**3**	**4**	**5**	**6**
5493	133542.78	322495.38	Аналитический метод	0.10	Закрепление отсутствует
5494	133535.32	322490.84	Аналитический метод	0.10	Закрепление отсутствует
5495	133524.77	322482.91	Аналитический метод	0.10	Закрепление отсутствует
5496	133518.46	322479.10	Аналитический метод	0.10	Закрепление отсутствует
5497	133511.24	322476.28	Аналитический метод	0.10	Закрепление отсутствует
5498	133506.68	322474.89	Аналитический метод	0.10	Закрепление отсутствует
5499	133488.50	322486.15	Аналитический метод	0.10	Закрепление отсутствует
5500	133475.34	322555.25	Аналитический метод	0.10	Закрепление отсутствует
5501	133472.14	322560.13	Аналитический метод	0.10	Закрепление отсутствует
5502	133471.38	322559.99	Аналитический метод	0.10	Закрепление отсутствует
5503	133486.05	322482.96	Аналитический метод	0.10	Закрепление отсутствует
5504	133506.11	322470.53	Аналитический метод	0.10	Закрепление отсутствует
5505	133512.55	322472.50	Аналитический метод	0.10	Закрепление отсутствует
5506	133520.24	322475.50	Аналитический метод	0.10	Закрепление отсутствует
5507	133527.01	322479.59	Аналитический метод	0.10	Закрепление отсутствует
5508	133537.56	322487.53	Аналитический метод	0.10	Закрепление отсутствует
5509	133544.80	322491.93	Аналитический метод	0.10	Закрепление отсутствует
5510	133549.31	322494.45	Аналитический метод	0.10	Закрепление отсутствует
5511	133555.06	322495.90	Аналитический метод	0.10	Закрепление отсутствует
5512	133560.33	322496.09	Аналитический метод	0.10	Закрепление отсутствует
5513	133565.63	322495.89	Аналитический метод	0.10	Закрепление отсутствует
5514	133570.13	322494.99	Аналитический метод	0.10	Закрепление отсутствует
5515	133573.51	322494.16	Аналитический метод	0.10	Закрепление отсутствует
5516	133576.58	322492.68	Аналитический метод	0.10	Закрепление отсутствует
5517	133580.69	322490.37	Аналитический метод	0.10	Закрепление отсутствует

2. Сведения о характерных точках границ объекта

Обозначение характерных точек границ	Координаты, м		Метод определения координат характерной точки	Средняя квадратическая погрешность положения характерной точки (Mt), м	Описание обозначения точки на местности (при наличии)
	X	Y			
1	2	3	4	5	6
5518	133584.49	322487.47	Аналитический метод	0.10	Закрепление отсутствует
5519	133589.17	322482.25	Аналитический метод	0.10	Закрепление отсутствует
5520	133591.34	322478.90	Аналитический метод	0.10	Закрепление отсутствует
5521	133592.96	322473.90	Аналитический метод	0.10	Закрепление отсутствует
5522	133593.88	322467.22	Аналитический метод	0.10	Закрепление отсутствует
5523	133593.60	322461.04	Аналитический метод	0.10	Закрепление отсутствует
5524	133593.39	322454.05	Аналитический метод	0.10	Закрепление отсутствует
5525	133592.77	322445.97	Аналитический метод	0.10	Закрепление отсутствует
5526	133592.20	322440.99	Аналитический метод	0.10	Закрепление отсутствует
5527	133590.80	322432.06	Аналитический метод	0.10	Закрепление отсутствует
5528	133590.07	322422.13	Аналитический метод	0.10	Закрепление отсутствует
5529	133589.90	322416.90	Аналитический метод	0.10	Закрепление отсутствует
5530	133590.36	322410.69	Аналитический метод	0.10	Закрепление отсутствует
5531	133592.30	322404.53	Аналитический метод	0.10	Закрепление отсутствует
5532	133596.59	322397.64	Аналитический метод	0.10	Закрепление отсутствует
5533	133601.69	322390.98	Аналитический метод	0.10	Закрепление отсутствует
5534	133610.33	322382.83	Аналитический метод	0.10	Закрепление отсутствует
5535	133632.81	322367.57	Аналитический метод	0.10	Закрепление отсутствует
5536	133644.09	322361.17	Аналитический метод	0.10	Закрепление отсутствует
5537	133658.59	322354.76	Аналитический метод	0.10	Закрепление отсутствует
5538	133664.74	322354.31	Аналитический метод	0.10	Закрепление отсутствует
5539	133664.45	322350.32	Аналитический метод	0.10	Закрепление отсутствует
5463	133672.43	322349.74	Аналитический метод	0.10	Закрепление отсутствует
5540	133476.39	322560.94	Аналитический метод	0.10	Закрепление отсутствует
5541	133479.12	322556.78	Аналитический метод	0.10	Закрепление отсутствует

2. Сведения о характерных точках границ объекта

Обозначение характерных точек границ	Координаты, м		Метод определения координат характерной точки	Средняя квадратическая погрешность положения характерной точки (Mt), м	Описание обозначения точки на местности (при наличии)
	X	Y			
1	2	3	4	5	6
5542	133480.13	322551.48	Аналитический метод	0.10	Закрепление отсутствует
5543	133483.07	322552.04	Аналитический метод	0.10	Закрепление отсутствует
5544	133481.20	322561.86	Аналитический метод	0.10	Закрепление отсутствует
5540	133476.39	322560.94	Аналитический метод	0.10	Закрепление отсутствует
5545	137929.97	323918.99	Аналитический метод	0.10	Закрепление отсутствует
5546	137939.87	323910.57	Аналитический метод	0.10	Закрепление отсутствует
5547	137951.09	323892.30	Аналитический метод	0.10	Закрепление отсутствует
5548	137972.40	323858.91	Аналитический метод	0.10	Закрепление отсутствует
5549	137998.73	323818.06	Аналитический метод	0.10	Закрепление отсутствует
5550	138021.81	323779.24	Аналитический метод	0.10	Закрепление отсутствует
5551	138029.87	323767.13	Аналитический метод	0.10	Закрепление отсутствует
5552	138040.99	323751.93	Аналитический метод	0.10	Закрепление отсутствует
5553	138064.69	323727.84	Аналитический метод	0.10	Закрепление отсутствует
5554	138078.34	323713.77	Аналитический метод	0.10	Закрепление отсутствует
5555	138115.77	323677.53	Аналитический метод	0.10	Закрепление отсутствует
5556	138140.00	323651.06	Аналитический метод	0.10	Закрепление отсутствует
5557	138152.22	323637.25	Аналитический метод	0.10	Закрепление отсутствует
5558	138186.01	323596.77	Аналитический метод	0.10	Закрепление отсутствует
5559	138198.50	323577.10	Аналитический метод	0.10	Закрепление отсутствует
5560	138216.47	323547.75	Аналитический метод	0.10	Закрепление отсутствует
5561	138222.42	323537.47	Аналитический метод	0.10	Закрепление отсутствует
5562	138228.91	323524.40	Аналитический метод	0.10	Закрепление отсутствует
5563	138234.92	323514.24	Аналитический метод	0.10	Закрепление отсутствует
5564	138242.68	323501.48	Аналитический метод	0.10	Закрепление отсутствует
5565	138252.72	323488.44	Аналитический метод	0.10	Закрепление отсутствует

2. Сведения о характерных точках границ объекта

Обозначение характерных точек границ	Координаты, м		Метод определения координат характерной точки	Средняя квадратическая погрешность положения характерной точки (Mt), м	Описание обозначения точки на местности (при наличии)
	X	Y			
1	2	3	4	5	6
5566	138262.25	323477.34	Аналитический метод	0.10	Закрепление отсутствует
5567	138268.22	323469.32	Аналитический метод	0.10	Закрепление отсутствует
5568	138273.38	323461.02	Аналитический метод	0.10	Закрепление отсутствует
5569	138283.44	323447.45	Аналитический метод	0.10	Закрепление отсутствует
5570	138289.72	323439.63	Аналитический метод	0.10	Закрепление отсутствует
5571	138304.12	323422.04	Аналитический метод	0.10	Закрепление отсутствует
5572	138311.29	323415.02	Аналитический метод	0.10	Закрепление отсутствует
5573	138318.64	323408.15	Аналитический метод	0.10	Закрепление отсутствует
5574	138330.81	323396.68	Аналитический метод	0.10	Закрепление отсутствует
5575	138336.86	323393.04	Аналитический метод	0.10	Закрепление отсутствует
5576	138347.60	323384.94	Аналитический метод	0.10	Закрепление отсутствует
5577	138356.55	323379.20	Аналитический метод	0.10	Закрепление отсутствует
5578	138368.71	323372.45	Аналитический метод	0.10	Закрепление отсутствует
5579	138376.70	323367.50	Аналитический метод	0.10	Закрепление отсутствует
5580	138389.04	323361.25	Аналитический метод	0.10	Закрепление отсутствует
5581	138407.26	323352.09	Аналитический метод	0.10	Закрепление отсутствует
5582	138419.17	323346.61	Аналитический метод	0.10	Закрепление отсутствует
5583	138437.64	323338.50	Аналитический метод	0.10	Закрепление отсутствует
5584	138452.43	323331.70	Аналитический метод	0.10	Закрепление отсутствует
5585	138470.43	323323.69	Аналитический метод	0.10	Закрепление отсутствует
5586	138485.87	323314.72	Аналитический метод	0.10	Закрепление отсутствует
5587	138509.18	323302.52	Аналитический метод	0.10	Закрепление отсутствует
5588	138521.28	323295.01	Аналитический метод	0.10	Закрепление отсутствует
5589	138535.66	323285.90	Аналитический метод	0.10	Закрепление отсутствует
5590	138544.66	323278.27	Аналитический метод	0.10	Закрепление отсутствует

2. Сведения о характерных точках границ объекта

Обозначение характерных точек границ	Координаты, м		Метод определения координат характерной точки	Средняя квадратическая погрешность положения характерной точки (Mt), м	Описание обозначения точки на местности (при наличии)
	X	Y			
1	2	3	4	5	6
5591	138553.17	323270.10	Аналитический метод	0.10	Закрепление отсутствует
5592	138583.23	323249.91	Аналитический метод	0.10	Закрепление отсутствует
5593	138587.63	323247.82	Аналитический метод	0.10	Закрепление отсутствует
5594	138592.23	323244.45	Аналитический метод	0.10	Закрепление отсутствует
5595	138596.08	323239.63	Аналитический метод	0.10	Закрепление отсутствует
5596	138602.94	323227.87	Аналитический метод	0.10	Закрепление отсутствует
5597	138612.64	323212.71	Аналитический метод	0.10	Закрепление отсутствует
5598	138620.34	323202.29	Аналитический метод	0.10	Закрепление отсутствует
5599	138632.19	323182.41	Аналитический метод	0.10	Закрепление отсутствует
5600	138639.92	323165.92	Аналитический метод	0.10	Закрепление отсутствует
5601	138642.32	323158.83	Аналитический метод	0.10	Закрепление отсутствует
5602	138652.71	323141.31	Аналитический метод	0.10	Закрепление отсутствует
5603	138669.36	323121.41	Аналитический метод	0.10	Закрепление отсутствует
5604	138686.00	323101.11	Аналитический метод	0.10	Закрепление отсутствует
5605	138699.12	323090.68	Аналитический метод	0.10	Закрепление отсутствует
5606	138735.69	323056.60	Аналитический метод	0.10	Закрепление отсутствует
5607	138751.06	323034.15	Аналитический метод	0.10	Закрепление отсутствует
5608	138754.28	322988.79	Аналитический метод	0.10	Закрепление отсутствует
5609	138793.88	322945.35	Аналитический метод	0.10	Закрепление отсутствует
5610	138865.29	322895.86	Аналитический метод	0.10	Закрепление отсутствует
5611	138884.88	322880.98	Аналитический метод	0.10	Закрепление отсутствует
5612	138891.97	322868.86	Аналитический метод	0.10	Закрепление отсутствует
5613	138914.00	322847.01	Аналитический метод	0.10	Закрепление отсутствует
5614	138930.49	322830.68	Аналитический метод	0.10	Закрепление отсутствует
5615	138953.06	322792.31	Аналитический метод	0.10	Закрепление отсутствует

2. Сведения о характерных точках границ объекта

Обозначение характерных точек границ	Координаты, м		Метод определения координат характерной точки	Средняя квадратическая погрешность положения характерной точки (Mt), м	Описание обозначения точки на местности (при наличии)
	X	Y			
1	2	3	4	5	6
5616	138976.33	322724.80	Аналитический метод	0.10	Закрепление отсутствует
5617	138992.58	322704.07	Аналитический метод	0.10	Закрепление отсутствует
5618	139008.94	322692.12	Аналитический метод	0.10	Закрепление отсутствует
5619	139015.42	322681.97	Аналитический метод	0.10	Закрепление отсутствует
5620	139026.02	322653.18	Аналитический метод	0.10	Закрепление отсутствует
5621	139031.70	322634.79	Аналитический метод	0.10	Закрепление отсутствует
5622	139049.59	322616.55	Аналитический метод	0.10	Закрепление отсутствует
5623	139066.86	322594.34	Аналитический метод	0.10	Закрепление отсутствует
5624	139081.88	322581.97	Аналитический метод	0.10	Закрепление отсутствует
5625	139083.22	322580.60	Аналитический метод	0.10	Закрепление отсутствует
5626	139087.68	322577.42	Аналитический метод	0.10	Закрепление отсутствует
5627	139097.83	322576.94	Аналитический метод	0.10	Закрепление отсутствует
5628	139095.10	322577.72	Аналитический метод	0.10	Закрепление отсутствует
5629	139093.03	322578.63	Аналитический метод	0.10	Закрепление отсутствует
5630	139091.12	322579.65	Аналитический метод	0.10	Закрепление отсутствует
5631	139089.28	322580.81	Аналитический метод	0.10	Закрепление отсутствует
5632	139087.54	322582.13	Аналитический метод	0.10	Закрепление отсутствует
5633	139085.91	322583.57	Аналитический метод	0.10	Закрепление отсутствует
5634	139084.59	322584.92	Аналитический метод	0.10	Закрепление отсутствует
5635	139069.75	322597.15	Аналитический метод	0.10	Закрепление отсутствует
5636	139052.60	322619.18	Аналитический метод	0.10	Закрепление отсутствует
5637	139035.24	322636.89	Аналитический метод	0.10	Закрепление отсутствует
5638	139029.81	322654.46	Аналитический метод	0.10	Закрепление отсутствует
5639	139019.03	322683.76	Аналитический метод	0.10	Закрепление отсутствует
5640	139011.91	322694.91	Аналитический метод	0.10	Закрепление отсутствует

2. Сведения о характерных точках границ объекта

Обозначение характерных точек границ	Координаты, м		Метод определения координат характерной точки	Средняя квадратическая погрешность положения характерной точки (Mt), м	Описание обозначения точки на местности (при наличии)
	X	Y			
1	2	3	4	5	6
5641	138995.39	322706.98	Аналитический метод	0.10	Закрепление отсутствует
5642	138979.89	322726.74	Аналитический метод	0.10	Закрепление отсутствует
5643	138956.72	322793.99	Аналитический метод	0.10	Закрепление отсутствует
5644	138933.67	322833.16	Аналитический метод	0.10	Закрепление отсутствует
5645	138916.81	322849.85	Аналитический метод	0.10	Закрепление отсутствует
5646	138895.16	322871.33	Аналитический метод	0.10	Закрепление отсутствует
5647	138887.93	322883.68	Аналитический метод	0.10	Закрепление отсутствует
5648	138867.64	322899.10	Аналитический метод	0.10	Закрепление отсутствует
5649	138796.54	322948.38	Аналитический метод	0.10	Закрепление отсутствует
5650	138758.17	322990.46	Аналитический метод	0.10	Закрепление отсутствует
5651	138754.97	323035.51	Аналитический метод	0.10	Закрепление отсутствует
5652	138738.74	323059.22	Аналитический метод	0.10	Закрепление отсутствует
5653	138701.74	323093.71	Аналитический метод	0.10	Закрепление отсутствует
5654	138688.83	323103.98	Аналитический метод	0.10	Закрепление отсутствует
5655	138672.44	323123.97	Аналитический метод	0.10	Закрепление отсутствует
5656	138655.99	323143.62	Аналитический метод	0.10	Закрепление отсутствует
5657	138645.98	323160.51	Аналитический метод	0.10	Закрепление отсутствует
5658	138643.64	323167.42	Аналитический метод	0.10	Закрепление отсутствует
5659	138635.72	323184.29	Аналитический метод	0.10	Закрепление отсутствует
5660	138623.67	323204.50	Аналитический метод	0.10	Закрепление отсутствует
5661	138615.94	323214.98	Аналитический метод	0.10	Закрепление отсутствует
5662	138606.35	323229.95	Аналитический метод	0.10	Закрепление отсутствует
5663	138599.39	323241.90	Аналитический метод	0.10	Закрепление отсутствует
5664	138595.03	323247.36	Аналитический метод	0.10	Закрепление отсутствует
5665	138589.69	323251.27	Аналитический метод	0.10	Закрепление отсутствует

2. Сведения о характерных точках границ объекта

Обозначение характерных точек границ	Координаты, м		Метод определения координат характерной точки	Средняя квадратическая погрешность положения характерной точки (Mt), м	Описание обозначения точки на местности (при наличии)
	X	Y			
1	2	3	4	5	6
5666	138585.22	323253.40	Аналитический метод	0.10	Закрепление отсутствует
5667	138555.69	323273.23	Аналитический метод	0.10	Закрепление отсутствует
5668	138547.34	323281.24	Аналитический метод	0.10	Закрепление отсутствует
5669	138538.03	323289.13	Аналитический метод	0.10	Закрепление отсутствует
5670	138523.40	323298.40	Аналитический метод	0.10	Закрепление отсутствует
5671	138514.22	323307.79	Аналитический метод	0.10	Закрепление отсутствует
5672	138460.66	323336.30	Аналитический метод	0.10	Закрепление отсутствует
5673	138440.74	323345.59	Аналитический метод	0.10	Закрепление отсутствует
5674	138396.53	323364.31	Аналитический метод	0.10	Закрепление отсутствует
5675	138357.84	323386.04	Аналитический метод	0.10	Закрепление отсутствует
5676	138331.42	323404.75	Аналитический метод	0.10	Закрепление отсутствует
5677	138308.03	323426.40	Аналитический метод	0.10	Закрепление отсутствует
5678	138271.60	323471.47	Аналитический метод	0.10	Закрепление отсутствует
5679	138265.37	323479.84	Аналитический метод	0.10	Закрепление отсутствует
5680	138255.83	323490.97	Аналитический метод	0.10	Закрепление отсутствует
5681	138245.98	323503.75	Аналитический метод	0.10	Закрепление отсутствует
5682	138238.35	323516.30	Аналитический метод	0.10	Закрепление отсутствует
5683	138232.43	323526.31	Аналитический метод	0.10	Закрепление отсутствует
5684	138225.95	323539.36	Аналитический метод	0.10	Закрепление отсутствует
5685	138219.91	323549.80	Аналитический метод	0.10	Закрепление отсутствует
5686	138201.90	323579.22	Аналитический метод	0.10	Закрепление отсутствует
5687	138189.25	323599.13	Аналитический метод	0.10	Закрепление отсутствует
5688	138155.26	323639.86	Аналитический метод	0.10	Закрепление отсутствует
5689	138142.98	323653.73	Аналитический метод	0.10	Закрепление отсутствует
5690	138118.64	323680.32	Аналитический метод	0.10	Закрепление отсутствует

2. Сведения о характерных точках границ объекта

Обозначение характерных точек границ	Координаты, м		Метод определения координат характерной точки	Средняя квадратическая погрешность положения характерной точки (Mt), м	Описание обозначения точки на местности (при наличии)
	X	Y			
1	2	3	4	5	6
5691	138081.17	323716.60	Аналитический метод	0.10	Закрепление отсутствует
5692	138067.55	323730.63	Аналитический метод	0.10	Закрепление отсутствует
5693	138044.05	323754.52	Аналитический метод	0.10	Закрепление отсутствует
5694	138033.15	323769.42	Аналитический метод	0.10	Закрепление отсутствует
5695	138025.20	323781.37	Аналитический метод	0.10	Закрепление отсутствует
5696	138002.13	323820.17	Аналитический метод	0.10	Закрепление отсутствует
5697	137975.77	323861.07	Аналитический метод	0.10	Закрепление отсутствует
5698	137954.48	323894.42	Аналитический метод	0.10	Закрепление отсутствует
5699	137942.60	323913.77	Аналитический метод	0.10	Закрепление отсутствует
5545	137929.97	323918.99	Аналитический метод	0.10	Закрепление отсутствует
5700	133450.35	322593.48	Аналитический метод	0.10	Закрепление отсутствует
5701	133449.74	322594.41	Аналитический метод	0.10	Закрепление отсутствует
5702	133442.48	322605.39	Аналитический метод	0.10	Закрепление отсутствует
5703	133433.36	322602.96	Аналитический метод	0.10	Закрепление отсутствует
5704	133418.57	322606.27	Аналитический метод	0.10	Закрепление отсутствует
5705	133414.62	322607.06	Аналитический метод	0.10	Закрепление отсутствует
5706	133411.80	322607.21	Аналитический метод	0.10	Закрепление отсутствует
5707	133405.82	322606.76	Аналитический метод	0.10	Закрепление отсутствует
5708	133394.65	322606.12	Аналитический метод	0.10	Закрепление отсутствует
5709	133381.20	322605.26	Аналитический метод	0.10	Закрепление отсутствует
5710	133370.83	322604.88	Аналитический метод	0.10	Закрепление отсутствует
5711	133363.12	322604.62	Аналитический метод	0.10	Закрепление отсутствует
5712	133345.83	322604.18	Аналитический метод	0.10	Закрепление отсутствует
5713	133332.55	322604.52	Аналитический метод	0.10	Закрепление отсутствует
5714	133306.01	322604.00	Аналитический метод	0.10	Закрепление отсутствует

2. Сведения о характерных точках границ объекта

Обозначение характерных точек границ	Координаты, м		Метод определения координат характерной точки	Средняя квадратическая погрешность положения характерной точки (Mt), м	Описание обозначения точки на местности (при наличии)
	X	Y			
1	2	3	4	5	6
5715	133283.85	322602.81	Аналитический метод	0.10	Закрепление отсутствует
5716	133277.13	322602.81	Аналитический метод	0.10	Закрепление отсутствует
5717	133262.57	322599.80	Аналитический метод	0.10	Закрепление отсутствует
5718	133251.70	322597.96	Аналитический метод	0.10	Закрепление отсутствует
5719	133231.05	322593.94	Аналитический метод	0.10	Закрепление отсутствует
5720	133222.47	322592.82	Аналитический метод	0.10	Закрепление отсутствует
5721	133216.08	322593.22	Аналитический метод	0.10	Закрепление отсутствует
5722	133208.93	322594.22	Аналитический метод	0.10	Закрепление отсутствует
5723	133204.27	322595.01	Аналитический метод	0.10	Закрепление отсутствует
5724	133198.72	322596.53	Аналитический метод	0.10	Закрепление отсутствует
5725	133189.15	322601.04	Аналитический метод	0.10	Закрепление отсутствует
5726	133185.17	322610.57	Аналитический метод	0.10	Закрепление отсутствует
5727	133189.48	322596.56	Аналитический метод	0.10	Закрепление отсутствует
5728	133191.26	322595.87	Аналитический метод	0.10	Закрепление отсутствует
5729	133197.23	322592.80	Аналитический метод	0.10	Закрепление отсутствует
5730	133203.41	322591.10	Аналитический метод	0.10	Закрепление отсутствует
5731	133208.31	322590.27	Аналитический метод	0.10	Закрепление отсутствует
5732	133215.68	322589.23	Аналитический метод	0.10	Закрепление отсутствует
5733	133222.61	322588.81	Аналитический метод	0.10	Закрепление отсутствует
5734	133231.69	322589.99	Аналитический метод	0.10	Закрепление отсутствует
5735	133252.41	322594.02	Аналитический метод	0.10	Закрепление отсутствует
5736	133263.31	322595.87	Аналитический метод	0.10	Закрепление отсутствует
5737	133277.54	322598.81	Аналитический метод	0.10	Закрепление отсутствует
5738	133283.95	322598.81	Аналитический метод	0.10	Закрепление отсутствует
5739	133306.16	322600.00	Аналитический метод	0.10	Закрепление отсутствует

2. Сведения о характерных точках границ объекта

Обозначение характерных точек границ	Координаты, м		Метод определения координат характерной точки	Средняя квадратическая погрешность положения характерной точки (Mt), м	Описание обозначения точки на местности (при наличии)
	X	Y			
1	2	3	4	5	6
5740	133332.54	322600.52	Аналитический метод	0.10	Закрепление отсутствует
5741	133345.83	322600.18	Аналитический метод	0.10	Закрепление отсутствует
5742	133363.24	322600.62	Аналитический метод	0.10	Закрепление отсутствует
5743	133370.97	322600.88	Аналитический метод	0.10	Закрепление отсутствует
5744	133381.40	322601.27	Аналитический метод	0.10	Закрепление отсутствует
5745	133394.89	322602.13	Аналитический метод	0.10	Закрепление отсутствует
5746	133406.08	322602.77	Аналитический метод	0.10	Закрепление отсутствует
5747	133411.84	322603.20	Аналитический метод	0.10	Закрепление отсутствует
5748	133414.12	322603.08	Аналитический метод	0.10	Закрепление отсутствует
5749	133417.75	322602.36	Аналитический метод	0.10	Закрепление отсутствует
5750	133431.22	322599.34	Аналитический метод	0.10	Закрепление отсутствует
5751	133448.62	322590.19	Аналитический метод	0.10	Закрепление отсутствует
5700	133450.35	322593.48	Аналитический метод	0.10	Закрепление отсутствует
5752	133429.76	322607.87	Аналитический метод	0.10	Закрепление отсутствует
5753	133433.26	322607.08	Аналитический метод	0.10	Закрепление отсутствует
5754	133444.23	322610.00	Аналитический метод	0.10	Закрепление отсутствует
5755	133452.48	322597.52	Аналитический метод	0.10	Закрепление отсутствует
5756	133453.27	322599.04	Аналитический метод	0.10	Закрепление отсутствует
5757	133444.63	322615.83	Аналитический метод	0.10	Закрепление отсутствует
5758	133439.45	322613.05	Аналитический метод	0.10	Закрепление отсутствует
5752	133429.76	322607.87	Аналитический метод	0.10	Закрепление отсутствует
5759	133196.13	322602.21	Аналитический метод	0.10	Закрепление отсутствует
5760	133193.43	322611.07	Аналитический метод	0.10	Закрепление отсутствует
5761	133195.14	322619.52	Аналитический метод	0.10	Закрепление отсутствует
5762	133195.16	322619.54	Аналитический метод	0.10	Закрепление отсутствует

2. Сведения о характерных точках границ объекта

Обозначение характерных точек границ	Координаты, м		Метод определения координат характерной точки	Средняя квадратическая погрешность положения характерной точки (Mt), м	Описание обозначения точки на местности (при наличии)
	X	Y			
1	2	3	4	5	6
5763	133198.95	322621.56	Аналитический метод	0.10	Закрепление отсутствует
5764	133205.43	322624.10	Аналитический метод	0.10	Закрепление отсутствует
5765	133211.65	322625.95	Аналитический метод	0.10	Закрепление отсутствует
5766	133219.80	322628.08	Аналитический метод	0.10	Закрепление отсутствует
5767	133227.97	322629.57	Аналитический метод	0.10	Закрепление отсутствует
5768	133237.89	322631.10	Аналитический метод	0.10	Закрепление отсутствует
5769	133245.66	322633.30	Аналитический метод	0.10	Закрепление отсутствует
5770	133254.17	322636.77	Аналитический метод	0.10	Закрепление отсутствует
5771	133263.36	322639.12	Аналитический метод	0.10	Закрепление отсутствует
5772	133269.93	322640.67	Аналитический метод	0.10	Закрепление отсутствует
5773	133277.37	322643.07	Аналитический метод	0.10	Закрепление отсутствует
5774	133284.41	322645.60	Аналитический метод	0.10	Закрепление отсутствует
5775	133289.94	322648.19	Аналитический метод	0.10	Закрепление отсутствует
5776	133293.31	322650.94	Аналитический метод	0.10	Закрепление отсутствует
5777	133296.21	322653.99	Аналитический метод	0.10	Закрепление отсутствует
5778	133298.31	322658.48	Аналитический метод	0.10	Закрепление отсутствует
5779	133298.85	322662.49	Аналитический метод	0.10	Закрепление отсутствует
5780	133298.69	322665.88	Аналитический метод	0.10	Закрепление отсутствует
5781	133297.40	322670.06	Аналитический метод	0.10	Закрепление отсутствует
5782	133294.94	322673.61	Аналитический метод	0.10	Закрепление отсутствует
5783	133291.69	322675.76	Аналитический метод	0.10	Закрепление отсутствует
5784	133287.70	322678.42	Аналитический метод	0.10	Закрепление отсутствует
5785	133277.05	322683.09	Аналитический метод	0.10	Закрепление отсутствует
5786	133268.48	322688.05	Аналитический метод	0.10	Закрепление отсутствует
5787	133264.85	322691.09	Аналитический метод	0.10	Закрепление отсутствует

2. Сведения о характерных точках границ объекта

Обозначение характерных точек границ	Координаты, м		Метод определения координат характерной точки	Средняя квадратическая погрешность положения характерной точки (Mt), м	Описание обозначения точки на местности (при наличии)
	X	Y			
1	2	3	4	5	6
5788	133263.04	322693.58	Аналитический метод	0.10	Закрепление отсутствует
5789	133261.71	322696.63	Аналитический метод	0.10	Закрепление отсутствует
5790	133261.49	322698.14	Аналитический метод	0.10	Закрепление отсутствует
5791	133261.50	322699.41	Аналитический метод	0.10	Закрепление отсутствует
5792	133261.73	322700.50	Аналитический метод	0.10	Закрепление отсутствует
5793	133262.03	322701.21	Аналитический метод	0.10	Закрепление отсутствует
5794	133262.45	322701.67	Аналитический метод	0.10	Закрепление отсутствует
5795	133263.97	322703.15	Аналитический метод	0.10	Закрепление отсутствует
5796	133265.61	322704.08	Аналитический метод	0.10	Закрепление отсутствует
5797	133267.21	322704.67	Аналитический метод	0.10	Закрепление отсутствует
5798	133271.02	322705.69	Аналитический метод	0.10	Закрепление отсутствует
5799	133276.09	322706.29	Аналитический метод	0.10	Закрепление отсутствует
5800	133286.58	322707.41	Аналитический метод	0.10	Закрепление отсутствует
5801	133295.86	322707.90	Аналитический метод	0.10	Закрепление отсутствует
5802	133303.37	322708.28	Аналитический метод	0.10	Закрепление отсутствует
5803	133313.44	322708.39	Аналитический метод	0.10	Закрепление отсутствует
5804	133326.51	322708.35	Аналитический метод	0.10	Закрепление отсутствует
5805	133333.66	322708.88	Аналитический метод	0.10	Закрепление отсутствует
5806	133339.88	322709.81	Аналитический метод	0.10	Закрепление отсутствует
5807	133346.11	322710.90	Аналитический метод	0.10	Закрепление отсутствует
5808	133349.84	322711.81	Аналитический метод	0.10	Закрепление отсутствует
5809	133355.62	322713.51	Аналитический метод	0.10	Закрепление отсутствует
5810	133363.18	322715.93	Аналитический метод	0.10	Закрепление отсутствует
5811	133370.33	322718.21	Аналитический метод	0.10	Закрепление отсутствует
5812	133374.88	322719.83	Аналитический метод	0.10	Закрепление отсутствует

2. Сведения о характерных точках границ объекта

Обозначение характерных точек границ	Координаты, м		Метод определения координат характерной точки	Средняя квадратическая погрешность положения характерной точки (Mt), м	Описание обозначения точки на местности (при наличии)
	X	Y			
1	2	3	4	5	6
5813	133380.14	322722.40	Аналитический метод	0.10	Закрепление отсутствует
5814	133395.11	322728.95	Аналитический метод	0.10	Закрепление отсутствует
5815	133413.32	322736.22	Аналитический метод	0.10	Закрепление отсутствует
5816	133433.69	322744.98	Аналитический метод	0.10	Закрепление отсутствует
5817	133438.37	322747.16	Аналитический метод	0.10	Закрепление отсутствует
5818	133442.59	322749.78	Аналитический метод	0.10	Закрепление отсутствует
5819	133448.07	322754.22	Аналитический метод	0.10	Закрепление отсутствует
5820	133452.66	322759.33	Аналитический метод	0.10	Закрепление отсутствует
5821	133456.09	322764.19	Аналитический метод	0.10	Закрепление отсутствует
5822	133458.37	322768.76	Аналитический метод	0.10	Закрепление отсутствует
5823	133459.91	322773.12	Аналитический метод	0.10	Закрепление отсутствует
5824	133461.10	322777.37	Аналитический метод	0.10	Закрепление отсутствует
5825	133461.97	322782.57	Аналитический метод	0.10	Закрепление отсутствует
5826	133462.22	322786.06	Аналитический метод	0.10	Закрепление отсутствует
5827	133462.94	322794.89	Аналитический метод	0.10	Закрепление отсутствует
5828	133463.72	322803.41	Аналитический метод	0.10	Закрепление отсутствует
5829	133464.53	322810.19	Аналитический метод	0.10	Закрепление отсутствует
5830	133468.48	322833.66	Аналитический метод	0.10	Закрепление отсутствует
5831	133470.33	322840.81	Аналитический метод	0.10	Закрепление отсутствует
5832	133473.13	322853.16	Аналитический метод	0.10	Закрепление отсутствует
5833	133477.50	322867.66	Аналитический метод	0.10	Закрепление отсутствует
5834	133481.16	322879.62	Аналитический метод	0.10	Закрепление отсутствует
5835	133484.90	322891.08	Аналитический метод	0.10	Закрепление отсутствует
5836	133490.19	322906.95	Аналитический метод	0.10	Закрепление отсутствует
5837	133491.74	322913.23	Аналитический метод	0.10	Закрепление отсутствует

2. Сведения о характерных точках границ объекта

Обозначение характерных точек границ	Координаты, м		Метод определения координат характерной точки	Средняя квадратическая погрешность положения характерной точки (Mt), м	Описание обозначения точки на местности (при наличии)
	X	Y			
1	2	3	4	5	6
5838	133493.86	322921.96	Аналитический метод	0.10	Закрепление отсутствует
5839	133496.87	322933.27	Аналитический метод	0.10	Закрепление отсутствует
5840	133498.64	322940.53	Аналитический метод	0.10	Закрепление отсутствует
5841	133501.52	322951.85	Аналитический метод	0.10	Закрепление отсутствует
5842	133503.58	322961.08	Аналитический метод	0.10	Закрепление отсутствует
5843	133507.24	322976.04	Аналитический метод	0.10	Закрепление отсутствует
5844	133509.70	322985.34	Аналитический метод	0.10	Закрепление отсутствует
5845	133511.38	322993.17	Аналитический метод	0.10	Закрепление отсутствует
5846	133512.67	323001.80	Аналитический метод	0.10	Закрепление отсутствует
5847	133514.01	323011.48	Аналитический метод	0.10	Закрепление отсутствует
5848	133514.39	323020.14	Аналитический метод	0.10	Закрепление отсутствует
5849	133514.12	323027.10	Аналитический метод	0.10	Закрепление отсутствует
5850	133512.35	323034.73	Аналитический метод	0.10	Закрепление отсутствует
5851	133510.24	323041.26	Аналитический метод	0.10	Закрепление отсутствует
5852	133502.87	323060.20	Аналитический метод	0.10	Закрепление отсутствует
5853	133497.98	323071.20	Аналитический метод	0.10	Закрепление отсутствует
5854	133492.50	323084.99	Аналитический метод	0.10	Закрепление отсутствует
5855	133488.13	323093.74	Аналитический метод	0.10	Закрепление отсутствует
5856	133483.44	323100.79	Аналитический метод	0.10	Закрепление отсутствует
5857	133478.82	323106.87	Аналитический метод	0.10	Закрепление отсутствует
5858	133473.69	323111.78	Аналитический метод	0.10	Закрепление отсутствует
5859	133466.17	323117.68	Аналитический метод	0.10	Закрепление отсутствует
5860	133457.34	323125.36	Аналитический метод	0.10	Закрепление отсутствует
5861	133449.63	323133.10	Аналитический метод	0.10	Закрепление отсутствует
5862	133453.02	323143.22	Аналитический метод	0.10	Закрепление отсутствует

2. Сведения о характерных точках границ объекта

Обозначение характерных точек границ	Координаты, м		Метод определения координат характерной точки	Средняя квадратическая погрешность положения характерной точки (Mt), м	Описание обозначения точки на местности (при наличии)
	X	Y			
1	2	3	4	5	6
5863	133454.80	323144.05	Аналитический метод	0.10	Закрепление отсутствует
5864	133456.69	323144.58	Аналитический метод	0.10	Закрепление отсутствует
5865	133460.29	323145.00	Аналитический метод	0.10	Закрепление отсутствует
5866	133462.75	323145.05	Аналитический метод	0.10	Закрепление отсутствует
5867	133470.83	323144.50	Аналитический метод	0.10	Закрепление отсутствует
5868	133477.88	323143.94	Аналитический метод	0.10	Закрепление отсутствует
5869	133482.64	323144.00	Аналитический метод	0.10	Закрепление отсутствует
5870	133486.32	323143.97	Аналитический метод	0.10	Закрепление отсутствует
5871	133493.02	323144.70	Аналитический метод	0.10	Закрепление отсутствует
5872	133497.79	323145.47	Аналитический метод	0.10	Закрепление отсутствует
5873	133506.96	323147.46	Аналитический метод	0.10	Закрепление отсутствует
5874	133513.55	323149.10	Аналитический метод	0.10	Закрепление отсутствует
5875	133520.18	323151.07	Аналитический метод	0.10	Закрепление отсутствует
5876	133526.51	323152.28	Аналитический метод	0.10	Закрепление отсутствует
5877	133536.36	323154.20	Аналитический метод	0.10	Закрепление отсутствует
5878	133541.39	323155.50	Аналитический метод	0.10	Закрепление отсутствует
5879	133546.85	323158.66	Аналитический метод	0.10	Закрепление отсутствует
5880	133550.75	323162.91	Аналитический метод	0.10	Закрепление отсутствует
5881	133552.73	323167.55	Аналитический метод	0.10	Закрепление отсутствует
5882	133553.19	323172.22	Аналитический метод	0.10	Закрепление отсутствует
5883	133552.73	323176.38	Аналитический метод	0.10	Закрепление отсутствует
5884	133551.21	323180.67	Аналитический метод	0.10	Закрепление отсутствует
5885	133548.38	323185.02	Аналитический метод	0.10	Закрепление отсутствует
5886	133545.52	323188.44	Аналитический метод	0.10	Закрепление отсутствует
5887	133542.80	323191.26	Аналитический метод	0.10	Закрепление отсутствует

2. Сведения о характерных точках границ объекта

Обозначение характерных точек границ	Координаты, м		Метод определения координат характерной точки	Средняя квадратическая погрешность положения характерной точки (Mt), м	Описание обозначения точки на местности (при наличии)
	X	Y			
1	2	3	4	5	6
5888	133538.61	323194.67	Аналитический метод	0.10	Закрепление отсутствует
5889	133533.26	323197.64	Аналитический метод	0.10	Закрепление отсутствует
5890	133529.05	323199.14	Аналитический метод	0.10	Закрепление отсутствует
5891	133523.05	323201.12	Аналитический метод	0.10	Закрепление отсутствует
5892	133518.22	323202.21	Аналитический метод	0.10	Закрепление отсутствует
5893	133508.70	323203.90	Аналитический метод	0.10	Закрепление отсутствует
5894	133502.39	323205.07	Аналитический метод	0.10	Закрепление отсутствует
5895	133496.36	323206.72	Аналитический метод	0.10	Закрепление отсутствует
5896	133489.10	323209.16	Аналитический метод	0.10	Закрепление отсутствует
5897	133485.83	323211.66	Аналитический метод	0.10	Закрепление отсутствует
5898	133483.65	323213.98	Аналитический метод	0.10	Закрепление отсутствует
5899	133481.22	323217.21	Аналитический метод	0.10	Закрепление отсутствует
5900	133479.06	323221.09	Аналитический метод	0.10	Закрепление отсутствует
5901	133477.48	323225.10	Аналитический метод	0.10	Закрепление отсутствует
5902	133476.36	323228.20	Аналитический метод	0.10	Закрепление отсутствует
5903	133475.56	323232.09	Аналитический метод	0.10	Закрепление отсутствует
5904	133474.09	323238.06	Аналитический метод	0.10	Закрепление отсутствует
5905	133473.74	323241.58	Аналитический метод	0.10	Закрепление отсутствует
5906	133473.61	323244.07	Аналитический метод	0.10	Закрепление отсутствует
5907	133473.79	323245.33	Аналитический метод	0.10	Закрепление отсутствует
5908	133474.64	323249.86	Аналитический метод	0.10	Закрепление отсутствует
5909	133492.77	323260.00	Аналитический метод	0.10	Закрепление отсутствует
5910	133501.91	323264.67	Аналитический метод	0.10	Закрепление отсутствует
5911	133509.44	323268.81	Аналитический метод	0.10	Закрепление отсутствует
5912	133518.55	323274.06	Аналитический метод	0.10	Закрепление отсутствует

2. Сведения о характерных точках границ объекта

Обозначение характерных точек границ	Координаты, м		Метод определения координат характерной точки	Средняя квадратическая погрешность положения характерной точки (Mt), м	Описание обозначения точки на местности (при наличии)
	X	Y			
1	2	3	4	5	6
5913	133535.02	323284.22	Аналитический метод	0.10	Закрепление отсутствует
5914	133545.54	323268.95	Аналитический метод	0.10	Закрепление отсутствует
5915	133570.42	323286.50	Аналитический метод	0.10	Закрепление отсутствует
5916	133554.89	323308.01	Аналитический метод	0.10	Закрепление отсутствует
5917	133541.77	323298.84	Аналитический метод	0.10	Закрепление отсутствует
5918	133542.90	323297.25	Аналитический метод	0.10	Закрепление отсутствует
5919	133547.33	323300.42	Аналитический метод	0.10	Закрепление отсутствует
5920	133548.06	323300.89	Аналитический метод	0.10	Закрепление отсутствует
5921	133548.83	323301.30	Аналитический метод	0.10	Закрепление отсутствует
5922	133549.63	323301.65	Аналитический метод	0.10	Закрепление отсутствует
5923	133550.46	323301.92	Аналитический метод	0.10	Закрепление отсутствует
5924	133551.31	323302.11	Аналитический метод	0.10	Закрепление отсутствует
5925	133552.17	323302.24	Аналитический метод	0.10	Закрепление отсутствует
5926	133553.04	323302.28	Аналитический метод	0.10	Закрепление отсутствует
5927	133553.91	323302.26	Аналитический метод	0.10	Закрепление отсутствует
5928	133554.78	323302.15	Аналитический метод	0.10	Закрепление отсутствует
5929	133555.63	323301.97	Аналитический метод	0.10	Закрепление отсутствует
5930	133556.47	323301.72	Аналитический метод	0.10	Закрепление отсутствует
5931	133557.28	323301.39	Аналитический метод	0.10	Закрепление отсутствует
5932	133558.06	323301.00	Аналитический метод	0.10	Закрепление отсутствует
5933	133558.80	323300.54	Аналитический метод	0.10	Закрепление отсутствует
5934	133559.49	323300.01	Аналитический метод	0.10	Закрепление отсутствует
5935	133560.14	323299.43	Аналитический метод	0.10	Закрепление отсутствует
5936	133560.74	323298.79	Аналитический метод	0.10	Закрепление отсутствует
5937	133561.28	323298.11	Аналитический метод	0.10	Закрепление отсутствует

2. Сведения о характерных точках границ объекта

Обозначение характерных точек границ	Координаты, м		Метод определения координат характерной точки	Средняя квадратическая погрешность положения характерной точки (Mt), м	Описание обозначения точки на местности (при наличии)
	X	Y			
1	2	3	4	5	6
5938	133563.69	323294.73	Аналитический метод	0.10	Закрепление отсутствует
5939	133564.17	323294.00	Аналитический метод	0.10	Закрепление отсутствует
5940	133564.58	323293.23	Аналитический метод	0.10	Закрепление отсутствует
5941	133564.92	323292.43	Аналитический метод	0.10	Закрепление отсутствует
5942	133565.19	323291.60	Аналитический метод	0.10	Закрепление отсутствует
5943	133565.39	323290.75	Аналитический метод	0.10	Закрепление отсутствует
5944	133565.52	323289.89	Аналитический метод	0.10	Закрепление отсутствует
5945	133565.56	323289.02	Аналитический метод	0.10	Закрепление отсутствует
5946	133565.53	323288.14	Аналитический метод	0.10	Закрепление отсутствует
5947	133565.43	323287.28	Аналитический метод	0.10	Закрепление отсутствует
5948	133565.25	323286.42	Аналитический метод	0.10	Закрепление отсутствует
5949	133565.00	323285.59	Аналитический метод	0.10	Закрепление отсутствует
5950	133564.67	323284.78	Аналитический метод	0.10	Закрепление отсутствует
5951	133564.28	323284.00	Аналитический метод	0.10	Закрепление отсутствует
5952	133563.81	323283.26	Аналитический метод	0.10	Закрепление отсутствует
5953	133563.29	323282.56	Аналитический метод	0.10	Закрепление отсутствует
5954	133562.71	323281.91	Аналитический метод	0.10	Закрепление отсутствует
5955	133562.07	323281.32	Аналитический метод	0.10	Закрепление отсутствует
5956	133561.38	323280.78	Аналитический метод	0.10	Закрепление отсутствует
5957	133554.18	323275.62	Аналитический метод	0.10	Закрепление отсутствует
5958	133553.45	323275.15	Аналитический метод	0.10	Закрепление отсутствует
5959	133552.68	323274.73	Аналитический метод	0.10	Закрепление отсутствует
5960	133551.88	323274.39	Аналитический метод	0.10	Закрепление отсутствует
5961	133551.05	323274.12	Аналитический метод	0.10	Закрепление отсутствует
5962	133550.20	323273.92	Аналитический метод	0.10	Закрепление отсутствует

2. Сведения о характерных точках границ объекта

Обозначение характерных точек границ	Координаты, м		Метод определения координат характерной точки	Средняя квадратическая погрешность положения характерной точки (Mt), м	Описание обозначения точки на местности (при наличии)
	X	Y			
1	2	3	4	5	6
5963	133549.33	323273.80	Аналитический метод	0.10	Закрепление отсутствует
5964	133548.46	323273.75	Аналитический метод	0.10	Закрепление отсутствует
5965	133547.59	323273.78	Аналитический метод	0.10	Закрепление отсутствует
5966	133546.73	323273.89	Аналитический метод	0.10	Закрепление отсутствует
5967	133545.87	323274.07	Аналитический метод	0.10	Закрепление отсутствует
5968	133545.04	323274.32	Аналитический метод	0.10	Закрепление отсутствует
5969	133544.23	323274.65	Аналитический метод	0.10	Закрепление отсутствует
5970	133543.45	323275.04	Аналитический метод	0.10	Закрепление отсутствует
5971	133542.71	323275.50	Аналитический метод	0.10	Закрепление отсутствует
5972	133542.01	323276.03	Аналитический метод	0.10	Закрепление отсутствует
5973	133541.36	323276.61	Аналитический метод	0.10	Закрепление отсутствует
5974	133540.77	323277.25	Аналитический метод	0.10	Закрепление отсутствует
5975	133540.23	323277.93	Аналитический метод	0.10	Закрепление отсутствует
5976	133537.81	323281.31	Аналитический метод	0.10	Закрепление отсутствует
5977	133537.35	323282.01	Аналитический метод	0.10	Закрепление отсутствует
5978	133536.95	323282.75	Аналитический метод	0.10	Закрепление отсутствует
5979	133536.62	323283.52	Аналитический метод	0.10	Закрепление отсутствует
5980	133536.35	323284.32	Аналитический метод	0.10	Закрепление отсутствует
5981	133536.14	323285.13	Аналитический метод	0.10	Закрепление отсутствует
5982	133536.01	323285.96	Аналитический метод	0.10	Закрепление отсутствует
5983	133535.95	323286.80	Аналитический метод	0.10	Закрепление отсутствует
5984	133535.96	323287.64	Аналитический метод	0.10	Закрепление отсутствует
5985	133536.03	323288.48	Аналитический метод	0.10	Закрепление отсутствует
5986	133536.18	323289.31	Аналитический метод	0.10	Закрепление отсутствует
5987	133536.40	323290.12	Аналитический метод	0.10	Закрепление отсутствует

2. Сведения о характерных точках границ объекта

Обозначение характерных точек границ	Координаты, м		Метод определения координат характерной точки	Средняя квадратическая погрешность положения характерной точки (Mt), м	Описание обозначения точки на местности (при наличии)
	X	Y			
1	2	3	4	5	6
5988	133516.48	323277.48	Аналитический метод	0.10	Закрепление отсутствует
5989	133507.47	323272.30	Аналитический метод	0.10	Закрепление отсутствует
5990	133500.04	323268.20	Аналитический метод	0.10	Закрепление отсутствует
5991	133491.94	323264.07	Аналитический метод	0.10	Закрепление отсутствует
5992	133482.08	323264.78	Аналитический метод	0.10	Закрепление отсутствует
5993	133469.53	323256.97	Аналитический метод	0.10	Закрепление отсутствует
5994	133470.59	323249.93	Аналитический метод	0.10	Закрепление отсутствует
5995	133469.84	323245.98	Аналитический метод	0.10	Закрепление отсутствует
5996	133469.59	323244.25	Аналитический метод	0.10	Закрепление отсутствует
5997	133469.75	323241.28	Аналитический метод	0.10	Закрепление отсутствует
5998	133470.13	323237.38	Аналитический метод	0.10	Закрепление отсутствует
5999	133471.65	323231.21	Аналитический метод	0.10	Закрепление отсутствует
6000	133472.50	323227.10	Аналитический метод	0.10	Закрепление отсутствует
6001	133473.74	323223.68	Аналитический метод	0.10	Закрепление отсутствует
6002	133475.44	323219.37	Аналитический метод	0.10	Закрепление отсутствует
6003	133477.86	323215.02	Аналитический метод	0.10	Закрепление отсутствует
6004	133480.58	323211.40	Аналитический метод	0.10	Закрепление отсутствует
6005	133483.14	323208.68	Аналитический метод	0.10	Закрепление отсутствует
6006	133487.20	323205.58	Аналитический метод	0.10	Закрепление отсутствует
6007	133495.19	323202.89	Аналитический метод	0.10	Закрепление отсутствует
6008	133501.50	323201.17	Аналитический метод	0.10	Закрепление отсутствует
6009	133507.98	323199.96	Аналитический метод	0.10	Закрепление отсутствует
6010	133517.44	323198.28	Аналитический метод	0.10	Закрепление отсутствует
6011	133521.98	323197.26	Аналитический метод	0.10	Закрепление отсутствует
6012	133527.75	323195.35	Аналитический метод	0.10	Закрепление отсутствует

2. Сведения о характерных точках границ объекта

Обозначение характерных точек границ	Координаты, м		Метод определения координат характерной точки	Средняя квадратическая погрешность положения характерной точки (Mt), м	Описание обозначения точки на местности (при наличии)
	X	Y			
1	2	3	4	5	6
6013	133531.60	323193.98	Аналитический метод	0.10	Закрепление отсутствует
6014	133536.36	323191.34	Аналитический метод	0.10	Закрепление отсутствует
6015	133540.09	323188.31	Аналитический метод	0.10	Закрепление отсутствует
6016	133542.54	323185.77	Аналитический метод	0.10	Закрепление отсутствует
6017	133545.16	323182.64	Аналитический метод	0.10	Закрепление отсутствует
6018	133547.60	323178.88	Аналитический метод	0.10	Закрепление отсутствует
6019	133548.81	323175.48	Аналитический метод	0.10	Закрепление отсутствует
6020	133549.17	323172.20	Аналитический метод	0.10	Закрепление отсутствует
6021	133548.81	323168.55	Аналитический метод	0.10	Закрепление отсутствует
6022	133547.34	323165.11	Аналитический метод	0.10	Закрепление отсутствует
6023	133544.32	323161.82	Аналитический метод	0.10	Закрепление отсутствует
6024	133539.86	323159.24	Аналитический метод	0.10	Закрепление отсутствует
6025	133535.48	323158.11	Аналитический метод	0.10	Закрепление отсутствует
6026	133525.75	323156.21	Аналитический метод	0.10	Закрепление отсутствует
6027	133519.23	323154.96	Аналитический метод	0.10	Закрепление отсутствует
6028	133512.50	323152.96	Аналитический метод	0.10	Закрепление отсутствует
6029	133506.06	323151.36	Аналитический метод	0.10	Закрепление отсутствует
6030	133497.04	323149.40	Аналитический метод	0.10	Закрепление отсутствует
6031	133492.48	323148.66	Аналитический метод	0.10	Закрепление отсутствует
6032	133486.12	323147.98	Аналитический метод	0.10	Закрепление отсутствует
6033	133482.63	323148.00	Аналитический метод	0.10	Закрепление отсутствует
6034	133478.02	323147.95	Аналитический метод	0.10	Закрепление отсутствует
6035	133471.12	323148.49	Аналитический метод	0.10	Закрепление отсутствует
6036	133462.85	323149.05	Аналитический метод	0.10	Закрепление отсутствует
6037	133460.02	323149.00	Аналитический метод	0.10	Закрепление отсутствует

2. Сведения о характерных точках границ объекта

Обозначение характерных точек границ	Координаты, м		Метод определения координат характерной точки	Средняя квадратическая погрешность положения характерной точки (Mt), м	Описание обозначения точки на местности (при наличии)
	X	Y			
1	2	3	4	5	6
6038	133455.91	323148.52	Аналитический метод	0.10	Закрепление отсутствует
6039	133453.41	323147.81	Аналитический метод	0.10	Закрепление отсутствует
6040	133451.01	323146.70	Аналитический метод	0.10	Закрепление отсутствует
6041	133447.10	323143.95	Аналитический метод	0.10	Закрепление отсутствует
6042	133441.40	323143.60	Аналитический метод	0.10	Закрепление отсутствует
6043	133439.16	323131.98	Аналитический метод	0.10	Закрепление отсутствует
6044	133447.52	323129.54	Аналитический метод	0.10	Закрепление отсутствует
6045	133454.61	323122.44	Аналитический метод	0.10	Закрепление отсутствует
6046	133463.62	323114.60	Аналитический метод	0.10	Закрепление отсутствует
6047	133471.07	323108.75	Аналитический метод	0.10	Закрепление отсутствует
6048	133475.83	323104.20	Аналитический метод	0.10	Закрепление отсутствует
6049	133480.18	323098.47	Аналитический метод	0.10	Закрепление отсутствует
6050	133484.66	323091.74	Аналитический метод	0.10	Закрепление отсутствует
6051	133488.84	323083.36	Аналитический метод	0.10	Закрепление отсутствует
6052	133494.30	323069.64	Аналитический метод	0.10	Закрепление отсутствует
6053	133499.17	323058.66	Аналитический метод	0.10	Закрепление отсутствует
6054	133506.47	323039.92	Аналитический метод	0.10	Закрепление отсутствует
6055	133508.49	323033.66	Аналитический метод	0.10	Закрепление отсутствует
6056	133510.14	323026.57	Аналитический метод	0.10	Закрепление отсутствует
6057	133510.39	323020.15	Аналитический метод	0.10	Закрепление отсутствует
6058	133510.02	323011.85	Аналитический метод	0.10	Закрепление отсутствует
6059	133508.71	323002.37	Аналитический метод	0.10	Закрепление отсутствует
6060	133507.44	322993.89	Аналитический метод	0.10	Закрепление отсутствует
6061	133505.81	322986.28	Аналитический метод	0.10	Закрепление отсутствует
6062	133503.36	322977.03	Аналитический метод	0.10	Закрепление отсутствует

2. Сведения о характерных точках границ объекта					
Обозначение характерных точек границ	**Координаты, м**		**Метод определения координат характерной точки**	**Средняя квадратическая погрешность положения характерной точки (Mt), м**	**Описание обозначения точки на местности (при наличии)**
	X	**Y**			
1	**2**	**3**	**4**	**5**	**6**
6063	133499.69	322961.99	Аналитический метод	0.10	Закрепление отсутствует
6064	133497.63	322952.78	Аналитический метод	0.10	Закрепление отсутствует
6065	133494.76	322941.50	Аналитический метод	0.10	Закрепление отсутствует
6066	133493.00	322934.25	Аналитический метод	0.10	Закрепление отсутствует
6067	133489.98	322922.95	Аналитический метод	0.10	Закрепление отсутствует
6068	133487.86	322914.19	Аналитический метод	0.10	Закрепление отсутствует
6069	133486.34	322908.07	Аналитический метод	0.10	Закрепление отсутствует
6070	133481.10	322892.34	Аналитический метод	0.10	Закрепление отсутствует
6071	133477.34	322880.83	Аналитический метод	0.10	Закрепление отсутствует
6072	133473.67	322868.82	Аналитический метод	0.10	Закрепление отсутствует
6073	133469.26	322854.18	Аналитический метод	0.10	Закрепление отсутствует
6074	133466.44	322841.75	Аналитический метод	0.10	Закрепление отсутствует
6075	133464.57	322834.50	Аналитический метод	0.10	Закрепление отсутствует
6076	133460.57	322810.76	Аналитический метод	0.10	Закрепление отсутствует
6077	133459.74	322803.83	Аналитический метод	0.10	Закрепление отсутствует
6078	133458.95	322795.23	Аналитический метод	0.10	Закрепление отсутствует
6079	133458.23	322786.37	Аналитический метод	0.10	Закрепление отсутствует
6080	133457.99	322783.05	Аналитический метод	0.10	Закрепление отсутствует
6081	133457.19	322778.24	Аналитический метод	0.10	Закрепление отсутствует
6082	133456.10	322774.33	Аналитический метод	0.10	Закрепление отсутствует
6083	133454.68	322770.32	Аналитический метод	0.10	Закрепление отсутствует
6084	133452.64	322766.24	Аналитический метод	0.10	Закрепление отсутствует
6085	133449.53	322761.82	Аналитический метод	0.10	Закрепление отсутствует
6086	133445.31	322757.13	Аналитический метод	0.10	Закрепление отсутствует
6087	133440.26	322753.05	Аналитический метод	0.10	Закрепление отсутствует

2. Сведения о характерных точках границ объекта

Обозначение характерных точек границ	Координаты, м		Метод определения координат характерной точки	Средняя квадратическая погрешность положения характерной точки (Mt), м	Описание обозначения точки на местности (при наличии)
	X	Y			
1	2	3	4	5	6
6088	133436.47	322750.68	Аналитический метод	0.10	Закрепление отсутствует
6089	133432.05	322748.64	Аналитический метод	0.10	Закрепление отсутствует
6090	133411.78	322739.92	Аналитический метод	0.10	Закрепление отсутствует
6091	133393.56	322732.64	Аналитический метод	0.10	Закрепление отсутствует
6092	133378.46	322726.03	Аналитический метод	0.10	Закрепление отсутствует
6093	133373.33	322723.52	Аналитический метод	0.10	Закрепление отсутствует
6094	133369.05	322722.00	Аналитический метод	0.10	Закрепление отсутствует
6095	133361.96	322719.75	Аналитический метод	0.10	Закрепление отсутствует
6096	133354.44	322717.34	Аналитический метод	0.10	Закрепление отсутствует
6097	133348.80	322715.67	Аналитический метод	0.10	Закрепление отсутствует
6098	133345.29	322714.82	Аналитический метод	0.10	Закрепление отсутствует
6099	133339.24	322713.76	Аналитический метод	0.10	Закрепление отсутствует
6100	133333.21	322712.86	Аналитический метод	0.10	Закрепление отсутствует
6101	133326.36	322712.35	Аналитический метод	0.10	Закрепление отсутствует
6102	133313.42	322712.39	Аналитический метод	0.10	Закрепление отсутствует
6103	133303.24	322712.28	Аналитический метод	0.10	Закрепление отсутствует
6104	133295.65	322711.89	Аналитический метод	0.10	Закрепление отсутствует
6105	133286.26	322711.40	Аналитический метод	0.10	Закрепление отсутствует
6106	133275.64	322710.26	Аналитический метод	0.10	Закрепление отсутствует
6107	133270.27	322709.63	Аналитический метод	0.10	Закрепление отсутствует
6108	133265.99	322708.49	Аналитический метод	0.10	Закрепление отсутствует
6109	133263.93	322707.72	Аналитический метод	0.10	Закрепление отсутствует
6110	133261.54	322706.38	Аналитический метод	0.10	Закрепление отсутствует
6111	133259.58	322704.45	Аналитический метод	0.10	Закрепление отсутствует
6112	133258.62	322703.41	Аналитический метод	0.10	Закрепление отсутствует

2. Сведения о характерных точках границ объекта

Обозначение характерных точек границ	Координаты, м		Метод определения координат характерной точки	Средняя квадратическая погрешность положения характерной точки (Mt), м	Описание обозначения точки на местности (при наличии)
	X	Y			
1	2	3	4	5	6
6113	133257.89	322701.70	Аналитический метод	0.10	Закрепление отсутствует
6114	133257.51	322699.85	Аналитический метод	0.10	Закрепление отсутствует
6115	133257.48	322697.86	Аналитический метод	0.10	Закрепление отсутствует
6116	133257.83	322695.52	Аналитический метод	0.10	Закрепление отсутствует
6117	133259.54	322691.58	Аналитический метод	0.10	Закрепление отсутствует
6118	133261.90	322688.34	Аналитический метод	0.10	Закрепление отсутствует
6119	133266.17	322684.76	Аналитический метод	0.10	Закрепление отсутствует
6120	133275.24	322679.51	Аналитический метод	0.10	Закрепление отсутствует
6121	133285.78	322674.90	Аналитический метод	0.10	Закрепление отсутствует
6122	133289.48	322672.43	Аналитический метод	0.10	Закрепление отсутствует
6123	133292.09	322670.70	Аналитический метод	0.10	Закрепление отсутствует
6124	133293.76	322668.29	Аналитический метод	0.10	Закрепление отсутствует
6125	133294.71	322665.19	Аналитический метод	0.10	Закрепление отсутствует
6126	133294.84	322662.66	Аналитический метод	0.10	Закрепление отсутствует
6127	133294.43	322659.62	Аналитический метод	0.10	Закрепление отсутствует
6128	133292.86	322656.27	Аналитический метод	0.10	Закрепление отсутствует
6129	133290.59	322653.88	Аналитический метод	0.10	Закрепление отсутствует
6130	133287.80	322651.60	Аналитический метод	0.10	Закрепление отсутствует
6131	133282.88	322649.30	Аналитический метод	0.10	Закрепление отсутствует
6132	133276.08	322646.85	Аналитический метод	0.10	Закрепление отсутствует
6133	133268.86	322644.53	Аналитический метод	0.10	Закрепление отсутствует
6134	133262.40	322643.01	Аналитический метод	0.10	Закрепление отсутствует
6135	133252.91	322640.58	Аналитический метод	0.10	Закрепление отсутствует
6136	133244.35	322637.09	Аналитический метод	0.10	Закрепление отсутствует
6137	133237.04	322635.02	Аналитический метод	0.10	Закрепление отсутствует

2. Сведения о характерных точках границ объекта

Обозначение характерных точек границ	Координаты, м		Метод определения координат характерной точки	Средняя квадратическая погрешность положения характерной точки (Mt), м	Описание обозначения точки на местности (при наличии)
	X	Y			
1	2	3	4	5	6
6138	133227.31	322633.52	Аналитический метод	0.10	Закрепление отсутствует
6139	133218.94	322631.99	Аналитический метод	0.10	Закрепление отсутствует
6140	133210.57	322629.80	Аналитический метод	0.10	Закрепление отсутствует
6141	133204.13	322627.89	Аналитический метод	0.10	Закрепление отсутствует
6142	133197.27	322625.20	Аналитический метод	0.10	Закрепление отсутствует
6143	133192.82	322622.83	Аналитический метод	0.10	Закрепление отсутствует
6144	133191.47	322621.58	Аналитический метод	0.10	Закрепление отсутствует
6145	133189.34	322610.98	Аналитический метод	0.10	Закрепление отсутствует
6146	133192.24	322604.01	Аналитический метод	0.10	Закрепление отсутствует
5759	133196.13	322602.21	Аналитический метод	0.10	Закрепление отсутствует
6147	140254.92	323759.12	Аналитический метод	0.10	Закрепление отсутствует
6148	140255.64	323758.63	Аналитический метод	0.10	Закрепление отсутствует
6149	140256.32	323758.07	Аналитический метод	0.10	Закрепление отсутствует
6150	140256.94	323757.46	Аналитический метод	0.10	Закрепление отсутствует
6151	140257.51	323756.80	Аналитический метод	0.10	Закрепление отсутствует
6152	140258.02	323756.09	Аналитический метод	0.10	Закрепление отсутствует
6153	140258.46	323755.34	Аналитический метод	0.10	Закрепление отсутствует
6154	140258.84	323754.56	Аналитический метод	0.10	Закрепление отсутствует
6155	140259.15	323753.74	Аналитический метод	0.10	Закрепление отсутствует
6156	140259.38	323752.90	Аналитический метод	0.10	Закрепление отсутствует
6157	140259.55	323752.04	Аналитический метод	0.10	Закрепление отсутствует
6158	140259.63	323751.18	Аналитический метод	0.10	Закрепление отсутствует
6159	140259.64	323750.30	Аналитический метод	0.10	Закрепление отсутствует
6160	140259.58	323749.43	Аналитический метод	0.10	Закрепление отсутствует
6161	140259.44	323748.57	Аналитический метод	0.10	Закрепление отсутствует

2. Сведения о характерных точках границ объекта

Обозначение характерных точек границ	Координаты, м		Метод определения координат характерной точки	Средняя квадратическая погрешность положения характерной точки (Mt), м	Описание обозначения точки на местности (при наличии)
	X	Y			
1	2	3	4	5	6
6162	140259.22	323747.73	Аналитический метод	0.10	Закрепление отсутствует
6163	140258.93	323746.90	Аналитический метод	0.10	Закрепление отсутствует
6164	140258.57	323746.11	Аналитический метод	0.10	Закрепление отсутствует
6165	140258.14	323745.35	Аналитический метод	0.10	Закрепление отсутствует
6166	140255.96	323741.82	Аналитический метод	0.10	Закрепление отсутствует
6167	140255.46	323741.10	Аналитический метод	0.10	Закрепление отсутствует
6168	140254.91	323740.43	Аналитический метод	0.10	Закрепление отсутствует
6169	140254.30	323739.80	Аналитический метод	0.10	Закрепление отсутствует
6170	140253.64	323739.24	Аналитический метод	0.10	Закрепление отсутствует
6171	140252.93	323738.73	Аналитический метод	0.10	Закрепление отсутствует
6172	140252.18	323738.28	Аналитический метод	0.10	Закрепление отсутствует
6173	140251.39	323737.90	Аналитический метод	0.10	Закрепление отсутствует
6174	140250.58	323737.60	Аналитический метод	0.10	Закрепление отсутствует
6175	140249.74	323737.36	Аналитический метод	0.10	Закрепление отсутствует
6176	140248.88	323737.20	Аналитический метод	0.10	Закрепление отсутствует
6177	140248.01	323737.11	Аналитический метод	0.10	Закрепление отсутствует
6178	140247.14	323737.10	Аналитический метод	0.10	Закрепление отсутствует
6179	140246.27	323737.17	Аналитический метод	0.10	Закрепление отсутствует
6180	140245.41	323737.31	Аналитический метод	0.10	Закрепление отсутствует
6181	140244.56	323737.52	Аналитический метод	0.10	Закрепление отсутствует
6182	140243.74	323737.81	Аналитический метод	0.10	Закрепление отсутствует
6183	140242.95	323738.17	Аналитический метод	0.10	Закрепление отсутствует
6184	140242.19	323738.60	Аналитический метод	0.10	Закрепление отсутствует
6185	140234.66	323743.27	Аналитический метод	0.10	Закрепление отсутствует
6186	140233.95	323743.75	Аналитический метод	0.10	Закрепление отсутствует

2. Сведения о характерных точках границ объекта

Обозначение характерных точек границ	Координаты, м		Метод определения координат характерной точки	Средняя квадратическая погрешность положения характерной точки (Mt), м	Описание обозначения точки на местности (при наличии)
	X	Y			
1	2	3	4	5	6
6187	140233.29	323744.29	Аналитический метод	0.10	Закрепление отсутствует
6188	140232.68	323744.88	Аналитический метод	0.10	Закрепление отсутствует
6189	140232.12	323745.52	Аналитический метод	0.10	Закрепление отсутствует
6190	140231.62	323746.21	Аналитический метод	0.10	Закрепление отсутствует
6191	140231.17	323746.94	Аналитический метод	0.10	Закрепление отсутствует
6192	140230.80	323747.70	Аналитический метод	0.10	Закрепление отсутствует
6193	140230.48	323748.49	Аналитический метод	0.10	Закрепление отсутствует
6194	140230.24	323749.31	Аналитический метод	0.10	Закрепление отсутствует
6195	140230.06	323750.14	Аналитический метод	0.10	Закрепление отсутствует
6196	140229.96	323750.99	Аналитический метод	0.10	Закрепление отсутствует
6197	140229.93	323751.84	Аналитический метод	0.10	Закрепление отсутствует
6198	140229.97	323752.69	Аналитический метод	0.10	Закрепление отсутствует
6199	140223.75	323756.89	Аналитический метод	0.10	Закрепление отсутствует
6200	140211.18	323765.87	Аналитический метод	0.10	Закрепление отсутствует
6201	140202.61	323771.44	Аналитический метод	0.10	Закрепление отсутствует
6202	140195.06	323775.67	Аналитический метод	0.10	Закрепление отсутствует
6203	140186.43	323780.36	Аналитический метод	0.10	Закрепление отсутствует
6204	140175.75	323786.49	Аналитический метод	0.10	Закрепление отсутствует
6205	140161.34	323794.99	Аналитический метод	0.10	Закрепление отсутствует
6206	140151.11	323801.64	Аналитический метод	0.10	Закрепление отсутствует
6207	140141.64	323808.56	Аналитический метод	0.10	Закрепление отсутствует
6208	140133.21	323815.43	Аналитический метод	0.10	Закрепление отсутствует
6209	140124.33	323824.55	Аналитический метод	0.10	Закрепление отсутствует
6210	140118.25	323830.86	Аналитический метод	0.10	Закрепление отсутствует
6211	140110.88	323838.23	Аналитический метод	0.10	Закрепление отсутствует

2. Сведения о характерных точках границ объекта

Обозначение характерных точек границ	Координаты, м		Метод определения координат характерной точки	Средняя квадратическая погрешность положения характерной точки (Mt), м	Описание обозначения точки на местности (при наличии)
	X	Y			
1	2	3	4	5	6
6212	140108.69	323840.02	Аналитический метод	0.10	Закрепление отсутствует
6213	140103.57	323845.65	Аналитический метод	0.10	Закрепление отсутствует
6214	140099.24	323851.14	Аналитический метод	0.10	Закрепление отсутствует
6215	140093.69	323857.97	Аналитический метод	0.10	Закрепление отсутствует
6216	140086.73	323866.37	Аналитический метод	0.10	Закрепление отсутствует
6217	140081.46	323872.63	Аналитический метод	0.10	Закрепление отсутствует
6218	140074.45	323879.89	Аналитический метод	0.10	Закрепление отсутствует
6219	140068.94	323884.53	Аналитический метод	0.10	Закрепление отсутствует
6220	140063.55	323888.86	Аналитический метод	0.10	Закрепление отсутствует
6221	140059.03	323892.44	Аналитический метод	0.10	Закрепление отсутствует
6222	140050.63	323897.69	Аналитический метод	0.10	Закрепление отсутствует
6223	140044.88	323901.19	Аналитический метод	0.10	Закрепление отсутствует
6224	140039.85	323903.92	Аналитический метод	0.10	Закрепление отсутствует
6225	140031.97	323908.35	Аналитический метод	0.10	Закрепление отсутствует
6226	140024.17	323913.07	Аналитический метод	0.10	Закрепление отсутствует
6227	140018.25	323917.33	Аналитический метод	0.10	Закрепление отсутствует
6228	140011.26	323923.56	Аналитический метод	0.10	Закрепление отсутствует
6229	140005.41	323929.48	Аналитический метод	0.10	Закрепление отсутствует
6230	139997.52	323937.04	Аналитический метод	0.10	Закрепление отсутствует
6231	139993.38	323940.88	Аналитический метод	0.10	Закрепление отсутствует
6232	139979.09	323943.14	Аналитический метод	0.10	Закрепление отсутствует
6233	139991.56	323937.12	Аналитический метод	0.10	Закрепление отсутствует
6234	139994.77	323934.14	Аналитический метод	0.10	Закрепление отсутствует
6235	140002.61	323926.63	Аналитический метод	0.10	Закрепление отсутствует
6236	140008.51	323920.65	Аналитический метод	0.10	Закрепление отсутствует

2. Сведения о характерных точках границ объекта

Обозначение характерных точек границ	Координаты, м		Метод определения координат характерной точки	Средняя квадратическая погрешность положения характерной точки (Mt), м	Описание обозначения точки на местности (при наличии)
	X	Y			
1	2	3	4	5	6
6237	140015.74	323914.21	Аналитический метод	0.10	Закрепление отсутствует
6238	140021.97	323909.73	Аналитический метод	0.10	Закрепление отсутствует
6239	140029.95	323904.90	Аналитический метод	0.10	Закрепление отсутствует
6240	140037.91	323900.42	Аналитический метод	0.10	Закрепление отсутствует
6241	140042.89	323897.72	Аналитический метод	0.10	Закрепление отсутствует
6242	140048.53	323894.29	Аналитический метод	0.10	Закрепление отсутствует
6243	140056.72	323889.16	Аналитический метод	0.10	Закрепление отсутствует
6244	140061.06	323885.73	Аналитический метод	0.10	Закрепление отсутствует
6245	140066.40	323881.44	Аналитический метод	0.10	Закрепление отсутствует
6246	140071.72	323876.96	Аналитический метод	0.10	Закрепление отсутствует
6247	140078.49	323869.95	Аналитический метод	0.10	Закрепление отсутствует
6248	140083.66	323863.81	Аналитический метод	0.10	Закрепление отсутствует
6249	140090.59	323855.43	Аналитический метод	0.10	Закрепление отсутствует
6250	140096.12	323848.64	Аналитический метод	0.10	Закрепление отсутствует
6251	140100.52	323843.06	Аналитический метод	0.10	Закрепление отсутствует
6252	140105.93	323837.11	Аналитический метод	0.10	Закрепление отсутствует
6253	140108.19	323835.26	Аналитический метод	0.10	Закрепление отсутствует
6254	140115.39	323828.06	Аналитический метод	0.10	Закрепление отсутствует
6255	140121.46	323821.76	Аналитический метод	0.10	Закрепление отсутствует
6256	140130.51	323812.48	Аналитический метод	0.10	Закрепление отсутствует
6257	140139.19	323805.40	Аналитический метод	0.10	Закрепление отсутствует
6258	140148.84	323798.34	Аналитический метод	0.10	Закрепление отсутствует
6259	140159.23	323791.59	Аналитический метод	0.10	Закрепление отсутствует
6260	140173.73	323783.03	Аналитический метод	0.10	Закрепление отсутствует
6261	140184.48	323776.87	Аналитический метод	0.10	Закрепление отсутствует

2. Сведения о характерных точках границ объекта

Обозначение характерных точек границ	Координаты, м		Метод определения координат характерной точки	Средняя квадратическая погрешность положения характерной точки (Mt), м	Описание обозначения точки на местности (при наличии)
	X	Y			
1	2	3	4	5	6
6262	140193.12	323772.17	Аналитический метод	0.10	Закрепление отсутствует
6263	140200.54	323768.01	Аналитический метод	0.10	Закрепление отсутствует
6264	140208.93	323762.56	Аналитический метод	0.10	Закрепление отсутствует
6265	140221.47	323753.61	Аналитический метод	0.10	Закрепление отсутствует
6266	140226.43	323750.06	Аналитический метод	0.10	Закрепление отсутствует
6267	140225.23	323748.12	Аналитический метод	0.10	Закрепление отсутствует
6268	140250.72	323732.30	Аналитический метод	0.10	Закрепление отсутствует
6269	140263.90	323753.55	Аналитический метод	0.10	Закрепление отсутствует
6147	140254.92	323759.12	Аналитический метод	0.10	Закрепление отсутствует
6270	140247.39	323763.79	Аналитический метод	0.10	Закрепление отсутствует
6271	140238.41	323769.36	Аналитический метод	0.10	Закрепление отсутствует
6272	140230.74	323757.00	Аналитический метод	0.10	Закрепление отсутствует
6273	140231.22	323756.68	Аналитический метод	0.10	Закрепление отсутствует
6274	140231.29	323756.80	Аналитический метод	0.10	Закрепление отсутствует
6275	140231.36	323756.92	Аналитический метод	0.10	Закрепление отсутствует
6276	140231.43	323757.04	Аналитический метод	0.10	Закрепление отсутствует
6277	140233.62	323760.57	Аналитический метод	0.10	Закрепление отсутствует
6278	140234.12	323761.29	Аналитический метод	0.10	Закрепление отсутствует
6279	140234.67	323761.96	Аналитический метод	0.10	Закрепление отсутствует
6280	140235.28	323762.59	Аналитический метод	0.10	Закрепление отсутствует
6281	140235.94	323763.16	Аналитический метод	0.10	Закрепление отсутствует
6282	140236.65	323763.66	Аналитический метод	0.10	Закрепление отсутствует
6283	140237.40	323764.11	Аналитический метод	0.10	Закрепление отсутствует
6284	140238.18	323764.49	Аналитический метод	0.10	Закрепление отсутствует
6285	140239.00	323764.80	Аналитический метод	0.10	Закрепление отсутствует

2. Сведения о характерных точках границ объекта

Обозначение характерных точек границ	Координаты, м		Метод определения координат характерной точки	Средняя квадратическая погрешность положения характерной точки (Mt), м	Описание обозначения точки на местности (при наличии)
	X	Y			
1	2	3	4	5	6
6286	140239.84	323765.03	Аналитический метод	0.10	Закрепление отсутствует
6287	140240.70	323765.19	Аналитический метод	0.10	Закрепление отсутствует
6288	140241.57	323765.28	Аналитический метод	0.10	Закрепление отсутствует
6289	140242.44	323765.29	Аналитический метод	0.10	Закрепление отсутствует
6290	140243.31	323765.22	Аналитический метод	0.10	Закрепление отсутствует
6291	140244.17	323765.08	Аналитический метод	0.10	Закрепление отсутствует
6292	140245.01	323764.87	Аналитический метод	0.10	Закрепление отсутствует
6293	140245.84	323764.58	Аналитический метод	0.10	Закрепление отсутствует
6294	140246.63	323764.22	Аналитический метод	0.10	Закрепление отсутствует
6270	140247.39	323763.79	Аналитический метод	0.10	Закрепление отсутствует
6295	137945.33	323916.97	Аналитический метод	0.10	Закрепление отсутствует
6296	137935.30	323925.45	Аналитический метод	0.10	Закрепление отсутствует
6297	137929.48	323934.27	Аналитический метод	0.10	Закрепление отсутствует
6298	137922.91	323943.14	Аналитический метод	0.10	Закрепление отсутствует
6299	137910.14	323957.61	Аналитический метод	0.10	Закрепление отсутствует
6300	137900.75	323967.50	Аналитический метод	0.10	Закрепление отсутствует
6301	137887.66	323982.38	Аналитический метод	0.10	Закрепление отсутствует
6302	137882.76	323987.75	Аналитический метод	0.10	Закрепление отсутствует
6303	137875.06	323995.87	Аналитический метод	0.10	Закрепление отсутствует
6304	137867.69	324002.86	Аналитический метод	0.10	Закрепление отсутствует
6305	137861.02	324009.03	Аналитический метод	0.10	Закрепление отсутствует
6306	137849.22	324020.27	Аналитический метод	0.10	Закрепление отсутствует
6307	137843.45	324025.80	Аналитический метод	0.10	Закрепление отсутствует
6308	137837.98	324032.98	Аналитический метод	0.10	Закрепление отсутствует
6309	137833.33	324042.26	Аналитический метод	0.10	Закрепление отсутствует

2. Сведения о характерных точках границ объекта

Обозначение характерных точек границ	Координаты, м		Метод определения координат характерной точки	Средняя квадратическая погрешность положения характерной точки (Mt), м	Описание обозначения точки на местности (при наличии)
	X	Y			
1	2	3	4	5	6
6310	137828.79	324052.18	Аналитический метод	0.10	Закрепление отсутствует
6311	137823.89	324067.26	Аналитический метод	0.10	Закрепление отсутствует
6312	137819.70	324080.88	Аналитический метод	0.10	Закрепление отсутствует
6313	137814.57	324094.35	Аналитический метод	0.10	Закрепление отсутствует
6314	137808.06	324110.92	Аналитический метод	0.10	Закрепление отсутствует
6315	137803.26	324123.69	Аналитический метод	0.10	Закрепление отсутствует
6316	137800.51	324133.10	Аналитический метод	0.10	Закрепление отсутствует
6317	137797.02	324144.37	Аналитический метод	0.10	Закрепление отсутствует
6318	137793.63	324154.57	Аналитический метод	0.10	Закрепление отсутствует
6319	137788.78	324166.86	Аналитический метод	0.10	Закрепление отсутствует
6320	137784.00	324177.42	Аналитический метод	0.10	Закрепление отсутствует
6321	137780.98	324183.01	Аналитический метод	0.10	Закрепление отсутствует
6322	137775.71	324192.20	Аналитический метод	0.10	Закрепление отсутствует
6323	137768.43	324205.19	Аналитический метод	0.10	Закрепление отсутствует
6324	137764.79	324211.19	Аналитический метод	0.10	Закрепление отсутствует
6325	137758.18	324224.73	Аналитический метод	0.10	Закрепление отсутствует
6326	137754.47	324235.56	Аналитический метод	0.10	Закрепление отсутствует
6327	137752.00	324246.60	Аналитический метод	0.10	Закрепление отсутствует
6328	137748.94	324263.08	Аналитический метод	0.10	Закрепление отсутствует
6329	137747.51	324271.85	Аналитический метод	0.10	Закрепление отсутствует
6330	137745.92	324279.99	Аналитический метод	0.10	Закрепление отсутствует
6331	137740.85	324299.41	Аналитический метод	0.10	Закрепление отсутствует
6332	137737.05	324311.76	Аналитический метод	0.10	Закрепление отсутствует
6333	137729.68	324330.20	Аналитический метод	0.10	Закрепление отсутствует
6334	137724.91	324340.86	Аналитический метод	0.10	Закрепление отсутствует

2. Сведения о характерных точках границ объекта

Обозначение характерных точек границ	Координаты, м		Метод определения координат характерной точки	Средняя квадратическая погрешность положения характерной точки (Mt), м	Описание обозначения точки на местности (при наличии)
	X	Y			
1	2	3	4	5	6
6335	137718.08	324357.35	Аналитический метод	0.10	Закрепление отсутствует
6336	137712.39	324369.63	Аналитический метод	0.10	Закрепление отсутствует
6337	137706.86	324379.24	Аналитический метод	0.10	Закрепление отсутствует
6338	137698.15	324393.18	Аналитический метод	0.10	Закрепление отсутствует
6339	137687.67	324407.06	Аналитический метод	0.10	Закрепление отсутствует
6340	137680.28	324416.43	Аналитический метод	0.10	Закрепление отсутствует
6341	137675.08	324423.35	Аналитический метод	0.10	Закрепление отсутствует
6342	137669.59	324429.47	Аналитический метод	0.10	Закрепление отсутствует
6343	137664.64	324437.75	Аналитический метод	0.10	Закрепление отсутствует
6344	137658.67	324446.91	Аналитический метод	0.10	Закрепление отсутствует
6345	137653.80	324458.10	Аналитический метод	0.10	Закрепление отсутствует
6346	137648.84	324472.76	Аналитический метод	0.10	Закрепление отсутствует
6347	137647.63	324478.31	Аналитический метод	0.10	Закрепление отсутствует
6348	137646.65	324485.07	Аналитический метод	0.10	Закрепление отсутствует
6349	137646.22	324492.74	Аналитический метод	0.10	Закрепление отсутствует
6350	137646.60	324503.89	Аналитический метод	0.10	Закрепление отсутствует
6351	137646.52	324512.78	Аналитический метод	0.10	Закрепление отсутствует
6352	137646.40	324521.63	Аналитический метод	0.10	Закрепление отсутствует
6353	137645.96	324529.78	Аналитический метод	0.10	Закрепление отсутствует
6354	137639.68	324546.54	Аналитический метод	0.10	Закрепление отсутствует
6355	137636.54	324560.74	Аналитический метод	0.10	Закрепление отсутствует
6356	137636.55	324574.77	Аналитический метод	0.10	Закрепление отсутствует
6357	137635.18	324594.21	Аналитический метод	0.10	Закрепление отсутствует
6358	137637.61	324613.22	Аналитический метод	0.10	Закрепление отсутствует
6359	137635.30	324624.69	Аналитический метод	0.10	Закрепление отсутствует

2. Сведения о характерных точках границ объекта

Обозначение характерных точек границ	Координаты, м		Метод определения координат характерной точки	Средняя квадратическая погрешность положения характерной точки (Mt), м	Описание обозначения точки на местности (при наличии)
	X	Y			
1	2	3	4	5	6
6360	137632.56	324635.00	Аналитический метод	0.10	Закрепление отсутствует
6361	137631.07	324640.17	Аналитический метод	0.10	Закрепление отсутствует
6362	137627.87	324652.69	Аналитический метод	0.10	Закрепление отсутствует
6363	137626.17	324661.91	Аналитический метод	0.10	Закрепление отсутствует
6364	137624.74	324667.35	Аналитический метод	0.10	Закрепление отсутствует
6365	137623.69	324672.87	Аналитический метод	0.10	Закрепление отсутствует
6366	137622.45	324682.73	Аналитический метод	0.10	Закрепление отсутствует
6367	137621.77	324689.62	Аналитический метод	0.10	Закрепление отсутствует
6368	137621.37	324694.42	Аналитический метод	0.10	Закрепление отсутствует
6369	137623.59	324707.78	Аналитический метод	0.10	Закрепление отсутствует
6370	137617.29	324695.21	Аналитический метод	0.10	Закрепление отсутствует
6371	137617.79	324689.26	Аналитический метод	0.10	Закрепление отсутствует
6372	137618.48	324682.28	Аналитический метод	0.10	Закрепление отсутствует
6373	137619.74	324672.24	Аналитический метод	0.10	Закрепление отсутствует
6374	137620.84	324666.46	Аналитический метод	0.10	Закрепление отсутствует
6375	137622.26	324661.04	Аналитический метод	0.10	Закрепление отсутствует
6376	137623.96	324651.83	Аналитический метод	0.10	Закрепление отсутствует
6377	137627.21	324639.12	Аналитический метод	0.10	Закрепление отсутствует
6378	137628.70	324633.94	Аналитический метод	0.10	Закрепление отсутствует
6379	137631.40	324623.78	Аналитический метод	0.10	Закрепление отсутствует
6380	137633.56	324613.08	Аналитический метод	0.10	Закрепление отсутствует
6381	137631.17	324594.33	Аналитический метод	0.10	Закрепление отсутствует
6382	137632.55	324574.63	Аналитический метод	0.10	Закрепление отсутствует
6383	137632.54	324560.31	Аналитический метод	0.10	Закрепление отсутствует
6384	137635.83	324545.40	Аналитический метод	0.10	Закрепление отсутствует

2. Сведения о характерных точках границ объекта

Обозначение характерных точек границ	Координаты, м		Метод определения координат характерной точки	Средняя квадратическая погрешность положения характерной точки (Mt), м	Описание обозначения точки на местности (при наличии)
	X	Y			
1	2	3	4	5	6
6385	137642.00	324528.95	Аналитический метод	0.10	Закрепление отсутствует
6386	137642.40	324521.50	Аналитический метод	0.10	Закрепление отсутствует
6387	137642.52	324512.73	Аналитический метод	0.10	Закрепление отсутствует
6388	137642.60	324503.94	Аналитический метод	0.10	Закрепление отсутствует
6389	137642.21	324492.69	Аналитический метод	0.10	Закрепление отсутствует
6390	137642.67	324484.67	Аналитический метод	0.10	Закрепление отсутствует
6391	137643.69	324477.60	Аналитический метод	0.10	Закрепление отсутствует
6392	137644.98	324471.69	Аналитический метод	0.10	Закрепление отсутствует
6393	137650.06	324456.66	Аналитический метод	0.10	Закрепление отсутствует
6394	137655.13	324445.00	Аналитический метод	0.10	Закрепление отсутствует
6395	137661.25	324435.63	Аналитический метод	0.10	Закрепление отсутствует
6396	137666.36	324427.09	Аналитический метод	0.10	Закрепление отсутствует
6397	137671.98	324420.81	Аналитический метод	0.10	Закрепление отсутствует
6398	137677.11	324413.98	Аналитический метод	0.10	Закрепление отсутствует
6399	137684.50	324404.62	Аналитический метод	0.10	Закрепление отсутствует
6400	137694.85	324390.91	Аналитический метод	0.10	Закрепление отсутствует
6401	137703.43	324377.18	Аналитический метод	0.10	Закрепление отсутствует
6402	137708.83	324367.79	Аналитический метод	0.10	Закрепление отсутствует
6403	137714.42	324355.74	Аналитический метод	0.10	Закрепление отсутствует
6404	137721.24	324339.27	Аналитический метод	0.10	Закрепление отсутствует
6405	137726.00	324328.64	Аналитический метод	0.10	Закрепление отсутствует
6406	137733.28	324310.43	Аналитический метод	0.10	Закрепление отсутствует
6407	137737.00	324298.32	Аналитический метод	0.10	Закрепление отсутствует
6408	137742.02	324279.10	Аналитический метод	0.10	Закрепление отсутствует
6409	137743.57	324271.14	Аналитический метод	0.10	Закрепление отсутствует

2. Сведения о характерных точках границ объекта

Обозначение характерных точек границ	Координаты, м		Метод определения координат характерной точки	Средняя квадратическая погрешность положения характерной точки (Mt), м	Описание обозначения точки на местности (при наличии)
	X	Y			
1	2	3	4	5	6
6410	137744.99	324262.40	Аналитический метод	0.10	Закрепление отсутствует
6411	137748.08	324245.80	Аналитический метод	0.10	Закрепление отсутствует
6412	137750.62	324234.47	Аналитический метод	0.10	Закрепление отсутствует
6413	137754.47	324223.20	Аналитический метод	0.10	Закрепление отсутствует
6414	137761.28	324209.27	Аналитический метод	0.10	Закрепление отсутствует
6415	137764.97	324203.17	Аналитический метод	0.10	Закрепление отсутствует
6416	137772.23	324190.22	Аналитический метод	0.10	Закрепление отсутствует
6417	137777.48	324181.07	Аналитический метод	0.10	Закрепление отсутствует
6418	137780.41	324175.65	Аналитический метод	0.10	Закрепление отсутствует
6419	137785.09	324165.30	Аналитический метод	0.10	Закрепление отсутствует
6420	137789.87	324153.20	Аналитический метод	0.10	Закрепление отсутствует
6421	137793.21	324143.15	Аналитический метод	0.10	Закрепление отсутствует
6422	137796.68	324131.94	Аналитический метод	0.10	Закрепление отсутствует
6423	137799.46	324122.43	Аналитический метод	0.10	Закрепление отсутствует
6424	137804.33	324109.49	Аналитический метод	0.10	Закрепление отсутствует
6425	137810.84	324092.91	Аналитический метод	0.10	Закрепление отсутствует
6426	137815.92	324079.58	Аналитический метод	0.10	Закрепление отсутствует
6427	137820.07	324066.06	Аналитический метод	0.10	Закрепление отсутствует
6428	137825.06	324050.73	Аналитический метод	0.10	Закрепление отсутствует
6429	137829.72	324040.53	Аналитический метод	0.10	Закрепление отсутствует
6430	137834.57	324030.85	Аналитический метод	0.10	Закрепление отсутствует
6431	137840.46	324023.13	Аналитический метод	0.10	Закрепление отсутствует
6432	137846.46	324017.38	Аналитический метод	0.10	Закрепление отсутствует
6433	137858.28	324006.12	Аналитический метод	0.10	Закрепление отсутствует
6434	137864.95	323999.94	Аналитический метод	0.10	Закрепление отсутствует

2. Сведения о характерных точках границ объекта

Обозначение характерных точек границ	Координаты, м		Метод определения координат характерной точки	Средняя квадратическая погрешность положения характерной точки (Mt), м	Описание обозначения точки на местности (при наличии)
	X	Y			
1	2	3	4	5	6
6435	137872.23	323993.04	Аналитический метод	0.10	Закрепление отсутствует
6436	137879.83	323985.03	Аналитический метод	0.10	Закрепление отсутствует
6437	137884.68	323979.71	Аналитический метод	0.10	Закрепление отсутствует
6438	137897.80	323964.80	Аналитический метод	0.10	Закрепление отсутствует
6439	137907.19	323954.91	Аналитический метод	0.10	Закрепление отсутствует
6440	137919.80	323940.62	Аналитический метод	0.10	Закрепление отсутствует
6441	137926.20	323931.98	Аналитический метод	0.10	Закрепление отсутствует
6442	137932.64	323922.22	Аналитический метод	0.10	Закрепление отсутствует
6295	137945.33	323916.97	Аналитический метод	0.10	Закрепление отсутствует
6443	137613.21	324696.00	Аналитический метод	0.10	Закрепление отсутствует
6444	137619.68	324708.93	Аналитический метод	0.10	Закрепление отсутствует
6445	137619.99	324711.81	Аналитический метод	0.10	Закрепление отсутствует
6446	137622.65	324718.65	Аналитический метод	0.10	Закрепление отсутствует
6447	137626.01	324724.59	Аналитический метод	0.10	Закрепление отсутствует
6448	137650.88	324755.22	Аналитический метод	0.10	Закрепление отсутствует
6449	137662.72	324769.66	Аналитический метод	0.10	Закрепление отсутствует
6450	137677.50	324783.51	Аналитический метод	0.10	Закрепление отсутствует
6451	137704.44	324800.58	Аналитический метод	0.10	Закрепление отсутствует
6452	137714.57	324810.69	Аналитический метод	0.10	Закрепление отсутствует
6453	137728.82	324828.22	Аналитический метод	0.10	Закрепление отсутствует
6454	137733.41	324842.12	Аналитический метод	0.10	Закрепление отсутствует
6455	137739.62	324853.54	Аналитический метод	0.10	Закрепление отсутствует
6456	137744.00	324859.73	Аналитический метод	0.10	Закрепление отсутствует
6457	137748.86	324866.47	Аналитический метод	0.10	Закрепление отсутствует
6458	137753.87	324871.95	Аналитический метод	0.10	Закрепление отсутствует

2. Сведения о характерных точках границ объекта					
Обозначение характерных точек границ	**Координаты, м**		**Метод определения координат характерной точки**	**Средняя квадратическая погрешность положения характерной точки (Mt), м**	**Описание обозначения точки на местности (при наличии)**
	X	**Y**			
1	**2**	**3**	**4**	**5**	**6**
6459	137758.20	324876.76	Аналитический метод	0.10	Закрепление отсутствует
6460	137762.36	324880.04	Аналитический метод	0.10	Закрепление отсутствует
6461	137770.14	324884.57	Аналитический метод	0.10	Закрепление отсутствует
6462	137779.12	324884.97	Аналитический метод	0.10	Закрепление отсутствует
6463	137788.31	324884.82	Аналитический метод	0.10	Закрепление отсутствует
6464	137797.10	324884.74	Аналитический метод	0.10	Закрепление отсутствует
6465	137802.69	324884.97	Аналитический метод	0.10	Закрепление отсутствует
6466	137808.66	324886.91	Аналитический метод	0.10	Закрепление отсутствует
6467	137814.60	324890.57	Аналитический метод	0.10	Закрепление отсутствует
6468	137819.66	324894.08	Аналитический метод	0.10	Закрепление отсутствует
6469	137823.10	324897.81	Аналитический метод	0.10	Закрепление отсутствует
6470	137826.59	324907.55	Аналитический метод	0.10	Закрепление отсутствует
6471	137828.52	324914.34	Аналитический метод	0.10	Закрепление отсутствует
6472	137833.32	324933.49	Аналитический метод	0.10	Закрепление отсутствует
6473	137836.48	324947.31	Аналитический метод	0.10	Закрепление отсутствует
6474	137838.41	324954.02	Аналитический метод	0.10	Закрепление отсутствует
6475	137843.87	324966.92	Аналитический метод	0.10	Закрепление отсутствует
6476	137849.68	324978.20	Аналитический метод	0.10	Закрепление отсутствует
6477	137858.16	324992.21	Аналитический метод	0.10	Закрепление отсутствует
6478	137864.89	325007.76	Аналитический метод	0.10	Закрепление отсутствует
6479	137874.66	325034.26	Аналитический метод	0.10	Закрепление отсутствует
6480	137882.04	325057.18	Аналитический метод	0.10	Закрепление отсутствует
6481	137890.80	325079.89	Аналитический метод	0.10	Закрепление отсутствует
6482	137896.97	325093.97	Аналитический метод	0.10	Закрепление отсутствует
6483	137901.14	325102.69	Аналитический метод	0.10	Закрепление отсутствует

2. Сведения о характерных точках границ объекта

Обозначение характерных точек границ	Координаты, м		Метод определения координат характерной точки	Средняя квадратическая погрешность положения характерной точки (Mt), м	Описание обозначения точки на местности (при наличии)
	X	Y			
1	2	3	4	5	6
6484	137903.46	325108.91	Аналитический метод	0.10	Закрепление отсутствует
6485	137905.91	325116.28	Аналитический метод	0.10	Закрепление отсутствует
6486	137912.49	325136.35	Аналитический метод	0.10	Закрепление отсутствует
6487	137916.08	325148.75	Аналитический метод	0.10	Закрепление отсутствует
6488	137919.52	325155.49	Аналитический метод	0.10	Закрепление отсутствует
6489	137922.89	325159.01	Аналитический метод	0.10	Закрепление отсутствует
6490	137926.37	325159.88	Аналитический метод	0.10	Закрепление отсутствует
6491	137929.64	325159.03	Аналитический метод	0.10	Закрепление отсутствует
6492	137934.44	325155.51	Аналитический метод	0.10	Закрепление отсутствует
6493	137941.48	325146.96	Аналитический метод	0.10	Закрепление отсутствует
6494	137948.92	325136.30	Аналитический метод	0.10	Закрепление отсутствует
6495	137962.83	325117.82	Аналитический метод	0.10	Закрепление отсутствует
6496	137985.00	325079.06	Аналитический метод	0.10	Закрепление отсутствует
6497	137993.45	325070.85	Аналитический метод	0.10	Закрепление отсутствует
6498	138006.22	325060.13	Аналитический метод	0.10	Закрепление отсутствует
6499	138032.01	325043.01	Аналитический метод	0.10	Закрепление отсутствует
6500	138055.61	325027.24	Аналитический метод	0.10	Закрепление отсутствует
6501	138076.26	325014.87	Аналитический метод	0.10	Закрепление отсутствует
6502	138084.38	325009.51	Аналитический метод	0.10	Закрепление отсутствует
6503	138098.06	325000.86	Аналитический метод	0.10	Закрепление отсутствует
6504	138115.08	324989.01	Аналитический метод	0.10	Закрепление отсутствует
6505	138138.41	324971.53	Аналитический метод	0.10	Закрепление отсутствует
6506	138159.35	324955.36	Аналитический метод	0.10	Закрепление отсутствует
6507	138170.90	324945.94	Аналитический метод	0.10	Закрепление отсутствует
6508	138191.71	324932.28	Аналитический метод	0.10	Закрепление отсутствует

2. Сведения о характерных точках границ объекта

Обозначение характерных точек границ	Координаты, м		Метод определения координат характерной точки	Средняя квадратическая погрешность положения характерной точки (Mt), м	Описание обозначения точки на местности (при наличии)
	X	Y			
1	2	3	4	5	6
6509	138212.00	324918.11	Аналитический метод	0.10	Закрепление отсутствует
6510	138232.15	324902.00	Аналитический метод	0.10	Закрепление отсутствует
6511	138246.63	324892.84	Аналитический метод	0.10	Закрепление отсутствует
6512	138262.11	324882.17	Аналитический метод	0.10	Закрепление отсутствует
6513	138277.15	324871.50	Аналитический метод	0.10	Закрепление отсутствует
6514	138296.24	324859.42	Аналитический метод	0.10	Закрепление отсутствует
6515	138315.97	324847.40	Аналитический метод	0.10	Закрепление отсутствует
6516	138331.01	324837.95	Аналитический метод	0.10	Закрепление отсутствует
6517	138347.21	324827.03	Аналитический метод	0.10	Закрепление отсутствует
6518	138367.96	324812.90	Аналитический метод	0.10	Закрепление отсутствует
6519	138383.96	324801.33	Аналитический метод	0.10	Закрепление отсутствует
6520	138400.99	324788.67	Аналитический метод	0.10	Закрепление отсутствует
6521	138418.23	324778.51	Аналитический метод	0.10	Закрепление отсутствует
6522	138437.63	324767.46	Аналитический метод	0.10	Закрепление отсутствует
6523	138453.56	324756.54	Аналитический метод	0.10	Закрепление отсутствует
6524	138470.46	324744.20	Аналитический метод	0.10	Закрепление отсутствует
6525	138498.21	324724.15	Аналитический метод	0.10	Закрепление отсутствует
6526	138528.42	324702.42	Аналитический метод	0.10	Закрепление отсутствует
6527	138551.56	324686.46	Аналитический метод	0.10	Закрепление отсутствует
6528	138572.13	324672.42	Аналитический метод	0.10	Закрепление отсутствует
6529	138596.85	324654.68	Аналитический метод	0.10	Закрепление отсутствует
6530	138612.93	324643.08	Аналитический метод	0.10	Закрепление отсутствует
6531	138627.14	324632.77	Аналитический метод	0.10	Закрепление отсутствует
6532	138639.11	324622.02	Аналитический метод	0.10	Закрепление отсутствует
6533	138648.85	324610.69	Аналитический метод	0.10	Закрепление отсутствует

2. Сведения о характерных точках границ объекта

Обозначение характерных точек границ	Координаты, м		Метод определения координат характерной точки	Средняя квадратическая погрешность положения характерной точки (Mt), м	Описание обозначения точки на местности (при наличии)
	X	Y			
1	2	3	4	5	6
6534	138654.93	324602.05	Аналитический метод	0.10	Закрепление отсутствует
6535	138661.58	324592.32	Аналитический метод	0.10	Закрепление отсутствует
6536	138669.21	324579.70	Аналитический метод	0.10	Закрепление отсутствует
6537	138678.37	324565.15	Аналитический метод	0.10	Закрепление отсутствует
6538	138685.55	324553.23	Аналитический метод	0.10	Закрепление отсутствует
6539	138689.91	324544.58	Аналитический метод	0.10	Закрепление отсутствует
6540	138696.79	324534.55	Аналитический метод	0.10	Закрепление отсутствует
6541	138702.49	324528.27	Аналитический метод	0.10	Закрепление отсутствует
6542	138709.29	324519.56	Аналитический метод	0.10	Закрепление отсутствует
6543	138715.81	324510.21	Аналитический метод	0.10	Закрепление отсутствует
6544	138724.23	324499.74	Аналитический метод	0.10	Закрепление отсутствует
6545	138731.36	324492.48	Аналитический метод	0.10	Закрепление отсутствует
6546	138738.40	324488.15	Аналитический метод	0.10	Закрепление отсутствует
6547	138748.30	324485.36	Аналитический метод	0.10	Закрепление отсутствует
6548	138794.11	324465.97	Аналитический метод	0.10	Закрепление отсутствует
6549	138805.66	324458.76	Аналитический метод	0.10	Закрепление отсутствует
6550	138813.07	324453.04	Аналитический метод	0.10	Закрепление отсутствует
6551	138815.96	324449.68	Аналитический метод	0.10	Закрепление отсутствует
6552	138817.36	324446.57	Аналитический метод	0.10	Закрепление отсутствует
6553	138817.83	324442.69	Аналитический метод	0.10	Закрепление отсутствует
6554	138818.38	324438.25	Аналитический метод	0.10	Закрепление отсутствует
6555	138819.73	324427.97	Аналитический метод	0.10	Закрепление отсутствует
6556	138821.36	324420.53	Аналитический метод	0.10	Закрепление отсутствует
6557	138826.77	324409.69	Аналитический метод	0.10	Закрепление отсутствует
6558	138835.38	324399.46	Аналитический метод	0.10	Закрепление отсутствует

2. Сведения о характерных точках границ объекта

Обозначение характерных точек границ	Координаты, м		Метод определения координат характерной точки	Средняя квадратическая погрешность положения характерной точки (Mt), м	Описание обозначения точки на местности (при наличии)
	X	Y			
1	2	3	4	5	6
6559	138852.59	324383.48	Аналитический метод	0.10	Закрепление отсутствует
6560	138865.19	324373.45	Аналитический метод	0.10	Закрепление отсутствует
6561	138872.81	324368.17	Аналитический метод	0.10	Закрепление отсутствует
6562	138888.38	324362.14	Аналитический метод	0.10	Закрепление отсутствует
6563	138895.56	324359.35	Аналитический метод	0.10	Закрепление отсутствует
6564	138901.52	324355.87	Аналитический метод	0.10	Закрепление отсутствует
6565	138917.76	324341.48	Аналитический метод	0.10	Закрепление отсутствует
6566	138925.75	324335.57	Аналитический метод	0.10	Закрепление отсутствует
6567	138934.84	324328.86	Аналитический метод	0.10	Закрепление отсутствует
6568	138942.51	324322.14	Аналитический метод	0.10	Закрепление отсутствует
6569	138956.15	324313.81	Аналитический метод	0.10	Закрепление отсутствует
6570	138980.23	324299.72	Аналитический метод	0.10	Закрепление отсутствует
6571	138996.80	324290.78	Аналитический метод	0.10	Закрепление отсутствует
6572	139008.15	324287.09	Аналитический метод	0.10	Закрепление отсутствует
6573	139022.50	324283.29	Аналитический метод	0.10	Закрепление отсутствует
6574	139046.18	324273.99	Аналитический метод	0.10	Закрепление отсутствует
6575	139052.71	324270.87	Аналитический метод	0.10	Закрепление отсутствует
6576	139073.95	324264.77	Аналитический метод	0.10	Закрепление отсутствует
6577	139081.46	324263.77	Аналитический метод	0.10	Закрепление отсутствует
6578	139086.96	324264.12	Аналитический метод	0.10	Закрепление отсутствует
6579	139098.23	324265.77	Аналитический метод	0.10	Закрепление отсутствует
6580	139107.99	324265.29	Аналитический метод	0.10	Закрепление отсутствует
6581	139115.54	324263.09	Аналитический метод	0.10	Закрепление отсутствует
6582	139123.03	324259.90	Аналитический метод	0.10	Закрепление отсутствует
6583	139132.41	324255.91	Аналитический метод	0.10	Закрепление отсутствует

2. Сведения о характерных точках границ объекта

Обозначение характерных точек границ	Координаты, м		Метод определения координат характерной точки	Средняя квадратическая погрешность положения характерной точки (Mt), м	Описание обозначения точки на местности (при наличии)
	X	Y			
1	2	3	4	5	6
6584	139150.03	324251.25	Аналитический метод	0.10	Закрепление отсутствует
6585	139169.41	324246.40	Аналитический метод	0.10	Закрепление отсутствует
6586	139190.69	324240.88	Аналитический метод	0.10	Закрепление отсутствует
6587	139208.66	324236.22	Аналитический метод	0.10	Закрепление отсутствует
6588	139222.89	324232.67	Аналитический метод	0.10	Закрепление отсутствует
6589	139229.26	324230.34	Аналитический метод	0.10	Закрепление отсутствует
6590	139243.27	324225.73	Аналитический метод	0.10	Закрепление отсутствует
6591	139257.18	324222.73	Аналитический метод	0.10	Закрепление отсутствует
6592	139265.87	324220.55	Аналитический метод	0.10	Закрепление отсутствует
6593	139278.32	324215.17	Аналитический метод	0.10	Закрепление отсутствует
6594	139295.07	324208.10	Аналитический метод	0.10	Закрепление отсутствует
6595	139310.07	324202.98	Аналитический метод	0.10	Закрепление отсутствует
6596	139326.11	324196.05	Аналитический метод	0.10	Закрепление отсутствует
6597	139339.89	324190.38	Аналитический метод	0.10	Закрепление отсутствует
6598	139356.67	324183.23	Аналитический метод	0.10	Закрепление отсутствует
6599	139373.46	324176.90	Аналитический метод	0.10	Закрепление отсутствует
6600	139394.64	324169.84	Аналитический метод	0.10	Закрепление отсутствует
6601	139424.03	324163.42	Аналитический метод	0.10	Закрепление отсутствует
6602	139438.47	324156.46	Аналитический метод	0.10	Закрепление отсутствует
6603	139455.83	324151.96	Аналитический метод	0.10	Закрепление отсутствует
6604	139468.26	324148.82	Аналитический метод	0.10	Закрепление отсутствует
6605	139480.77	324145.16	Аналитический метод	0.10	Закрепление отсутствует
6606	139494.25	324140.67	Аналитический метод	0.10	Закрепление отсутствует
6607	139509.62	324136.06	Аналитический метод	0.10	Закрепление отсутствует
6608	139515.87	324134.83	Аналитический метод	0.10	Закрепление отсутствует

2. Сведения о характерных точках границ объекта

Обозначение характерных точек границ	Координаты, м		Метод определения координат характерной точки	Средняя квадратическая погрешность положения характерной точки (Mt), м	Описание обозначения точки на местности (при наличии)
	X	Y			
1	2	3	4	5	6
6609	139526.60	324135.07	Аналитический метод	0.10	Закрепление отсутствует
6610	139561.99	324123.75	Аналитический метод	0.10	Закрепление отсутствует
6611	139572.10	324115.41	Аналитический метод	0.10	Закрепление отсутствует
6612	139583.43	324107.97	Аналитический метод	0.10	Закрепление отсутствует
6613	139593.91	324102.23	Аналитический метод	0.10	Закрепление отсутствует
6614	139615.21	324090.76	Аналитический метод	0.10	Закрепление отсутствует
6615	139642.36	324076.19	Аналитический метод	0.10	Закрепление отсутствует
6616	139665.67	324063.49	Аналитический метод	0.10	Закрепление отсутствует
6617	139685.52	324051.23	Аналитический метод	0.10	Закрепление отсутствует
6618	139696.24	324042.91	Аналитический метод	0.10	Закрепление отсутствует
6619	139706.26	324035.60	Аналитический метод	0.10	Закрепление отсутствует
6620	139717.78	324029.42	Аналитический метод	0.10	Закрепление отсутствует
6621	139733.64	324024.31	Аналитический метод	0.10	Закрепление отсутствует
6622	139752.54	324016.94	Аналитический метод	0.10	Закрепление отсутствует
6623	139773.95	324005.30	Аналитический метод	0.10	Закрепление отсутствует
6624	139795.94	323993.42	Аналитический метод	0.10	Закрепление отсутствует
6625	139823.77	323980.80	Аналитический метод	0.10	Закрепление отсутствует
6626	139843.44	323974.75	Аналитический метод	0.10	Закрепление отсутствует
6627	139855.07	323972.53	Аналитический метод	0.10	Закрепление отсутствует
6628	139868.12	323971.22	Аналитический метод	0.10	Закрепление отсутствует
6629	139883.25	323970.37	Аналитический метод	0.10	Закрепление отсутствует
6630	139895.50	323970.46	Аналитический метод	0.10	Закрепление отсутствует
6631	139915.35	323971.38	Аналитический метод	0.10	Закрепление отсутствует
6632	139929.57	323970.87	Аналитический метод	0.10	Закрепление отсутствует
6633	139941.68	323968.93	Аналитический метод	0.10	Закрепление отсутствует

2. Сведения о характерных точках границ объекта

Обозначение характерных точек границ	Координаты, м		Метод определения координат характерной точки	Средняя квадратическая погрешность положения характерной точки (Mt), м	Описание обозначения точки на местности (при наличии)
	X	Y			
1	2	3	4	5	6
6634	139956.16	323964.04	Аналитический метод	0.10	Закрепление отсутствует
6635	139970.22	323955.58	Аналитический метод	0.10	Закрепление отсутствует
6636	139980.79	323946.93	Аналитический метод	0.10	Закрепление отсутствует
6637	139995.21	323944.64	Аналитический метод	0.10	Закрепление отсутствует
6638	139982.48	323950.71	Аналитический метод	0.10	Закрепление отсутствует
6639	139972.53	323958.86	Аналитический метод	0.10	Закрепление отсутствует
6640	139957.86	323967.69	Аналитический метод	0.10	Закрепление отсутствует
6641	139942.64	323972.83	Аналитический метод	0.10	Закрепление отсутствует
6642	139929.95	323974.86	Аналитический метод	0.10	Закрепление отсутствует
6643	139915.33	323975.38	Аналитический метод	0.10	Закрепление отсутствует
6644	139895.39	323974.46	Аналитический метод	0.10	Закрепление отсутствует
6645	139883.35	323974.37	Аналитический метод	0.10	Закрепление отсутствует
6646	139868.43	323975.21	Аналитический метод	0.10	Закрепление отсутствует
6647	139855.64	323976.49	Аналитический метод	0.10	Закрепление отсутствует
6648	139844.41	323978.64	Аналитический метод	0.10	Закрепление отсутствует
6649	139825.19	323984.55	Аналитический метод	0.10	Закрепление отсутствует
6650	139797.71	323997.01	Аналитический метод	0.10	Закрепление отсутствует
6651	139775.86	324008.81	Аналитический метод	0.10	Закрепление отсутствует
6652	139754.23	324020.57	Аналитический метод	0.10	Закрепление отсутствует
6653	139734.98	324028.08	Аналитический метод	0.10	Закрепление отсутствует
6654	139719.35	324033.12	Аналитический метод	0.10	Закрепление отсутствует
6655	139708.39	324039.00	Аналитический метод	0.10	Закрепление отсутствует
6656	139698.65	324046.11	Аналитический метод	0.10	Закрепление отсутствует
6657	139687.81	324054.52	Аналитический метод	0.10	Закрепление отсутствует
6658	139667.68	324066.96	Аналитический метод	0.10	Закрепление отсутствует

2. Сведения о характерных точках границ объекта

Обозначение характерных точек границ	Координаты, м		Метод определения координат характерной точки	Средняя квадратическая погрешность положения характерной точки (Mt), м	Описание обозначения точки на местности (при наличии)
	X	Y			
1	2	3	4	5	6
6659	139644.27	324079.71	Аналитический метод	0.10	Закрепление отсутствует
6660	139617.10	324094.28	Аналитический метод	0.10	Закрепление отсутствует
6661	139595.82	324105.74	Аналитический метод	0.10	Закрепление отсутствует
6662	139585.49	324111.40	Аналитический метод	0.10	Закрепление отсутствует
6663	139574.48	324118.64	Аналитический метод	0.10	Закрепление отсутствует
6664	139563.95	324127.33	Аналитический метод	0.10	Закрепление отсутствует
6665	139527.17	324139.09	Аналитический метод	0.10	Закрепление отсутствует
6666	139516.21	324138.83	Аналитический метод	0.10	Закрепление отсутствует
6667	139510.58	324139.95	Аналитический метод	0.10	Закрепление отсутствует
6668	139495.46	324144.49	Аналитический метод	0.10	Закрепление отсутствует
6669	139481.96	324148.98	Аналитический метод	0.10	Закрепление отсутствует
6670	139469.31	324152.68	Аналитический метод	0.10	Закрепление отсутствует
6671	139456.82	324155.84	Аналитический метод	0.10	Закрепление отсутствует
6672	139439.85	324160.24	Аналитический метод	0.10	Закрепление отсутствует
6673	139425.35	324167.22	Аналитический метод	0.10	Закрепление отсутствует
6674	139395.70	324173.70	Аналитический метод	0.10	Закрепление отсутствует
6675	139374.80	324180.67	Аналитический метод	0.10	Закрепление отсутствует
6676	139358.16	324186.94	Аналитический метод	0.10	Закрепление отсутствует
6677	139341.43	324194.07	Аналитический метод	0.10	Закрепление отсутствует
6678	139327.67	324199.74	Аналитический метод	0.10	Закрепление отсутствует
6679	139311.51	324206.71	Аналитический метод	0.10	Закрепление отсутствует
6680	139296.50	324211.84	Аналитический метод	0.10	Закрепление отсутствует
6681	139279.89	324218.85	Аналитический метод	0.10	Закрепление отсутствует
6682	139267.16	324224.35	Аналитический метод	0.10	Закрепление отсутствует
6683	139258.09	324226.62	Аналитический метод	0.10	Закрепление отсутствует

2. Сведения о характерных точках границ объекта

Обозначение характерных точек границ	Координаты, м		Метод определения координат характерной точки	Средняя квадратическая погрешность положения характерной точки (Mt), м	Описание обозначения точки на местности (при наличии)
	X	Y			
1	2	3	4	5	6
6684	139244.32	324229.60	Аналитический метод	0.10	Закрепление отсутствует
6685	139230.57	324234.12	Аналитический метод	0.10	Закрепление отсутствует
6686	139224.06	324236.50	Аналитический метод	0.10	Закрепление отсутствует
6687	139209.65	324240.10	Аналитический метод	0.10	Закрепление отсутствует
6688	139191.69	324244.76	Аналитический метод	0.10	Закрепление отсутствует
6689	139170.40	324250.28	Аналитический метод	0.10	Закрепление отсутствует
6690	139151.03	324255.12	Аналитический метод	0.10	Закрепление отсутствует
6691	139133.71	324259.71	Аналитический метод	0.10	Закрепление отсутствует
6692	139124.60	324263.58	Аналитический метод	0.10	Закрепление отсутствует
6693	139116.88	324266.87	Аналитический метод	0.10	Закрепление отсутствует
6694	139108.65	324269.26	Аналитический метод	0.10	Закрепление отсутствует
6695	139098.04	324269.78	Аналитический метод	0.10	Закрепление отсутствует
6696	139086.54	324268.11	Аналитический метод	0.10	Закрепление отсутствует
6697	139081.60	324267.79	Аналитический метод	0.10	Закрепление отсутствует
6698	139074.77	324268.70	Аналитический метод	0.10	Закрепление отсутствует
6699	139054.13	324274.63	Аналитический метод	0.10	Закрепление отсутствует
6700	139047.77	324277.66	Аналитический метод	0.10	Закрепление отсутствует
6701	139023.74	324287.09	Аналитический метод	0.10	Закрепление отсутствует
6702	139009.28	324290.93	Аналитический метод	0.10	Закрепление отсутствует
6703	138998.38	324294.47	Аналитический метод	0.10	Закрепление отсутствует
6704	138982.19	324303.21	Аналитический метод	0.10	Закрепление отсутствует
6705	138958.21	324317.24	Аналитический метод	0.10	Закрепление отсутствует
6706	138944.88	324325.38	Аналитический метод	0.10	Закрепление отсутствует
6707	138937.35	324331.98	Аналитический метод	0.10	Закрепление отсутствует
6708	138928.12	324338.78	Аналитический метод	0.10	Закрепление отсутствует

2. Сведения о характерных точках границ объекта

Обозначение характерных точек границ	Координаты, м		Метод определения координат характерной точки	Средняя квадратическая погрешность положения характерной точки (Mt), м	Описание обозначения точки на местности (при наличии)
	X	Y			
1	2	3	4	5	6
6709	138920.28	324344.59	Аналитический метод	0.10	Закрепление отсутствует
6710	138903.88	324359.12	Аналитический метод	0.10	Закрепление отсутствует
6711	138897.31	324362.96	Аналитический метод	0.10	Закрепление отсутствует
6712	138889.83	324365.87	Аналитический метод	0.10	Закрепление отсутствует
6713	138874.70	324371.73	Аналитический метод	0.10	Закрепление отсутствует
6714	138867.58	324376.67	Аналитический метод	0.10	Закрепление отсутствует
6715	138855.20	324386.52	Аналитический метод	0.10	Закрепление отсутствует
6716	138838.28	324402.22	Аналитический метод	0.10	Закрепление отсутствует
6717	138830.14	324411.90	Аналитический метод	0.10	Закрепление отсутствует
6718	138825.16	324421.87	Аналитический метод	0.10	Закрепление отсутствует
6719	138823.67	324428.66	Аналитический метод	0.10	Закрепление отсутствует
6720	138822.35	324438.76	Аналитический метод	0.10	Закрепление отсутствует
6721	138821.80	324443.18	Аналитический метод	0.10	Закрепление отсутствует
6722	138821.26	324447.66	Аналитический метод	0.10	Закрепление отсутствует
6723	138819.37	324451.85	Аналитический метод	0.10	Закрепление отсутствует
6724	138815.84	324455.96	Аналитический метод	0.10	Закрепление отсутствует
6725	138807.94	324462.05	Аналитический метод	0.10	Закрепление отсутствует
6726	138795.96	324469.54	Аналитический метод	0.10	Закрепление отсутствует
6727	138749.62	324489.14	Аналитический метод	0.10	Закрепление отсутствует
6728	138740.02	324491.85	Аналитический метод	0.10	Закрепление отсутствует
6729	138733.87	324495.63	Аналитический метод	0.10	Закрепление отсутствует
6730	138727.22	324502.40	Аналитический метод	0.10	Закрепление отсутствует
6731	138719.01	324512.61	Аналитический метод	0.10	Закрепление отсутствует
6732	138712.50	324521.94	Аналитический метод	0.10	Закрепление отсутствует
6733	138705.55	324530.85	Аналитический метод	0.10	Закрепление отсутствует

2. Сведения о характерных точках границ объекта					
Обозначение характерных точек границ	**Координаты, м**		**Метод определения координат характерной точки**	**Средняя квадратическая погрешность положения характерной точки (Mt), м**	**Описание обозначения точки на местности (при наличии)**
	X	**Y**			
1	**2**	**3**	**4**	**5**	**6**
6734	138699.93	324537.04	Аналитический метод	0.10	Закрепление отсутствует
6735	138693.36	324546.62	Аналитический метод	0.10	Закрепление отсутствует
6736	138689.06	324555.17	Аналитический метод	0.10	Закрепление отсутствует
6737	138681.78	324567.25	Аналитический метод	0.10	Закрепление отсутствует
6738	138672.61	324581.80	Аналитический метод	0.10	Закрепление отсутствует
6739	138664.95	324594.49	Аналитический метод	0.10	Закрепление отсутствует
6740	138658.22	324604.33	Аналитический метод	0.10	Закрепление отсутствует
6741	138652.01	324613.15	Аналитический метод	0.10	Закрепление отсутствует
6742	138641.98	324624.82	Аналитический метод	0.10	Закрепление отсутствует
6743	138629.66	324635.88	Аналитический метод	0.10	Закрепление отсутствует
6744	138615.27	324646.32	Аналитический метод	0.10	Закрепление отсутствует
6745	138599.19	324657.93	Аналитический метод	0.10	Закрепление отсутствует
6746	138574.42	324675.70	Аналитический метод	0.10	Закрепление отсутствует
6747	138553.82	324689.76	Аналитический метод	0.10	Закрепление отсутствует
6748	138530.73	324705.69	Аналитический метод	0.10	Закрепление отсутствует
6749	138500.55	324727.39	Аналитический метод	0.10	Закрепление отсутствует
6750	138472.82	324747.43	Аналитический метод	0.10	Закрепление отсутствует
6751	138455.87	324759.81	Аналитический метод	0.10	Закрепление отсутствует
6752	138439.75	324770.85	Аналитический метод	0.10	Закрепление отсутствует
6753	138420.23	324781.97	Аналитический метод	0.10	Закрепление отсутствует
6754	138403.21	324792.00	Аналитический метод	0.10	Закрепление отсутствует
6755	138386.32	324804.56	Аналитический метод	0.10	Закрепление отсутствует
6756	138370.25	324816.17	Аналитический метод	0.10	Закрепление отсутствует
6757	138349.46	324830.34	Аналитический метод	0.10	Закрепление отсутствует
6758	138333.19	324841.31	Аналитический метод	0.10	Закрепление отсутствует

2. Сведения о характерных точках границ объекта					
Обозначение характерных точек границ	**Координаты, м**		**Метод определения координат характерной точки**	**Средняя квадратическая погрешность положения характерной точки (Mt), м**	**Описание обозначения точки на местности (при наличии)**
	X	**Y**			
1	**2**	**3**	**4**	**5**	**6**
6759	138318.07	324850.80	Аналитический метод	0.10	Закрепление отсутствует
6760	138298.35	324862.82	Аналитический метод	0.10	Закрепление отсутствует
6761	138279.38	324874.83	Аналитический метод	0.10	Закрепление отсутствует
6762	138264.40	324885.45	Аналитический метод	0.10	Закрепление отсутствует
6763	138248.83	324896.18	Аналитический метод	0.10	Закрепление отсутствует
6764	138234.48	324905.26	Аналитический метод	0.10	Закрепление отсутствует
6765	138214.40	324921.31	Аналитический метод	0.10	Закрепление отсутствует
6766	138193.96	324935.59	Аналитический метод	0.10	Закрепление отсутствует
6767	138173.27	324949.17	Аналитический метод	0.10	Закрепление отсутствует
6768	138161.83	324958.49	Аналитический метод	0.10	Закрепление отсутствует
6769	138140.83	324974.71	Аналитический метод	0.10	Закрепление отсутствует
6770	138117.42	324992.25	Аналитический метод	0.10	Закрепление отсутствует
6771	138100.27	325004.20	Аналитический метод	0.10	Закрепление отсутствует
6772	138086.55	325012.87	Аналитический метод	0.10	Закрепление отсутствует
6773	138078.39	325018.25	Аналитический метод	0.10	Закрепление отсутствует
6774	138057.75	325030.62	Аналитический метод	0.10	Закрепление отсутствует
6775	138034.22	325046.34	Аналитический метод	0.10	Закрепление отсутствует
6776	138008.62	325063.33	Аналитический метод	0.10	Закрепление отсутствует
6777	137996.14	325073.82	Аналитический метод	0.10	Закрепление отсутствует
6778	137988.19	325081.54	Аналитический метод	0.10	Закрепление отсутствует
6779	137966.17	325120.02	Аналитический метод	0.10	Закрепление отсутствует
6780	137952.16	325138.65	Аналитический метод	0.10	Закрепление отсутствует
6781	137944.67	325149.38	Аналитический метод	0.10	Закрепление отсутствует
6782	137937.21	325158.45	Аналитический метод	0.10	Закрепление отсутствует
6783	137931.38	325162.70	Аналитический метод	0.10	Закрепление отсутствует

2. Сведения о характерных точках границ объекта					
Обозначение характерных точек границ	**Координаты, м**		**Метод определения координат характерной точки**	**Средняя квадратическая погрешность положения характерной точки (Mt), м**	**Описание обозначения точки на местности (при наличии)**
	X	**Y**			
1	**2**	**3**	**4**	**5**	**6**
6784	137926.40	325164.01	Аналитический метод	0.10	Закрепление отсутствует
6785	137920.81	325162.61	Аналитический метод	0.10	Закрепление отсутствует
6786	137916.22	325157.83	Аналитический метод	0.10	Закрепление отсутствует
6787	137912.35	325150.22	Аналитический метод	0.10	Закрепление отсутствует
6788	137908.67	325137.53	Аналитический метод	0.10	Закрепление отсутствует
6789	137902.11	325117.54	Аналитический метод	0.10	Закрепление отсутствует
6790	137899.68	325110.24	Аналитический метод	0.10	Закрепление отсутствует
6791	137897.45	325104.25	Аналитический метод	0.10	Закрепление отсутствует
6792	137893.33	325095.64	Аналитический метод	0.10	Закрепление отсутствует
6793	137887.10	325081.41	Аналитический метод	0.10	Закрепление отсутствует
6794	137878.27	325058.51	Аналитический метод	0.10	Закрепление отсутствует
6795	137870.88	325035.57	Аналитический метод	0.10	Закрепление отсутствует
6796	137861.17	325009.25	Аналитический метод	0.10	Закрепление отсутствует
6797	137854.59	324994.05	Аналитический метод	0.10	Закрепление отсутствует
6798	137846.19	324980.15	Аналитический метод	0.10	Закрепление отсутствует
6799	137840.24	324968.62	Аналитический метод	0.10	Закрепление отсутствует
6800	137834.64	324955.36	Аналитический метод	0.10	Закрепление отсутствует
6801	137832.60	324948.31	Аналитический метод	0.10	Закрепление отсутствует
6802	137829.43	324934.43	Аналитический метод	0.10	Закрепление отсутствует
6803	137824.65	324915.38	Аналитический метод	0.10	Закрепление отсутствует
6804	137822.78	324908.77	Аналитический метод	0.10	Закрепление отсутствует
6805	137819.60	324899.93	Аналитический метод	0.10	Закрепление отсутствует
6806	137817.01	324897.11	Аналитический метод	0.10	Закрепление отсутствует
6807	137812.41	324893.91	Аналитический метод	0.10	Закрепление отсутствует
6808	137806.97	324890.57	Аналитический метод	0.10	Закрепление отсутствует

2. Сведения о характерных точках границ объекта

Обозначение характерных точек границ	Координаты, м		Метод определения координат характерной точки	Средняя квадратическая погрешность положения характерной точки (Mt), м	Описание обозначения точки на местности (при наличии)
	X	Y			
1	2	3	4	5	6
6809	137801.98	324888.94	Аналитический метод	0.10	Закрепление отсутствует
6810	137797.04	324888.74	Аналитический метод	0.10	Закрепление отсутствует
6811	137788.36	324888.81	Аналитический метод	0.10	Закрепление отсутствует
6812	137779.06	324888.97	Аналитический метод	0.10	Закрепление отсутствует
6813	137768.98	324888.52	Аналитический метод	0.10	Закрепление отсутствует
6814	137760.10	324883.36	Аналитический метод	0.10	Закрепление отсутствует
6815	137755.45	324879.69	Аналитический метод	0.10	Закрепление отсутствует
6816	137750.90	324874.64	Аналитический метод	0.10	Закрепление отсутствует
6817	137745.75	324869.00	Аналитический метод	0.10	Закрепление отсутствует
6818	137740.75	324862.06	Аналитический метод	0.10	Закрепление отсутствует
6819	137736.21	324855.65	Аналитический метод	0.10	Закрепление отсутствует
6820	137730.00	324844.22	Аналитический метод	0.10	Закрепление отсутствует
6821	137725.71	324836.73	Аналитический метод	0.10	Закрепление отсутствует
6822	137721.08	324828.00	Аналитический метод	0.10	Закрепление отсутствует
6823	137715.58	324820.18	Аналитический метод	0.10	Закрепление отсутствует
6824	137710.80	324813.99	Аналитический метод	0.10	Закрепление отсутствует
6825	137705.62	324808.83	Аналитический метод	0.10	Закрепление отсутствует
6826	137701.21	324804.41	Аналитический метод	0.10	Закрепление отсутствует
6827	137693.82	324799.36	Аналитический метод	0.10	Закрепление отсутствует
6828	137687.69	324795.50	Аналитический метод	0.10	Закрепление отсутствует
6829	137680.25	324791.20	Аналитический метод	0.10	Закрепление отсутствует
6830	137674.37	324787.45	Аналитический метод	0.10	Закрепление отсутствует
6831	137666.84	324780.15	Аналитический метод	0.10	Закрепление отсутствует
6832	137659.35	324773.35	Аналитический метод	0.10	Закрепление отсутствует
6833	137651.54	324765.48	Аналитический метод	0.10	Закрепление отсутствует

2. Сведения о характерных точках границ объекта

Обозначение характерных точек границ	Координаты, м		Метод определения координат характерной точки	Средняя квадратическая погрешность положения характерной точки (Mt), м	Описание обозначения точки на местности (при наличии)
	X	Y			
1	2	3	4	5	6
6834	137646.69	324757.97	Аналитический метод	0.10	Закрепление отсутствует
6835	137641.33	324750.89	Аналитический метод	0.10	Закрепление отсутствует
6836	137637.04	324746.06	Аналитический метод	0.10	Закрепление отсутствует
6837	137632.02	324740.45	Аналитический метод	0.10	Закрепление отсутствует
6838	137627.07	324734.35	Аналитический метод	0.10	Закрепление отсутствует
6839	137621.86	324727.37	Аналитический метод	0.10	Закрепление отсутствует
6840	137619.11	324722.83	Аналитический метод	0.10	Закрепление отсутствует
6841	137617.18	324718.76	Аналитический метод	0.10	Закрепление отсутствует
6842	137615.07	324712.90	Аналитический метод	0.10	Закрепление отсутствует
6843	137614.51	324707.53	Аналитический метод	0.10	Закрепление отсутствует
6443	137613.21	324696.00	Аналитический метод	0.10	Закрепление отсутствует
6844	143288.79	318603.60	Аналитический метод	0.10	Закрепление отсутствует
6845	143287.67	318602.20	Аналитический метод	0.10	Закрепление отсутствует
6846	143286.49	318600.84	Аналитический метод	0.10	Закрепление отсутствует
6847	143284.21	318579.49	Аналитический метод	0.10	Закрепление отсутствует
6848	143263.81	318570.45	Аналитический метод	0.10	Закрепление отсутствует
6849	143250.90	318579.87	Аналитический метод	0.10	Закрепление отсутствует
6850	143247.95	318579.54	Аналитический метод	0.10	Закрепление отсутствует
6851	143263.57	318568.16	Аналитический метод	0.10	Закрепление отсутствует
6852	143286.07	318578.13	Аналитический метод	0.10	Закрепление отсутствует
6844	143288.79	318603.60	Аналитический метод	0.10	Закрепление отсутствует
6853	136664.72	321724.96	Аналитический метод	0.10	Закрепление отсутствует
6854	136661.99	321726.19	Аналитический метод	0.10	Закрепление отсутствует
6855	136657.20	321730.32	Аналитический метод	0.10	Закрепление отсутствует
6856	136653.75	321734.89	Аналитический метод	0.10	Закрепление отсутствует

2. Сведения о характерных точках границ объекта

Обозначение характерных точек границ	Координаты, м		Метод определения координат характерной точки	Средняя квадратическая погрешность положения характерной точки (Mt), м	Описание обозначения точки на местности (при наличии)
	X	Y			
1	2	3	4	5	6
6857	136651.75	321737.77	Аналитический метод	0.10	Закрепление отсутствует
6858	136650.62	321740.13	Аналитический метод	0.10	Закрепление отсутствует
6859	136650.62	321718.08	Аналитический метод	0.10	Закрепление отсутствует
6860	136664.72	321718.08	Аналитический метод	0.10	Закрепление отсутствует
6853	136664.72	321724.96	Аналитический метод	0.10	Закрепление отсутствует
6861	130187.77	321602.03	Аналитический метод	0.10	Закрепление отсутствует
6862	130179.46	321668.71	Аналитический метод	0.10	Закрепление отсутствует
6863	130175.99	321680.37	Аналитический метод	0.10	Закрепление отсутствует
6864	130185.58	321603.39	Аналитический метод	0.10	Закрепление отсутствует
6865	130161.32	321594.89	Аналитический метод	0.10	Закрепление отсутствует
6866	130159.98	321592.31	Аналитический метод	0.10	Закрепление отсутствует
6861	130187.77	321602.03	Аналитический метод	0.10	Закрепление отсутствует

3. Сведения о характерных точках части (частей) границы объекта

Обозначение характерных точек части границы	Координаты, м		Метод определения координат характерной точки	Средняя квадратическая погрешность положения характерной точки (Mt), м	Описание обозначения точки на местности (при наличии)
	X	Y			
1	2	3	4	5	6
-	-	-	-	-	-

Раздел 3

Сведения о местоположении измененных (уточненных) границ объекта

1. Система координат -

2. Сведения о характерных точках границ объекта

Обозначение характерных точек границ	Существующие координаты, м		Измененные (уточненные) координаты, м		Метод определения координат характерной точки	Средняя квадратическая погрешность положения характерной точки (Mt), м	Описание обозначения точки на местности (при наличии)
	X	Y	X	Y			
1	2	3	4	5	6	7	8
-	-	-	-	-	-	-	

3. Сведения о характерных точках части (частей) границы объекта

Обозначение характерных точек части границы	Существующие координаты, м		Измененные (уточненные) координаты, м		Метод определения координат характерной точки	Средняя квадратическая погрешность положения характерной точки (Mt), м	Описание обозначения точки на местности (при наличии)
	X	Y	X	Y			
1	2	3	4	5	6	7	8
-	-	-	-	-	-	-	

Описание местоположения границ публичного сервитута
«Газопровод межпоселковый от н.п. Куркли – н.п. Чукна – н.п. Куба с отводами на н.п. Унчукатль, н.п. Караша, н.п. Шахува, н.п. Багикла, н.п. Кума, н.п. Кунды, с. Кара Лакского района Республики Дагестан»
Обзорный план

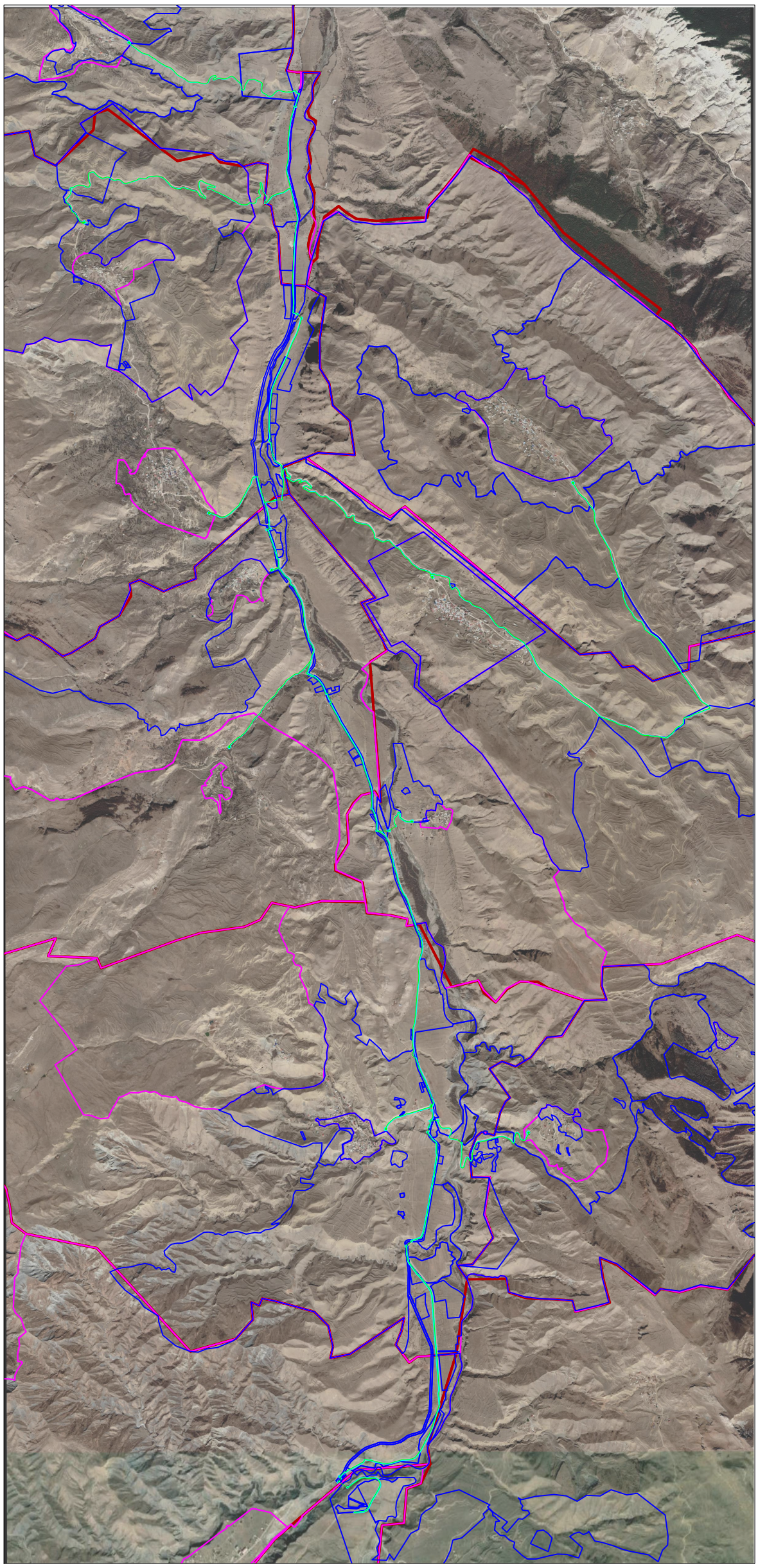

Масштаб 1:50 000

Условные обозначения:

- 1 – границы публичного сервитута и характерные точки
- 05:30:000056:86 – границы земельных участков по сведениям ЕГРН, их кадастровые номера
- 05:30:000056 – границы кадастровых кварталов по сведениям ЕГРН, их кадастровые номера
- установленные границы административно-территориальных образований
- проектное местоположение инженерного сооружения

Формат А3

Описание местоположения границ публичного сервитута
«Газопровод межпоселковый от н.п. Куркли – н.п. Чукна – н.п. Куба с отводами на н.п. Унчукатль, н.п. Караша, н.п. Шахува, н.п. Багикла, н.п. Кума, н.п. Кунды, с. Кара Лакского района Республики Дагестан»
Выносной лист 1



Формат А1

Описание местоположения границ публичного сервитута
«Газопровод межпоселковый от н.п. Кужни – н.п. Чрчив – н.п. Куба с отводами на н.п. Ичичали, н.п. Кахаш, н.п. Шекиб, н.п. Балихи, н.п. Кунц,
н.п. Куба, с. Кара Аксаевх района Республики Дагестан»
Выписка лист 2

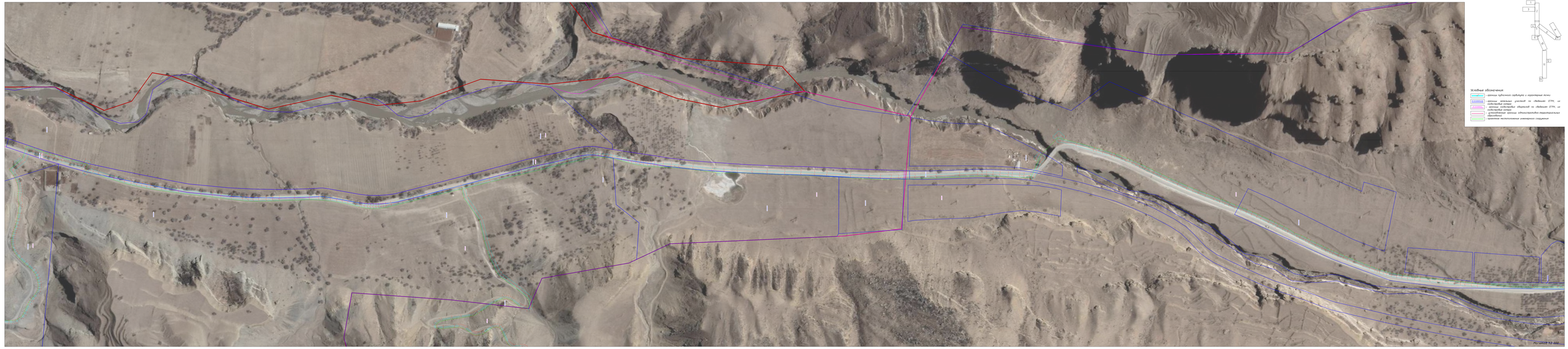

Формат А3х6

Описание местоположения границы публичного сервитута
«Газопровод межпоселковый от н.п. Курмли – н.п. Чуми – н.п. Куба с отводами на н.п. Умчкатель, н.п. Караша, н.п. Шахуба, н.п. Багилка, н.п. Кума, н.п. Кунды, с. Кара Лакского района Республики Дагестан»
Выносной лист 3



Схема расположения листов

Условные обозначения:

- границы публичного сервитута и характерные точки
- 05:08:000000:88 – границы земельных участков по сведениям ЕГРН, их кадастровые номера
- 05:08:000000:1 – границы кадастровых кварталов по сведениям ЕГРН, их кадастровые номера
- установленные границы административно-территориальных образований
- проектное местоположение инженерного сооружения

Формат А3х4

Описание местоположения границ публичного сервитута
«Газопровод межпоселковый от н.п. Куркли – н.п. Чукна – н.п. Куба с отводами на н.п. Унчукатль, н.п. Караша, н.п. Шахува, н.п. Багикла, н.п. Кума, н.п. Кунды, с. Кара Лакского района Республики Дагестан»
Выносной лист 4

Условные обозначения:

- 1 – границы публичного сервитута и характерные точки
- 05:30:000056:86 – границы земельных участков по сведениям ЕГРН, их кадастровые номера
- 05:30:000056 – границы кадастровых кварталов по сведениям ЕГРН, их кадастровые номера
- установленные границы административно-территориальных образований
- проектное местоположение инженерного сооружения

Схема расположения листов

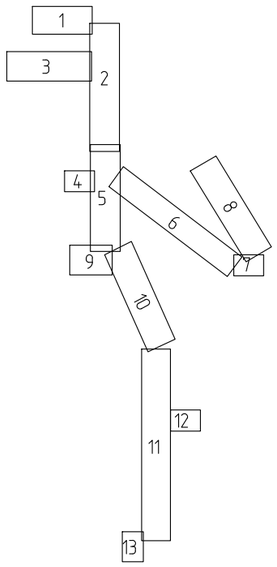

Формат А3

Описание местоположения границ публичного сервитута
«Газопровод межпоселковый от н.п. Кулаки - н.п. Чрах - с. н.п. Куба с отводами на н.п. Ичичали, н.п. Кахраш, н.п. Шекюр, н.п. Балахи, н.п. Кумц, н.п. Кунк, с. Куба Лакского района Республики Дагестан»
Выписка лист 3

Формат А3х6

Описание местоположения границ публичного сервитута
«Газопровод межпоселковый от п.г. Кумсо – п.г. Чрах – п.г. Куба с отводом на п.г. Зекерхель, п.г. Кахрин, п.г. Шихуб, п.г. Балхит, п.г. Кум, п.г. Куба, с. Куба, Дербентского муниципального района Республики Дагестан»
Линейный объект

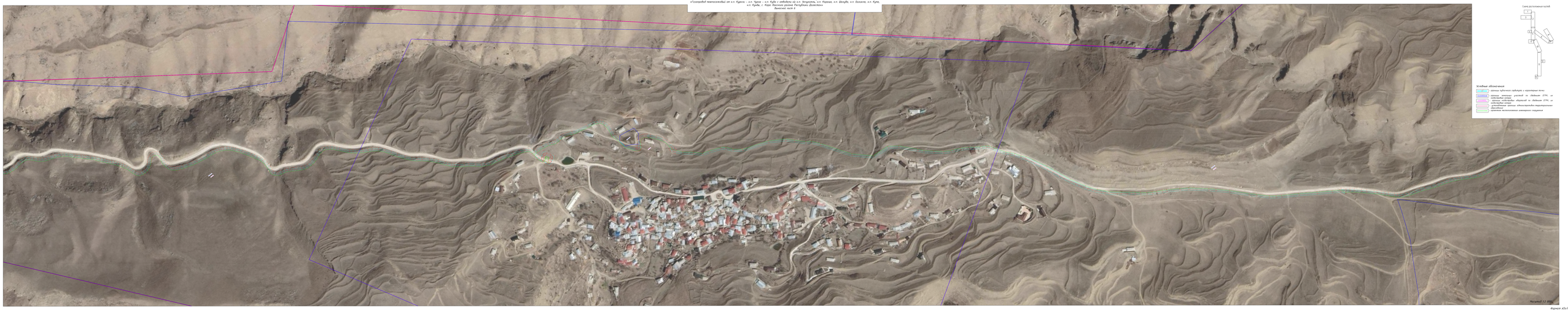

Схема расположения частей

Условные обозначения

- граница публичного сервитута в координатах точек
- границы земельных участков по сведениям ЕГРН, не подлежащие изъятию
- границы земельных участков общей площадью по сведениям ЕГРН, не подлежащие изъятию
- существующие границы административно-территориальных образований
- граница технологического электрического соединения

Масштаб 1:2 000

Формат А1х1

Описание местоположения границ публичного сервитута
«Газопровод межпоселковый от н.п. Куркли – н.п. Чукна – н.п. Куба с отводами на н.п. Унчукатль, н.п. Караша, н.п. Шахува, н.п. Багикла, н.п. Кума, н.п. Кунды, с. Кара Лакского района Республики Дагестан»
Выносной лист 7

Условные обозначения:

- границы публичного сервитута и характерные точки
- 05:30:000056:86 – границы земельных участков по сведениям ЕГРН, их кадастровые номера
- 05:30:000056 – границы кадастровых кварталов по сведениям ЕГРН, их кадастровые номера
- установленные границы административно-территориальных образований
- проектное местоположение инженерного сооружения

Схема расположения листов



Формат А3

Описание местоположения границ публичного сервитута
«Газопровод межпоселковый от н.п. Кужни – н.п. Чуна – н.п. Куба с отводами на н.п. Эмуштать, н.п. Карааш, н.п. Шахуда, н.п. Балихта, н.п. Кута,
н.п. Куба, с. Кара Лакского района Республики Дагестан»
Выносной лист 8

Схема расположения листов

Условные обозначения:

- границы публичного сервитута и характерные точки
- границы земельных участков по сведениям ЕГРН, их кадастровые номера
- границы территории «Водоотвод» по сведениям ЕГРН, их кадастровые номера
- установленные границы административно-территориальных образований
- проектное местоположение инженерного сооружения

Масштаб 1:2 000

Формат А1х3

Описание местоположения границ публичного сервитута
«Газопровод межпоселковый от н.п. Куркли – н.п. Чукна – н.п. Куба с отводами на н.п. Унчукатль, н.п. Караша, н.п. Шахува, н.п. Багикла, н.п. Кума, н.п. Кунды, с. Кара Лакского района Республики Дагестан»
Выносной лист 9

Условные обозначения:

- *– границы публичного сервитута и характерные точки*
- 05:30:000056:86 *– границы земельных участков по сведениям ЕГРН, их кадастровые номера*
- 05:30:000056 *– границы кадастровых кварталов по сведениям ЕГРН, их кадастровые номера*
- *– установленные границы административно-территориальных образований*
- *– проектное местоположение инженерного сооружения*

Схема расположения листов

Масштаб 1:2 000

Формат А3

Описание местоположения границ публичного сервитута
«Газопровод межпоселковый от н.п. Курклин – н.п. Чуна – н.п. Куба с отводом на н.п. Ванкатль, н.п. Карша, н.п. Шахуда, н.п. Балихта, н.п. Кута,
н.п. Кунба, с. Кара Лакского района Республики Дагестан»
Выносной лист 10

Формат А1х3

Участок магистральной дороги Турбастан-Сарбулак
от стационара километровых ст. к.т. Кудыс - к.т. Чуруг - к.т. Кубу с заездом на к.т. Ворцева, к.т. Сарыш, к.т. Шекер, к.т. Ленин, к.т. Чуйе,
к.т. Кубы, с. Кара Пихтак района Республики Дагестан
Масштаб 1:10 000

Формат А3х4

Описание местоположения границ публичного сервитута
«Газопровод межпоселковый от н.п. Куркли – н.п. Чукна – н.п. Куба с отводами на н.п. Унчукатль, н.п. Караша, н.п. Шахува, н.п. Багикла, н.п. Кума, н.п. Кунды, с. Кара Лакского района Республики Дагестан»
Выносной лист 12

Условные обозначения:

- 1 – границы публичного сервитута и характерные точки
- 05:30:000056:86 – границы земельных участков по сведениям ЕГРН, их кадастровые номера
- 05:30:000056 – границы кадастровых кварталов по сведениям ЕГРН, их кадастровые номера
- установленные границы административно-территориальных образований
- проектное местоположение инженерного сооружения

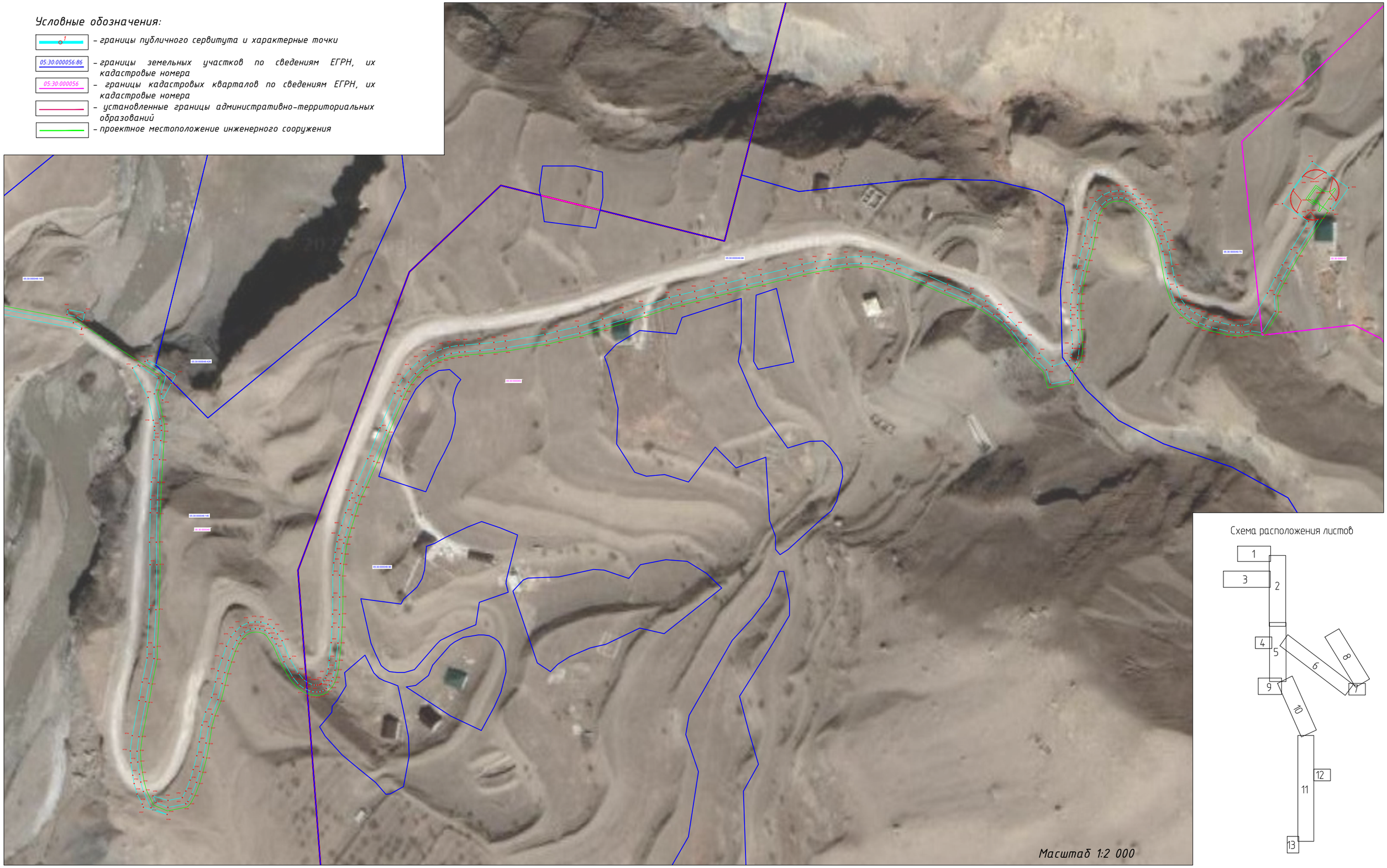

Формат А3

Описание местоположения границ публичного сервитута «Газопровод межпоселковый от н.п. Куркли – н.п. Чукна – н.п. Куба с отводами на н.п. Унчукатль, н.п. Караша, н.п. Шахува, н.п. Багикла, н.п. Кума, н.п. Кунды, с. Кара Лакского района Республики Дагестан»
Выносной лист 13

Условные обозначения:

- *границы публичного сервитута и характерные точки*
- 05:30:000056:86 – *границы земельных участков по сведениям ЕГРН, их кадастровые номера*
- 05:30:000056 – *границы кадастровых кварталов по сведениям ЕГРН, их кадастровые номера*
- *установленные границы административно-территориальных образований*
- *проектное местоположение инженерного сооружения*

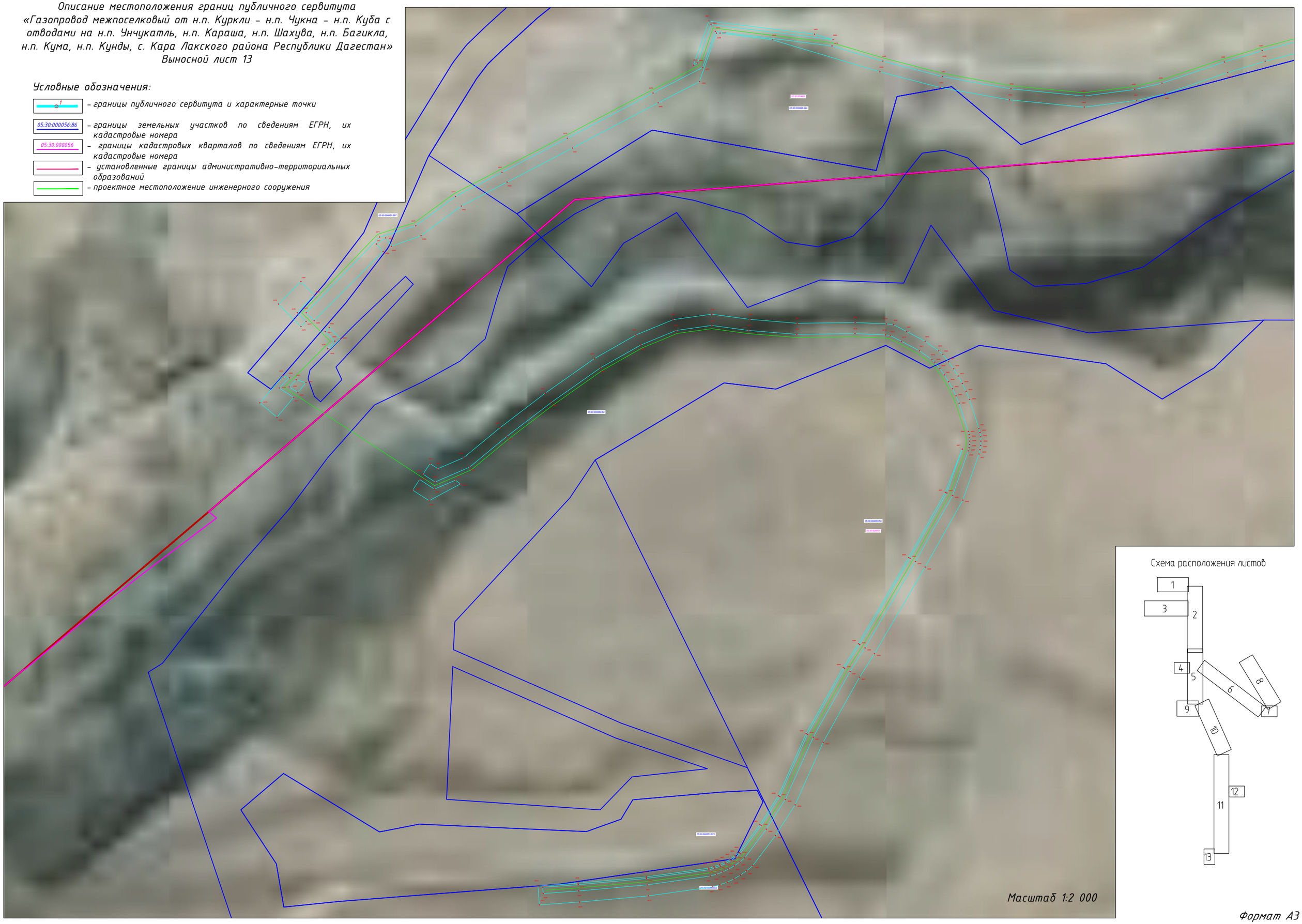

Масштаб 1:2 000

Формат А3